

משרד הפנים
האגף למינהל מוניציפלי
המחלקה למחקר



הלשכה המרכזית
לסטטיסטיקה



הרשויות המקומיות בישראל 2007

פרסום מס' 1358
www.cbs.gov.il

ירושלים, אייר תשס"ט, מאי 2009

כל הזכויות שמורות למדינת ישראל © 2009

Copyright © 2009 The State of Israel

ISSN 1565-2742

תוכן העניינים

עמוד

4	הלשכה המרכזית לסטטיסטיקה – הקדמה
5	משרד הפנים – הקדמה
6	רשימת מִזְכָּה (קרדיט)
מבוא	
9	א. כללי
9	ב. ממצאים עיקריים
17	ג. הגדרות והסברים
35	ד. מקורות
לוחות	
40	1. הרשויות המקומיות, לפי משתנים פיזיים – 2007
45	2. דירוג הרשויות המקומיות, לפי משתנים פיזיים – 2007
47	3. דירוג הרשויות המקומיות, לפי מדד הפריפריאליות 2004 ומרכיביו
תרשימים	
40	1. מקבלי דמי אבטלה בעיריות – 2007
68	2. תלמידים בחינוך היסודי והעל-יסודי בעיריות – 2007
69	3. תאונות דרכים עם נפגעים בעיריות – 2007
70	4. הכנסות סופיות והוצאות בתקציב הרגיל בעיריות מדורג לפי הכנסות עצמיות – 2007
71	5. ארנונה כללית ומענק כללי בעיריות – 2007
72	6. עודף/גירעון תקציבי מסך כל ההכנסות הסופיות בעיריות – 2007
73	7. עודף/גירעון תקציבי בעיריות – 2007 ביצוע התקציב הרגיל של הרשויות המקומיות 2007, לפי רמה חברתית-כלכלית ב-2003:
74	8. הכנסות סופיות והוצאות
74	9. הכנסות סופיות, לפי מקור
75	10. עודף/גירעון תקציבי (לנפש)
75	11. עודף/גירעון תקציבי (מסך כל ההכנסות הסופיות)
רשימות	
52	איגודי ערים והרשויות המקומיות המאוגדות בהם, לפי שירות, 2007
56	ועדות תכנון ובנייה, 2007
60	מפתח יישובים במועצות אזוריות, לפי סדר אלף-ביתי, 2007
76	מוקדי תעסוקה וחינוך מחוץ ליישובים, 2007
פרופיל הרשויות המקומיות	
80	1. פרופיל כלל ארצי ומגזרי
90	2. פרופיל עיריות
236	3. פרופיל מועצות מקומיות
488	4. פרופיל מועצות אזוריות

הלשכה המרכזית לסטטיסטיקה

הקדמה

פרסום זה משותף ללשכה המרכזית לסטטיסטיקה ולמשרד הפנים. בפרסום מובאים נתונים פיזיים (אוכלוסייה, חינוך ורווחה, תשתיות וכו') ונתונים כספיים (ביצוע תקציב) של הרשויות המקומיות בישראל לשנת 2007.

המידע הכלול בפרסום נועד לסייע לרשויות המקומיות, לאנשי המינהל והתכנון המקומי והמרכזי וכן לאנשי מחקר, בעבודתם בנושאי השלטון המקומי בישראל.

נתוני הרשות המקומית בכל התחומים מוצגים במרוכז כך שמתקבלת תמונה תמציתית של פרופיל הרשות המקומית. בנוסף, מוצגים בפרסום נתונים השוואתיים בין רשויות מקומיות.

בפרופיל של הרשויות המקומיות מוצג לראשונה מדד פריפריאליות. כמו כן, מובאים מדדים סובייקטיבים עבור העיריות. מדדים אלה מבטאים את שביעות הרצון של התושבים מתפקוד הרשות, לפי מאפיינים שונים של אזור המגורים.

הפרסום הוכן בתחום הבינוי ורשויות מקומיות בלשכה המרכזית לסטטיסטיקה, בהתייעצות עם המחלקה למחקר מוניציפלי במשרד הפנים ובסיועה.

תודתנו נתונה לעובדי הלשכה המרכזית לסטטיסטיקה, לעובדי משרד הפנים ולכל עובדי המוסדות האחרים שסייעו בידינו.

טלי טל

מנהלת אגף

תשתית-כלכלה

CENTRAL BUREAU OF STATISTICS

PREFACE

This publication, is produced jointly by the Central Bureau of Statistics and the Ministry of the Interior. This publication includes physical data (population, education and welfare, infrastructure, etc.) and financial data (budget implementation) on local authorities in Israel in 2007.

The information included in this publication is intended to assist local authorities and central and local administrators and planners, as well as researchers, in their work on issues related to local government in Israel.

The data on all aspects of each local authority are presented in a consolidated form, in order to provide a concise profile of the local authority. In addition, comparative data on the various local authorities are presented.

In the profiles of the local authorities, the Peripherality Index is presented for the first time. In addition, subjective indices for the municipalities are also presented. These indices express the residents' satisfaction with the functioning of the municipality, according to various characteristics of the residential area.

The publication was prepared by the Construction and Local Authorities Division of the Central Bureau of Statistics, in consultation with the Division of Municipal Research in the Ministry of the Interior.

We would like to thank the staff of the Central Bureau of Statistics and the staff of the Ministry of the Interior, as well as all the workers of other institutions who assisted us.

Tali Tal
Director of Department
Economic Infrastructure

משרד הפנים

הקדמה

פרסום "הרשויות המקומיות בישראל 2007" הוא חלק מסדרת פרסומים שנתיים בנושא, הנערכים בשיתוף של משרד הפנים והלשכה המרכזית לסטטיסטיקה ובמימונו של משרד הפנים.

הפרסום מהווה מאגר מידע ובסיס נתונים על השלטון המקומי, ובכך מסייע לקהלי היעד השונים בתהליכי גיבוש מדיניות וקבלת החלטות.

קהל היעד של פרסום זה בשלטון המרכזי, כולל בראש ובראשונה את הפקידות הבכירה ואת מעצבי המדיניות ביחידות השונות של משרד הפנים. בנוסף, משתמשים במידע גם משרדי ממשלה אחרים, כגון: משרד האוצר, משרד הבינוי והשיכון ומשרד החינוך.

פרופיל הרשויות המקומיות 2007 כולל נתונים חדשים בשני תחומים:

1. מדד פריפריאליות. מדד זה הוכן במסגרת פרויקט מקיף יותר שהוזמן על-ידי משרד הפנים (נקרא - מדד עומס שירותים) ונמצא עתה בשלבי ביצוע.

2. מדדים סובייקטיביים עבור העיריות, המבטאים את תפיסות התושבים לגבי תפקוד הרשות, לפי שביעות רצון ממאפיינים שונים של אזור המגורים.

בשלטון המקומי מופנה הפרסום לנבחרים ולדרג המקצועי והמינהלי, כבסיס נתונים רב-שנתי חשוב לתכנון ולקבלת החלטות ברשות המקומית.

כמו כן הנתונים משמשים גופים ציבוריים ופרטיים שונים וכן את המערכת האקדמית ומכוני מחקר העוסקים בתחום.

הנתונים יתפרסמו באתרי האינטרנט של משרד הפנים ושל הלשכה המרכזית לסטטיסטיקה ויאפשרו ביצוע עיבודים סטטיסטיים השוואתיים בין הרשויות השונות וחקירה לעומק של כל רשות נדרשת.

ברצוני להביע הערכתי לשיתוף הפעולה בין תחום בינוי ורשויות מקומיות בלשכה המרכזית לסטטיסטיקה, לבין המחלקה למחקר במשרד הפנים וכן להודות לכל השותפים האחרים שעמלו על איסוף ועיבוד הנתונים.

יששכר דור

מנהל תחום מחקר מוניציפלי

משרד הפנים

MINISTRY OF THE INTERIOR

PREFACE

The publication "Local Authorities in Israel 2007" is part of a series of annual publications produced jointly by the Ministry of the Interior and the Central Bureau of Statistics, and funded by the Ministry of the Interior.

The publication provides a database on local government, which can assist the target populations in making decisions and designing policies .

At the national level, this publication is directed, above all, to senior administrative staff and policy-makers in the various units of the Ministry of the Interior. In addition, the information is used by other government ministries as well, such as the Ministry of Finance, the Ministry of Construction and Housing and the Ministry of Education.

This profile of local authorities in 2007 includes new data in two fields:

1. Peripherality Index. This index was prepared within the frame of a more extensive project, that was ordered by the Ministry of the Interior (called "Services Overload Index"), which is now in stage of execution.
2. Subjective Indices for the municipalities, that express the residents' opinions regarding the functioning of the municipality, according to satisfaction with various characteristics of the residential area.

At the local level, the publication is intended for elected officials, professionals and administrators, who may use the information to develop a perennial database for the local authorities that they serve. The information may also be useful to public and private organizations, as well as to academic institutions and research institutes.

The data presented here will appear on the websites of the Ministry of the Interior and the CBS, in order to facilitate comparative statistical processing among the various local authorities, as well as in-depth studies of specific authorities.

I wish to express my appreciation of the cooperation between the Construction and Local Authorities Sector at the Central Bureau of Statistics, and the Municipal Research Department at the Ministry of the Interior, and to all the other partners who worked on collecting and processing the data.

Issachar Dor
Manager of the Municipal Research Sector
Ministry of the Interior

הפרסום הוכן על ידי שולמית מקסימוף –

תחום בינוי ורשויות מקומיות בלשכה המרכזית לסטטיסטיקה

עובדים אחרים שהשתתפו בהכנת הפרסום:

הלשכה המרכזית לסטטיסטיקה:

הנהלת הלשכה: טלי טל

תחום בינוי ורשויות מקומיות: ג'ורג' קון – ראש התחום
יילה היינל – מעבדת נתונים

משרד הפנים:

אגף לביקורת ברשויות המקומיות: דני רייף – מנהל האגף
אגף למינהל מוניציפלי: מיכל גולדשטיין – מנהלת האגף
יששכר דור – ממונה על המחלקה למחקר מוניציפלי

גורמים נוספים שסייעו בהכנת הפרסום:

הלשכה המרכזית לסטטיסטיקה:

תחום בריאות: נעמה רותם
תחום דמוגרפיה: יפעת שני, גוסטבו שיפריס
תחום חינוך והשכלה: יוסף גידניאן, יפה שיף
תחום ניתוח סטטיסטי: לואיזה בורק, ד"ר נטליה ציבל
תחום מתודולוגיה סטטיסטית של סקרים: צחי מקובקי, אירית שרגא
אגף מערכות מידע (ענ"א): שראל דגני, אניה חולמיאנסקי
תחום תחבורה ותקשורת: אריה אברהם
תחום חקלאות וסביבה: רואי עבודי
תחום הוצאה לאור: דלית גולדפוס, תמר בן ישי

המוסד לביטוח לאומי:

מרים שמלצר, זיק בנדלק, אסתר טולדנו,
מיכל טל-אופיר, נתנאלה ברקלי, שאול נמרודי
יוסף דאובר

רשות המים:

למידע נוסף בנושא פרסום זה אפשר לפנות ללשכה המרכזית לסטטיסטיקה,
המרכז למידע סטטיסטי, טל' 02-6592666 או 03-5681932,
או לשולמית מקסימוף, טל' 02-6592124.

**This Publication was Prepared by Shulamit Maximof –
Construction and Local Authorities Sector in the Central Bureau of Statistics**

Other members who participated in preparing the publication:

Central Bureau of Statistics:

Directorate of the Bureau: Tali Tal

Construction and
Local Authorities Sector: George Kun – Director of Sector
Yella Hainel – Processed the data

Ministry of the Interior:

Dan Reif – Director of Control Division of
Local Authorities

Michal Goldshtein – Director of the Senior
Division of Municipal Management

Issachar Dor – Manager of the Research
Department

Additional assistance was received from the following:

Central Bureau of Statistics:

Health Sector: Nama Rotem
Demography Sector: Yifat Shani, Gustavo Schifris
Education Sector: Yosef Gidanian, Yaffa Schiff
Statistical Analysis Sector: Louisa Burck, Dr. Natalia Tsibel
Statistical Survey Methods Sector: Tzahi Makovsky, Irit Shraga
Department of Informatics: Sarel Dgani, Anya Kholmyansky
Transport and Communication Sector: Arie Abraham
Agriculture and Environment Sector: Roe Abudi
Publication Sector: Dalit Goldfus, Tamar Ben Yishai

National Insurance Institute:

Miriam Smelzer, Jacques Bendelac, Esther
Toledano, Michal Tal-Ofir, Netanela Barkali,
Shaul Nimrodi

Water Commission:

Jossef Dauber

For further information regarding this publication, please call the
Central Bureau of Statistics, Statistical Information Center, Tel. 02-6592666, 03-5681932,
or Shulamit Maximof, Tel. 02-6592124.

מבוא

מבוא

א. כללי

הפרסום כולל נתונים פיזיים בתחומים דמוגרפיה, חינוך, רווחה, תשתיות, תחבורה, בנייה, מים ועוד, ונתונים כספיים לשנת 2007. הנתונים בפרסום מוצגים על-פי הגדרת הרשות בסוף שנת 2007. בחלקו הראשון של הפרסום מוצגים בלוחות נתונים עיקריים, נתונים מסכמים ונתונים השוואתיים לכל הרשויות.

בחלקו השני של הפרסום מוצגים נתונים ברמת הרשות המקומית, המאפשרים לבנות את פרופיל הרשות. חלק זה של הפרסום נפתח בנתונים מסכמים לפי מעמד מוניציפלי: כלל ארצי, עיריות, מועצות מקומיות ומועצות אזוריות, וממשיך בנתונים לכל אחת מהרשויות¹. לראשונה מוצגים בפרסום מדד פריפריאליות ונתוני סקר שביעות רצון משירותי ממשל.

ב. ממצאים עיקריים

בשנת 2007 היו בישראל 251 רשויות מקומיות (למעט שתי מועצות מקומיות תעשייתיות: רמת חובב ומגדל תפן), מהן 75 עיריות, 122 מועצות מקומיות ו-54 מועצות אזוריות. האוכלוסייה הממוצעת בישראל בשנה זו מנתה 7,243.6 אלף תושבים. כ-76 אחוז מהם התגוררו בתחומי העיריות, כ-15 אחוז במועצות מקומיות, וכ-9 אחוזים במועצות אזוריות. חלקה של האוכלוסייה המתגוררת בתחומי העיריות הלך וגדל מ-59 אחוז (ב-20 עיריות) בשנת 1951, ל-67 אחוז (ב-29 עיריות) בשנת 1970, וכאמור, ל-76 אחוז (ב-75 עיריות) בשנת 2007.

עיריות ומועצות מקומיות

ב-75 עיריות התגוררו בסוף שנת 2007 כ-5,472.6 אלף תושבים. יחס התלות הממוצע בין האוכלוסייה הנתמכת לאוכלוסייה התומכת הוא 82.5 אחוז, ושיעור מאזן ההגירה הפנימי לאלף תושבים בעיריות הוא שלילי (-2.7). ב-122 מועצות מקומיות התגוררו בסוף שנת 2007 כ-1,068.9 אלף תושבים, יחס התלות הממוצע בין האוכלוסייה הנתמכת לאוכלוסייה התומכת הוא 98.4 אחוז, ושיעור מאזן ההגירה הפנימי לאלף תושבים הוא חיובי (6.2).

בשנת 2007 קיבלו שלוש מועצות מקומיות מעמד של עיר: אלעד, גבעת שמואל ויקנעם עילית.

¹ חסרים נתונים כספיים לשבע רשויות מקומיות: מועצה מקומית באר יעקב, מועצה מקומית כפר קרע, מועצה מקומית שעב, עיריית טייבה, עיריית ערד, מועצה אזורית אפעל ומועצה אזורית רמת נגב.

מועצות אזוריות

בסוף שנת 2007 התגוררו ב-54 מועצות אזוריות כ-656.4 אלף תושבים ב-976 יישובים. מעל 58.7 אחוז מהתושבים המתגוררים במועצות אזוריות נמצאים במושב ובקיבוצים.

יישובים במועצות אזוריות, לפי צורת יישוב, 2007

התפלגות האוכלוסייה ב-%	מספר יישובים	צורת יישוב	סמל צורת יישוב
100.0	976	סך הכל	
36.3	401	מושבים (לרבות כפרים שיתופיים)	31
19.4	266	קיבוצים	33
14.5	30	יישובים עירוניים, יהודיים	18
11.9	106	יישובים קהילתיים	37
6.1	63	יישובים כפריים אחרים, יהודיים	35
4.2	33	יישובים כפריים אחרים, לא-יהודיים	45
3.0	40	מושבים שיתופיים	32
3.1	8	יישובים עירוניים, לא-יהודיים	28
1.6	28	יישובים מוסדיים, יהודיים	34
0.0	1	יישובים מוסדיים, לא-יהודיים	44

אוכלוסייה ביישובים עירוניים, לפי מועצה אזורית ויישוב עירוני, 2007

מועצה אזורית	יישוב עירוני	אוכלוסייה ביישוב	אחוז אוכלוסייה ביישוב מסך כל האוכלוסייה במועצה האזורית
מטה בנימין	כוכב יעקב	5,627	13.0
	גבע בנימין	3,574	8.2
	עפרה	2,664	6.1
	עלי	2,625	6.0
	כפר אדומים	2,542	5.9
	חשמונאים	2,506	5.8
	טלמון	2,350	5.4
	שילה	2,171	5.0
	כפר האורנים	2,028	4.7
חוף הכרמל	עתלית	4,872	20.6
	קיסריה	4,542	19.2
הגלבע	מוקייבלה	3,168	12.6
	גן נר	2,749	10.9
בוסתן אל-מרג'	סולם	2,464	34.9
	כפר מצר	2,363	33.4
זבולון	נופית	2,564	23.0
	אבטין	2,278	20.5
עמק חפר	בת חפר	5,435	15.8
עמק לוד	כפר חב"ד	5,119	43.1
שומרון	שערי תקווה	3,931	17.4
מטה יהודה	צור הדסה	4,145	11.4
	עין נקובא	2,042	5.6
גוש עציון	אלון שבות	3,291	24.2
שפיר	מרכז שפירא	2,987	30.5
דרום השרון	מתן	3,282	14.7
אפעל	רמת אפעל	2,821	69.7
אל-בטוף	עוזייר	2,629	40.2
גזר	נוף איילון	2,490	11.6
מטה אשר	שייח' דנון	2,381	12.6
נחל שורק	יד בנימין	2,060	44.5
חבל מודיעין	לפיד	2,343	12.6
	נחלים	2,082	11.2
לב השרון	נורדייה	2,105	10.6
	צור משה	2,415	12.2
הגליל התחתון	גבעת אבני	2,224	23.8
עמק יזרעאל	שמשית	2,419	8.0
חוף אשקלון	ניצן ב'	2,310	18.5
משגב	סלמה	2,107	9.6

במועצות האזוריות קיימים 38 יישובים עירוניים, בהם מתגוררים 111.7 אלף תושבים בסך הכל. מאפייני היישובים העירוניים שונים מאלה של יישובים אחרים במועצה האזורית (לדוגמה: קיבוצים, מושבים, יישובים קהילתיים) ולכן הצרכים המוניציפליים שלהם שונים.

בשנת 2007 שלושה יישובים כפריים שינו צורת יישוב והפכו ליישובים עירוניים (2,000 תושבים ויותר):
 כפר האורנים שיידך למועצה אזורית מטה בנימין, עין נקובא שיידך למועצה אזורית מטה יהודה, ויד בנימין
 שיידך למועצה אזורית נחל שורק.

מספר היישובים העירוניים הגבוה ביותר (9) נמצא במועצה אזורית מטה בנימין.

דמוגרפיה

אחוז גידול האוכלוסייה

שיעור הגידול הכולל של האוכלוסייה בשנת 2007 (1.8 אחוזים) היה זהה לזה שבשנת 2006.

שיעור גידול², 2007

הגידול השלילי הגבוה ביותר			הגידול החיובי הגבוה ביותר		
אחוז גידול לעומת 2006	אוכלוסייה באלפים 2007	רשות מקומית	אחוז גידול לעומת 2006	אוכלוסייה באלפים 2007	רשות מקומית
-2.6	19.3	שדרות	10.5	32.2	ביתר עילית
-1.1	36.8	קריית ים	10.3	38.0	מודיעין עילית
-1.1	43.1	נצרת עילית	9.7	31.3	אלעד

* רשויות שבהן מעל 10,000 תושבים.

ריבוי טבעי

שיעור הריבוי הטבעי הכלל ארצי, 15.6 לאלף תושבים, עלה בהשוואה לשנת 2006 (15.5).

שיעור ריבוי טבעי לאלף תושבים, 2007

רשויות לא-יהודיות		רשויות יהודיות	
שיעור ריבוי טבעי	רשות מקומית	שיעור ריבוי טבעי	רשות מקומית
השיעור הגבוה ביותר			
42.1	כסיפה	64.3	מודיעין עילית
42.1	לקיה	54.8	אלעד
39.8	מועצה אזורית אבו בסמה	51.3	ביתר עילית
38.9	תל שבע	42.5	עמנואל
השיעור הנמוך ביותר			
9.6	כפר כמא	-12.8	מועצה אזורית אפעל
12.9	מעיליא	0.9	קריית ים
13.1	כפר יאסיף	1.5	נצרת עילית
13.2	ראמה	1.6	כפר שמריהו

שיעור גבוה של ריבוי טבעי נמצא בעיקר ברשויות מקומיות יהודיות בעלות צביון חרדי וברשויות מקומיות לא-יהודיות.

מאזן הגירה פנימית

בשנת 2007 עלה היקף ההגירה הפנימית ב-0.8 אחוזים ועמד על 247,050 נכנסים/יוצאים.

מאזן הגירה פנימית*, שיעור לאלף תושבים, 2007

השיעור השלילי הגבוה ביותר		השיעור החיובי הגבוה ביותר	
תושבים	רשות מקומית	תושבים	רשות מקומית
-37.9	שדרות	225.3	מועצה אזורית נחל שורק
-26.2	צפת	98.1	הר אדר
-23.7	ירוחם	56.4	גדרה

* רשויות שבהן מעל 2,000 תושבים.

בשתי ערים, ירושלים וחיפה, נמשכה מגמת ההגירה השלילית שהחלה בשנת 2001. בשנת 2007 שיעור מאזן ההגירה, לאלף תושבים בירושלים היה -8.6 ובחיפה -8.3.

מקבלי דמי אבטלה

השיעורים הגבוהים ביותר של מקבלי דמי אבטלה לאלף תושבים בשנת 2007 נרשמו ברשויות אור עקיבא, שדרות, בית שאן, דימונה, שלומי, טבריה, קצרין ומעלה אפרים (6.11-15.8).

מקבלי קצבאות ילדים

ילדים מקבלי קצבאות ילדים, 2007 – אחוז שינוי לעומת 2006

הגידול השלילי הגבוה ביותר		הגידול החיובי הגבוה ביותר	
אחוז גידול	רשות מקומית	אחוז גידול	רשות מקומית
-2.9	מעיליא	24.1	מועצה אזורית נחל שורק
-2.7	אריאל	22.5	הר אדר
-2.4	סביון	12.0	מודיעין עילית

מקבלי קצבאות ילדים בכלל המשפחות ובמשפחות עם 5 ילדים ויותר*, 2007

מועצות מקומיות - האחוז הגבוה ביותר			עיריות - האחוז הגבוה ביותר		
אחוז ילדים במשפחות בנות 5 ילדים ויותר	ילדים – סך הכל מקבלי קצבאות	רשות מקומית	אחוז ילדים במשפחות בנות 5 ילדים ויותר	ילדים – סך הכל מקבלי קצבאות	רשות מקומית
70.8	6,080	ערעה-בנגב	64.9	18,803	ביתר עילית
69.1	6,106	חורה	63.5	25,582	רהט
67.5	3,297	שגב-שלום	55.5	69,599	בני ברק
67.0	8,702	תל שבע	43.6	36,270	בית שמש
63.7	3,910	לקיה	40.8	10,503	ערד

* מיון לפי מקבלי קצבאות ילדים, אחוז ילדים במשפחות בנות 5 ילדים ויותר מסך כל הילדים.

בממוצע ארצי, אחוז הילדים במשפחות בנות 5 ילדים ויותר מסך כל הילדים מקבלי קצבאות, עמד בשנת 2007 על 21.4 אחוז, ירידה בהשוואה לשנת 2006 (22.5 אחוז).

אחוז גבוה של ילדים מקבלי קצבאות ילדים במשפחות גדולות נמצא ברשויות עם אוכלוסייה בעלת אופי דתי-חרדי, וברשויות עם אוכלוסייה בדווית.

מקבלי גמלת הבטחת הכנסה

שיעור מקבלי גמלת הבטחת הכנסה ירד ב-2007 והסתכם ב-53.4 נפש לאלף תושבים. כפר שמריהו, כוכב יאיר, סביון, מועצה אזורית חבל אילות, אלקנה, הר אדר, מועצה אזורית חוף השרון ואלפי מנשה נמנו עם הרשויות שבהן שיעור מקבלי גמלת הבטחת הכנסה לאלף תושבים הוא בין הנמוכים (0.0-1.3 בכל אחת מהן). ואילו תל שבע, כסיפה, לקיה, שגב-שלום וחורה נמנו עם הרשויות שבהן שיעור מקבלי גמלת הבטחת הכנסה לאלף תושבים הוא בין הגבוהים (289.5-350.0 בכל אחת מרשויות אלה).

מבוטחים בקופות חולים

התפלגות מבוטחים בקופות חולים, 2007

קופת חולים				סך הכל	רשות מקומית
לאומית	מאוחדת	מכבי	כללית		
9.5	13.2	24.5	52.9	100.0	כלל ארצי
רשויות עם האחוזה הגבוה ביותר של מבוטחים בקופת חולים כללית					
0.4	0.1	0.2	99.3	100.0	טובה-זנגרייה
0.2	0.9	0.5	98.4	100.0	שבלי אום-אל גנם
0.7	0.5	0.7	98.2	100.0	תל שבע
רשויות עם האחוזה הנמוך ביותר של מבוטחים בקופת חולים כללית					
2.1	44.9	44.0	9.0	100.0	קריית יערים
36.7	46.9	3.5	12.9	100.0	ביתר עילית
7.4	75.7	3.9	13.1	100.0	קריית ארבע

ברשויות הערביות שומרת קופת חולים כללית על חלקה היחסי הגבוה.

צריכת מים למגורים

הרשויות שבהן צריכת המים היא הגבוהה ביותר הן מועצות מקומיות בעלות רמה חברתית-כלכלית גבוהה. הרשויות שבהן נמצאה הצריכה הנמוכה ביותר הן מועצות מקומיות לא-יהודיות.

צריכת מים למגורים בעיריות ובמועצות מקומיות, 2007

הצריכה הנמוכה ביותר		הצריכה הגבוהה ביותר	
מ"ק לנפש	רשות מקומית	מ"ק לנפש	רשות מקומית
31.2	בועיינה-נוג'ידאת	374.1	סביון
33.0	ערערה בנגב	236.5	כפר שמריהו
33.9	נחף	135.6	עומר
35.5	כפר כנא	119.1	אבן יהודה

צריכת המים למגורים לנפש ברשות המקומית שבה הצריכה הגבוהה ביותר, גדולה פי 12 מהצריכה לנפש ברשות המקומית שבה הצריכה הנמוכה ביותר.

פסולת מוצקה ביתית, מסחרית וגזם¹

פסולת ליום לתושב (קילוגרם לנפש) עמדה בשנת 2007 על 1.7 ברמה הכלל ארצית. מבין העירויות נרשמו כמויות הפסולת הגבוהות ביותר באילת (3.4 ק"ג לנפש), בעיר כרמל (2.8), בטבריה (2.8), בתל אביב (2.6) וברמת השרון (2.6) והכמויות הנמוכות ביותר נרשמו באלעד (1.0), בקריית אונו (1.1) ובכרמיאל (1.2).

מבין המועצות המקומיות הכמויות הגבוהות ביותר נרשמו בבאר יעקב (3.8) במיתר (3.2) ובאליכין (3.2), והכמויות הנמוכות ביותר נרשמו במסעדה (0.5), בזמר (0.5) ובכסיפה (0.5).

העירויות שבהן כמות הפסולת לתושב היא הגבוהה ביותר הן עירויות שבהן היחס בין האוכלוסייה השוהה בהן לאוכלוסייה המתגוררת בהן הוא גבוה, בשל היותן מרכז תיירות (אילת, טבריה ותל אביב).

חינוך

תלמידים בכיתות בחינוך היסודי והעל-יסודי - בשנת הלימודים תשס"ז (2006/07) הפעילה מערכת החינוך היסודי והעל-יסודי 4,489 בתי ספר² ובהם כ-54 אלף כיתות. בכיתות אלו למדו כ-1,437.1 אלף תלמידים. הממוצע הארצי עמד על 27 תלמידים לכיתה, בדומה לשנת 2006.

צפיפות נמוכה של תלמידים לכיתה נמצאה בעמנואל, במועצה אזורית תמר, ביסוד המעלה, ביבנאל, במטולה ובמועצה אזורית מגילות ים-המלח (בין 13 ל-18 תלמידים לכיתה בכל אחת מהן). לעומת זאת, **צפיפות גבוהה** נרשמה בעומר, בריינה, בקלנסווה, בלקיה, בשוהם ובאורנית (בין 33 ל-34 תלמידים לכיתה בכל אחת מרשויות מקומיות אלו).

אחוז הזכאים לתעודת בגרות מסך כל תלמידי כיתות יב - האחוז הכלל ארצי ירד בשנת תשס"ז ל-52.5 אחוז בהשוואה לשנת תשס"ו (53.4 אחוז).

בשנת תשס"ז נרשם אחוז הזכאים הגבוה ביותר בסביון (91.8), באלקנה (85.9), בכפר תבור (85.2), בכוכב יאיר (84.9) ובהר אדר (83.8). אחוז הזכאים הנמוך ביותר נרשם בכאוכב אבו אל-היג'א (25.5), באלעד (26.7) ובאבו גוש (27.3).

בערים הגדולות עמד אחוז הזכאים על 64.7 בתל אביב-יפו, 64.0 בחיפה, 59.8 בראשון לציון, 55.9 באשדוד ו-33.3 בירושלים (חינוך עברי בלבד).

אחוז הזכאים לתעודת בגרות, שעמדו בדרישות הסף של האוניברסיטאות, מסך כל תלמידי כיתות יב - האחוז הכלל ארצי הגיע בשנת תשס"ז ל-45.0 אחוז לעומת 45.9 אחוז בשנת תשס"ו.

¹ - הנתונים המוצגים מתייחסים רק לרשויות שביצעו מדידה בפועל ודיווחו ללמ"ס או למשרד להגנת הסביבה.
- דירוג הנתונים בוצע עבור 203 רשויות.

- בחישוב הנתון הכלל ארצי ולפי סך הכל עירויות, מועצות מקומיות ומועצות אזוריות, נכללו גם נתונים זקופים לרשויות שלא התקבלו מהן נתוני מדידה בפועל.

² ספירת בתי ספר לפי דרג חינוך - בית ספר שמתקיימים בו לימודים ביותר מדרג חינוך אחד, לדוגמה חטיבת ביניים ותיכון נספר פעמיים. הנתונים כוללים חסרי מעמד מוניציפלי.

בשנת תשס"ז נרשם אחוז הזכאים הגבוה ביותר בסביון (89.8), באלקנה (84.4) ובכוכב יאיר (81.9). האחוז הנמוך ביותר נרשם ביישובים אלעד (12.8), שגב-שלום (14.8) ואבו בסמה (17.3).

שירותי העיריות

עמדות הציבור על פי ממצאי הסקר החברתי לשנת 2007¹

שביעות רצון מתפקוד העירייה - אחוז גבוה של תושבים מרוצים² מתפקוד העירייה נמדד בנס ציונה (96.1), באום אל-פחם (95.1), במעלה אדומים (93.8) ובקריית מוצקין (91.6). אחוז נמוך של תושבים המרוצים מתפקוד העירייה נמדד בשדרות (20.8), בלוד (16.9), בסחינין (15.9) ובטייבה (11.3).

שביעות רצון משירות שקיבלו בעירייה - אחוז גבוה של תושבים מרוצים מהשירות שקיבלו בעירייה בשנת 2007, נמדד באופקים (100.0), בביתר עילית (100.0), בנס ציונה (92.9) ובאום אל-פחם (90.5). אחוז נמוך של תושבים מרוצים מהשירות שקיבלו בעירייה באותה שנה, נמדד ביהוד (44.7), בעכו (44.5), בלוד (38.9) ובצפת (36.0).

נתוני ביצוע תקציב של הרשויות המקומיות³

אחוז הכנסות עצמיות מהתקציב הרגיל, 2007

האחוז הנמוך ביותר		האחוז הגבוה ביותר	
אחוז	רשות מקומית	אחוז	רשות מקומית
1.8	מועצה אזורית אבו בסמה	95.3	כפר שמריהו
12.9	מועצה אזורית הר חברון	93.9	מועצה אזורית תמר
13.6	חורה	93.3	סביון
17.2	לקיה	91.2	ראש פינה
18.2	טובא-זנגרייה	88.5	תל אביב-יפו

רשויות שבהן הכנסות עצמיות גדולות מתאפיינות ברמה חברתית-כלכלית גבוהה או בהכנסות גדולות משירותים מסחריים ביחס לגודל האוכלוסייה. לדוגמה, מועצה אזורית תמר מהווה מרכז תיירותי ותעשייתי, כמו כן היא מתאפיינת בצפיפות נמוכה של האוכלוסייה (ליחידת שטח שיפוט). התמונה הפוכה בנתוני השתתפות הממשלה ביחס להכנסות בתקציב הרגיל - ככל שהשתתפות הממשלה גבוהה יותר אחוז ההכנסות העצמיות נמוך יותר.

¹ אוכלוסיית בני 20 ומעלה בעיריות.

² מרוצים - כולל קטגוריות "מרוצה מאוד" ו"מרוצה".

³ בשנת 2007 לא התקבלו נתונים עבור מועצה מקומית באר יעקב, מועצה מקומית כפר קרע, מועצה מקומית שעב, עיריית טייבה, עיריית ערד, מועצה אזורית אפעל ומועצה אזורית רמת נגב.

ג. הגדרות והסברים

ג.1. כללי

סמל יישוב: לכל יישוב מבין 1,173 היישובים יש סמל בן ארבע ספרות. מערכת סמלי היישובים נבנתה בעיקר כדי לסייע לפעילות ממוחשבת של מערך מרשם האוכלוסין במשרד הפנים ושל רישומי המען של תושבי המדינה. המערכת היא דינמית ומנוהלת בידי הלשכה המרכזית לסטטיסטיקה.

סמל: זהה ל**סמל יישוב** בעיריות ובמועצות מקומיות (בן ארבע ספרות) ואילו במועצות אזוריות **הסמל** זהה ל**מעמד המוניציפלי** (בן שתי ספרות).

מחוז: המחוזות הוגדרו לפי החלוקה המינהלית הרשמית של מדינת ישראל. על-פי חלוקה זו קיימים בארץ 6 מחוזות. כמו כן, נוסף אזור יהודה והשומרון כדי לאפיין את היישובים היהודיים ואוכלוסייתם הנמצאים באזור זה.

ראו גם: הלשכה המרכזית לסטטיסטיקה, *יישובים בישראל (int.)*

<http://www.cbs.gov.il/ishuvim/ishuv2007/intro2007.pdf>

סיווג הרשויות המקומיות

מעמד מוניציפלי

בהתאם להסדרים חוקיים ומינהליים מבחינים בין שלושה סוגי רשויות מקומיות:

1. **עירייה:** רשות מקומית של יישוב אחד בלבד, שקיבל מעמד של עירייה.
 2. **מועצה מקומית:** רשות מקומית של יישוב אחד בלבד, שאין לו מעמד של עירייה.
 3. **מועצה אזורית:** רשות מקומית הכוללת יישובים כפריים אחדים. לפעמים נכללים בתחומי מועצה אזורית גם יישובים עירוניים. חלק מיישובים עירוניים אלה עשויים לקבל במועד מאוחר יותר מעמד של מועצה מקומית.
- נוסף על אלה ישנם 5 יישובים שהם **חסרי מעמד מוניציפלי**, כלומר, נמצאים בשטח שאינו שייך לרשות מוניציפלית (מקווה ישראל, נווה אבות, ראס עלי, רביד ושני).
- דת רוב האוכלוסייה ברשות המקומית -** הרשויות המקומיות נחלקות ל"רשויות יהודיות" ול"רשויות לא-יהודיות" בהתאם לרוב האוכלוסייה ברשות המקומית. בדרך כלל יש ברשויות המקומיות רוב מוחלט ליהודים או לערבים.

סיווגי היישובים

יישוב: מקום מאוכלס בקביעות, המקיים תנאים אלה:

1. גרים בו בקביעות 40 בוגרים או יותר.
2. בעל מינהל עצמי.
3. אינו נמצא בתחום המוניציפלי של יישוב אחר.
4. מוסדות התכנון אישרו את הקמתו.

צורת יישוב: צורת היישוב נקבעה, ככל האפשר, לפי המצב בפועל ולפי ההגדרות שלהלן. אין בקביעה זו כדי להשליך על מעמדו של יישוב על-פי דין.

היישובים נחלקים לשתי קבוצות עיקריות: יישובים עירוניים ויישובים כפריים. ההבחנה ביניהם מבוססת על גודל היישוב.

א. **יישובים עירוניים:** מונים 2,000 תושבים ויותר, ומסווגים לקבוצות לפי גודלם.

ב. **יישובים כפריים:** מונים פחות מ-2,000 תושבים, ומסווגים לפי צורות יישוב אלה:

מושב (לרבות כפר שיתופי¹) – יישוב כפרי, המאורגן כאגודה שיתופית, ויש לו זכות לנחלות חקלאיות (לפי משמעות מונח זה במינהל מקרקעי ישראל). זהו יישוב של יחידות משפחתיות, אשר כל אחת מהן היא יישות כלכלית עצמאית. חלק מהייצור ומהמינהל הכלכלי הוא בידי האגודה השיתופית, ורמת השיתוף נקבעת על-ידי התושבים.

מושב שיתופי – יישוב כפרי שיתופי, שבו הייצור והשיווק מבוצעים במשותף, ואילו הצריכה מתבצעת באופן פרטי.

קיבוץ – יישוב כפרי שיתופי, שבו הייצור, השיווק והצריכה מאורגנים על בסיס שיתופי.

יישוב מוסדי – מוסד בעל תכונות של יישוב, שאינו כלול בתחום המוניציפלי של יישוב אחר.

יישוב קהילתי – יישוב כפרי המאורגן כאגודה שיתופית, שאין לו זכות לנחלות חקלאיות, ושבו תחומי הפעולה של האגודה השיתופית (היצרני, הצרכני, המוניציפלי והחברתי) והיקפה נקבעים בידי התושבים.

עד למפקד 1995 נכללה קבוצה זו בקבוצת "יישוב כפרי אחר" (ראה להלן). החל במפקד 1995, קבוצת היישובים הקהילתיים מסווגת בנפרד.

יישוב כפרי אחר – יישוב המונה פחות מ-2,000 תושבים ואשר אינו נכלל באחד מסוגי היישובים הכפריים שפורטו לעיל.

גרים מחוץ ליישובים – קבוצות של אוכלוסייה המתגוררות מחוץ לתחומי שטח השיפוט של יישובים מוכרים. המקומות שבהם אוכלוסייה זו מתגוררת אינם בעלי מאפיינים של יישוב (כפי שהוגדר לעיל). באוכלוסיית הגרים מחוץ ליישובים נכללות גם האוכלוסיות של המקומות, של שבטי הבדווים, של בודדים הגרים מחוץ לתחומי יישובים וכו'. אוכלוסיית גרים מחוץ ליישובים נכללת רק ב"מועצות אזוריות - סך הכל" אך אינה נכללת בכל מועצה אזורית.

ראו גם: הלשכה המרכזית לסטטיסטיקה, *יישובים בישראל (int.)*

<http://www.cbs.gov.il/ishuvim/ishuv2007/intro2007.pdf>

שינויים בעקבות איחוד הרשויות, 2003

בשנת 2003, על פי החלטת הממשלה, נחקק חוק איחוד הרשויות, במסגרת התכנית להבראת כלכלת ישראל. החוק נכנס לתוקף באוקטובר 2003. במסגרת החוק אוחדו מספר רשויות מקומיות לרשות מקומית אחת וצורפו רשויות מקומיות קטנות לרשות מקומית גדולה. כמו כן ישנן רשויות מקומיות קטנות ששינו

¹ כמה כפרים שיתופיים של האיחוד החקלאי הוגדרו כיישובים קהילתיים בהתאם לתקנון שעל פיהם הם פועלים.

את מעמדן המוניציפלי והחל בשנת 2003 שייכות למועצה אזורית ולא מהוות מועצה מקומית. חלק משמות הרשויות החדשות עדיין זמניים והם מסומנים בכוכבית.

שם הרשות המאוחדת	היישובים המאוחדים
קדימה צורן	קדימה, צורן
מודיעין-מכבים-רעות*	מודיעין, מכבים-רעות
בנימינה-גבעת עדה*	בנימינה, גבעת עדה
עיר כרמל	דאלית אל-כרמל, עספא
באקה-ג'ת*	באקה אל-גרביה, ג'ת
שגור*	מגדל אל-כרום, דייר אל-אסד, בענה
יהוד	יהוד, נווה אפרים-מונסון
סביון	סביון, גני יהודה
כוכב יאיר	כוכב יאיר, צור יגאל

יישוב	השינוי
שבי ציון	צורף למועצה אזורית מטה אשר
עתלית וכפר גלים	צורפו למועצה אזורית חוף הכרמל
רמות השבים	צורף למועצה אזורית דרום השרון
כנרת (מושבה)	צורף למועצה אזורית עמק הירדן

ממוצע מרחקים במועצות אזוריות

מרכז תפקודי של מועצה אזורית: כולל את המשרדים ואת מרכז השירותים המוניציפליים. ברוב המועצות האזוריות יש מרכז תפקודי אחד, במיעוטן קיימים שני מרכזים או יותר.

סכום המרחקים: הנתון הבסיסי הוא המרחק ממרכז היישוב אל המרכז התפקודי של המועצה האזורית, לפי מסלולי הכביש הקצרים הקיימים בין שתי נקודות אלו, עבור כל יישוב וכל מועצה.

המרחקים נמדדו עבור נתוני כבישים לשנת 2004 והתבססו על שכבת הרחובות של חברת מפה, שכבת היישובים הנקודתית ושכבת המועצות האזוריות של תחום גאוגרפיה וממ"ג בלמ"ס.

ממוצע המרחקים: סכום המרחקים מחולק במספר היישובים, עבור כל מועצה אזורית.

רמה חברתית-כלכלית של אוכלוסיית הרשויות המקומיות

במחקר שנערך לאחרונה בלשכה המרכזית לסטטיסטיקה בהזמנת משרד הפנים, בנושא אפיון הרשויות המקומיות, לפי הרמה החברתית-כלכלית של האוכלוסייה בשנת 2003, גובשו שני מדדים נפרדים כדלקמן:

1. **רמה חברתית-כלכלית עבור 197 העיריות והמועצות המקומיות:** העיריות והמועצות המקומיות סווגו ל-10 אשכולות הומוגניים, לפי הרמה החברתית-כלכלית שלהן, כאשר אשכול 1 מציין את הרמה החברתית-כלכלית הנמוכה ביותר ואשכול 10 את הרמה הגבוהה ביותר.

2. **רמה חברתית-כלכלית עבור 54 מועצות אזוריות:** המדד למועצות אזוריות חושב בנפרד בשל אופיין המיוחד לעומת שאר הרשויות המקומיות. גם המועצות האזוריות סווגו, באותה שיטה, ל-10 אשכולות הומוגניים המהווים קנה מידה השוואתי בתוך מגזר המועצות האזוריות (למועצה אזורית אבו בסמה אין נתון של רמה חברתית-כלכלית).

נוסף על כך, נערכה התאמה של האשכולות במועצות האזוריות לאשכולות של העיריות והמועצות המקומיות. תוצאות ההתאמה מהוות קנה מידה השוואתי בתוך כלל הרשויות המקומיות תחת הכותרת: **רמה חברתית-כלכלית מותאמת (משולבת).**

שני המדדים התבססו על נתונים ממקורות מנהליים ואחרים המתייחסים לשנת 2003, וחושבו באמצעות שיטות סטטיסטיות מתקדמות.

המדד עבור העיריות והמועצות המקומיות חושב על בסיס 14 משתנים מהתחומים הרלוונטיים הבאים: דמוגרפיה, חינוך והשכלה, תעסוקה ואבטלה, רמת חיים ומצוקות חברתיות-כלכליות.

המדד עבור המועצות האזוריות חושב על בסיס 9 משתנים מאותם תחומים, למעט תחומי תעסוקה, אבטלה וגמלאות שאינם מתאימים למועצות אזוריות.

ג. דמוגרפיה

אוכלוסייה

אוכלוסייה קבועה (דה יורה) כוללת תושבים קבועים בעלי אזרחות ישראלית ותושבי קבע ללא אזרחות ישראלית (לרבות אלה הנעדרים מישראל פחות משנה בעת האומדן) הגרים בשטח מדינת ישראל וביישובים היהודיים באזור יהודה והשומרון. כן נכלל אומדן של התיירים והתושבים הארעיים השוהים בישראל למעלה משנה (למעט דיפלומטים ואנשי או"ם), המבוסס על ספירת קבוצה זו במועד מפקד האוכלוסין 1995, ללא עדכון שוטף מאז. אומדני האוכלוסייה אינם כוללים את אוכלוסיית העובדים הזרים (עובדים מחו"ל). אוכלוסייה זו נאמדה בכ-200 אלף נפש בסוף שנת 2007 (חלקם שהו בישראל פחות משנה).

אוכלוסייה - סך הכל (סוף 2007): בפרופיל של סך הכל עיריות וסך הכל מועצות מקומיות - האוכלוסייה כוללת רק יישובים בעלי מעמד מוניציפלי. בפרופיל של סך הכל מועצות אזוריות - האוכלוסייה כוללת גם גרים מחוץ ליישובים, ואילו בפרופיל הארצי האוכלוסייה כוללת גם יישובים חסרי מעמד מוניציפלי וגרים מחוץ ליישובים.

גיל - מספר השנים השלמות שמלאו לאדם עד תאריך האומדן.

קבוצת אוכלוסייה ודת

יהודים ואחרים: כולל יהודים, נוצרים לא-ערבים ואלה שאינם מסווגים לפי דת במשרד הפנים.

ערבים: כולל מוסלמים, נוצרים-ערבים ודרוזים.

ראו גם:

[הלשכה המרכזית לסטטיסטיקה, שנתון סטטיסטי לישראל 2008, מס' 59, פרק 2-אוכלוסייה, עמודים 79-80.](#)

גידול האוכלוסייה

מרכיבי השינוי של האוכלוסייה הקבועה הם: ריבוי טבעי (לידות פחות פטירות) ומאזן הגירה.

יחס תלות

היחס בין האוכלוסייה הנתמכת לבין האוכלוסייה התומכת. האוכלוסייה הנתמכת כוללת ילדים בגיל 0-19 ואוכלוסייה מבוגרת בגיל 65+. האוכלוסייה התומכת כוללת את האוכלוסייה בגיל העבודה 20-64. היחס מוצג באחוזים.

לידות חי ופטירות

הנתונים על לידות ופטירות מבוססים על הפרטים האישיים שבמרשם התושבים וכן על אלה המופיעים בטופסי "הודעת לידת חי", "הודעת פטירה" ו"הודעה על לידת עובר מת".

הנתונים על **לידות** כוללים לידות, שאירעו בישראל (כולל אזור יהודה והשומרון) שבהן אחד ההורים לפחות הוא בעל תעודת זהות ישראלית. הנתונים אינם כוללים לידות שאירעו בחו"ל לאזרחי ישראל.

יישוב הלידה: היישוב נקבע לפי יישוב המגורים של האם.

הנתונים על **פטירות** כוללים פטירות של תושבים קבועים ושל עולים בכוח, ואינם כוללים מקרי מוות של תושבים ישראלים השוהים בחו"ל, של תיירים או של עובדים זרים הנפטרים בארץ. החל בשנת 2002 נתוני הפטירות כוללים פטירות בחו"ל של תושבים ישראלים ששהו בחו"ל פחות משנה.

יישוב הפטירה: היישוב נקבע לפי כתובתו האחרונה של הנפטר.

ריבוי טבעי: ההפרש בין לידות חי לבין פטירות.

שיעור ריבוי טבעי ל-1,000 תושבים בכל רשות מקומית חושב לפי אוכלוסייה ממוצעת.

תינוק: יילוד שטרם מלאה לו שנת חיים אחת.

שיעור לאלף לידות חי: שיטת הצגה - כל השיעורים, הממוצעים וכד' המבוססים על 5 עד 19 מקרים במונה, ניתנים בסוגריים, ואלה המבוססים על פחות מ-5 מקרים מסומנים בשתי נקודות (...).

ראו גם:

[הלשכה המרכזית לסטטיסטיקה, שנתון סטטיסטי לישראל 2008, מסי' 59, פרק 3-תנועה טבעית, עמודים 165-169.](#)

הגירה

מאזן הגירה ביישוב: ההפרש בין מספר הנכנסים ליישוב לבין מספר היוצאים ממנו בשנה קלנדרית. כולל עולים ועולים בכוח, תיירים ששינו את מעמדם לעולים או לעולים בכוח, כניסות לשם איחוד משפחות, עולים בכוח חוזרים, תושבים קבועים ששבו לישראל אחרי שהייה של למעלה מ-12 חודשים בחו"ל ואזרחים עולים. מכל אלה מופחתים התושבים השוהים בחו"ל למעלה מ-12 חודשים ועולים בכוח שיצאו לחו"ל.

השתקעות ראשונה של עולים: הנתונים מתייחסים ליישוב המגורים הראשון של העולים. מעבר של עולים ליישובים אחרים נכלל בהגירה בין יישובים (הגירה פנימית). הנתון אינו כולל אזרחים עולים ועולים בכוח ששינו מעמדם לעולים.

הגירה פנימית: שינוי יישוב המגורים של תושבים במדינה בשנה קלנדרית.

הנתונים על הגירה פנימית בין יישובים מבוססים על העיבודים שנעשו מתוך קובץ השינויים, כפי שנרשמו במרשם התושבים במשרד הפנים על-פי הודעות התושבים על שינוי כתובת. הנתונים אינם כוללים השתקעות ראשונה של עולים, אבל כוללים שינויי כתובת של עולים.

להגדרות "עולה", "אזרח עולה" ו"עולה בכוח" ראו:

[הלשכה המרכזית לסטטיסטיקה, שנתון סטטיסטי לישראל 2008, מס' 59, פרק 4 - עלייה והגירה, עמודים 225-227.](#)

ג3. שכר ורווחה¹

מקבלי דמי אבטלה

מקבלי דמי אבטלה (ממוצע חודשי): לדמי אבטלה זכאי מובטל שהיה שכיר וחיפש עבודה דרך שירות התעסוקה, שהשלים תקופת אכשרה כמוגדר בחוק, מגיל 20 שנה ועד גיל הפרישה הקבוע בחוק לגבי גברים. על-פי חוק ביטוח אבטלה, מובטל זכאי לתשלום דמי אבטלה עבור תקופה מרבית של 50 או 100 או 138 או 175 יום, בהתאם לגילו ולמספר ילדיו. הוא יכול למצות את מספר הימים האלה במשך שנה ממועד תחילת האבטלה שלו. החל ביולי 2007 חיילים משוחררים זכאים לדמי אבטלה רק אם צברו תקופת אכשרה של 6 חודשי עבודה תוך שנה משחרורם, לפני כן חיילים משוחררים היו פטורים מצבירת תקופת אכשרה. כמו כן הם זכאים לתשלום דמי אבטלה לתקופה מרבית של 70 יום.

על-פי חוק ביטוח אבטלה, מובטל שנשלח על-ידי שירות התעסוקה לקורס **להכשרה מקצועית** זכאי לדמי אבטלה מופחתים, זאת עקב תיקון לחוק שהחל ביולי 2002, במסגרתו מנוכים מדמי האבטלה של הלומד בהכשרה מקצועית 30% מהגמלה. מובטל זה אינו מתייצב בשירות התעסוקה ואינו נרשם באופן שוטף ככל המובטלים האחרים – כלומר, מקבלי דמי אבטלה בהכשרה מקצועית אינם מחפשי עבודה ואינם נכללים בין דורשי העבודה או בין הבלתי מועסקים.

במניין מקבלי דמי אבטלה נכללים רק מי שקיבלו בפועל דמי אבטלה. לא נכללים מובטלים שהיו זכאים לדמי אבטלה אך לא היו זכאים לתשלום בפועל (אלה היו בעיקר מובטלים בימי המתנה או מובטלים שמיצו זכאותם לתשלום אך טרם הסתיימה שנת אבטלתם, והם ממשיכים להתייצב בשירות התעסוקה ולפיכך הם יכולים עקרונית להשתלב בהכשרה מקצועית ולקבל דמי אבטלה).

מקבלי קצבת זקנה ושאיירים

קצבת זקנה: לפי חוק הביטוח הלאומי משולמת למבוטח שצבר תקופת אכשרה שמזכה בקצבה, בהגיעו לגיל המזכה בקצבת זקנה (גיל פרישה או גיל הזכאות לקצבת זקנה). **גיל הפרישה** הוא הגיל שבו זכאי מבוטח לקצבת זקנה בהתאם למבחן הכנסות. גיל הפרישה בינואר 2007 היה 66 ו-4 חודשים לגבר ו-61 ו-4 חודשים לאישה. **גיל הזכאות לקצבת זקנה** ללא מבחן הכנסות בינואר 2007 היה 70 לגבר ו-66 ו-4 חודשים לאישה.

מקבלי קצבת שאירים: אלמנים, אלמנות וילדים, המקבלים קצבה לאחר פטירתם של המבוטחים.

¹ בנושא רווחה (גמלות וקצבאות) ראו הגדרות והסברים מפורטים ב: המוסד לביטוח לאומי "מערכת הביטוח הלאומי בישראל", ינואר 2007.

השלמת הכנסה: משולמת למי שהכנסתו מעבודה או ממקור אחר נמוכה מרמת ההכנסה המינימלית לקיום כפי שנקבעה בחוק.

מקבלי גמלת הבטחת הכנסה

הבטחת הכנסה: משולמת למי שאינו מסוגל להבטיח לעצמו הכנסה מעבודה ואיננו זכאי לתשלומים ממקורות אחרים.

הנתונים המופיעים בפרופיל הרשויות מתייחסים לסך כל הנפשות (כולל ילדים במשפחה) המקבלות גמלת הבטחת הכנסה בגיל העבודה, לפחות חודש אחד **במשך השנה**.

מקבלי גמלת סיעוד

גמלת סיעוד: זכאים לגמלת סיעוד הם אישה וגבר בגיל הפרישה, התלויים במידה רבה בעזרת הזולת בביצוע רוב פעולות היום-יום, או הזקוקים להשגחה, למעט מי שנמצא במוסד סיעודי או שרוב הוצאות החזקתו במוסד אחר הוא על חשבון גוף ציבורי. הזכות לגמלה ושיעורה מותנים במבחן הכנסות.

מקבלי גמלת נכות כללית, ניידות, נכות מעבודה ותלויים

גמלת נכות כללית: קצבה זו משולמת למבוטח, אשר כתוצאה מליקוי גופני, שכלי או נפשי מתקיים בו אחד מאלה: אין לו כושר להשתכר מעבודה או ממשלח יד והשתכרותו בפועל נמוכה מ-25 אחוז מהשכר הממוצע לפי חוק הביטוח הלאומי לעניין גמלאות ודמי בטוח, או שכושרו להשתכר וכן השתכרותו בפועל צומצמו, עקב הליקוי, ב-50 אחוז ויותר.

גמלת ניידות: משולמת למוגבלים בניידות. לנכה שדרגת מוגבלותו בניידות גבוהה מ-40 אחוז והוא בעל רישיון נהיגה בר-תוקף, או לנכה שאינו נוהג בעצמו ודרגת מוגבלותו בניידות היא לפחות 60 אחוז, הגמלה כוללת:

- הלוואה עומדת לכיסוי המסים החלים על רכב מנועי, לפי מפתח זכויות מסוים.
- קצבת ניידות חודשית, המשולמת למוגבל בניידות בעבור הוצאות הניידות שלו, בתנאים מסוימים נוספים.

לבעלי נכות קשה ביותר משולמת בתנאים מסוימים גמלה אף אם אין ברשותם רכב.

גמלאות נכות מעבודה:

- **קצבת נכות מעבודה** משולמת למבוטח שנפגע בתאונת עבודה או חלה במחלת מקצוע, וכתוצאה מכך אינו מסוגל לעבוד בעבודתו ואף לא בעבודה מתאימה אחרת, ולא עבד למעשה. הקצבה משולמת לנכים שדרגת נכותם הקבועה 20% ויותר (9% לדרגת נכות זמנית), לפי דרגת הנכות ובשיעור יחסי להכנסתו של הנפגע.

- **מענק נכות מעבודה** ניתן לנכים שדרגת נכותם 9% עד 20%.

- **קצבה מיוחדת ומענק מיוחד** משולמים לנכים שדרגת נכותם 75% ויותר וכן לנכים עם קשיי הליכה שדרגת נכותם 65%-74%.

גמלאות תלויים בנפגעי עבודה:

- **קצבת תלויים** משולמת לשאיירי מבוטח שנהרג או נפטר עקב פגיעה בעבודה ולא לה שהיו תלויים בו לפרנסתם. גובה גמלת התלויים תלוי בהכנסת המבוטח ערב פגיעתו ובמספר התלויים בו.
- **מענק תלויים** לאלמנה שאין עמה ילדים ושטרם מלאו לה 40 שנה בעת פטירת המבוטח.

גמלאות תלויים נוספות: **מענק נישואין, שיקום מקצועי, דמי מחיה ליתומים, מענק בר-מצווה, מענק עקב פטירה.**

משפחות וילדים המקבלים קצבאות בגין ילדים עד גיל 18

קצבת ילדים: משולמת למשפחה בגין ילדיה (ילד שטרם מלאו לו 18 שנה). הקצבה המשפחתית מורכבת מצירוף הקצבאות המשולמות עבור כל ילד זכאי במשפחה. הקצבה מחושבת לפי ערך נקודת קצבה הקבוע בחוק. נקודת קצבה מעודכנת בתחילת כל שנת מס במלוא עליית מדד המחירים לצרכן בשנה שחלפה. בפרופיל הכלל ארצי הנתונים כוללים "חסרי מעמד מוניציפלי" ו "לא ידוע".

מבוטחים בקופות החולים

החל באחד בינואר 1995 חוק ביטוח בריאות ממלכתי קובע שכל תושב במדינת ישראל מבוטח בביטוח בריאות. **קופות חולים:** הנתונים מתייחסים ל-4 קופות החולים שאושרו עד כה בידי שר הבריאות (שירותי בריאות כללית, מכבי, מאוחדת ולאומית).

מבוטחים בקופות חולים (סוף שנה) - הנתונים נכונים ל- 30.11.2007.

ייתכן שמספר המבוטחים גבוה ממספר התושבים בסוף השנה ביישובים מסוימים, עקב חוסר עדכון ברישום.

שכירים ועצמאים

האוכלוסייה הנחקרת כוללת את כל הבוגרים המבוטחים על-פי חוק הביטוח הלאומי ועל פי חוק ביטוח בריאות ממלכתי. הנתונים מבוססים על דיווחי שכר והכנסה לשנת 2006 כפי שנקלטו במוסד לביטוח לאומי עד מועד הכנת העיבודים (1 ביולי 2008).

השכר החודשי והשכר השנתי הממוצע של שכירים

שכיר: מי שבינו לבין מעסיקו קיימים יחסי עובד ומעביד ומקבל שכר ממעסיקו הרשום במס הכנסה ובביטוח הלאומי והמדווח על תשלום מידי חודש. כל עוד משולם שכר (גם בעת היעדרות עקב מחלה, חופשה, לימודים וכו') העובד נחשב לשכיר. גם אם השכיר היה מועסק בכמה מקומות עבודה, הוא נספר בעיבודים אלו רק פעם אחת, כך שהנתונים משקפים את מספר השכירים ולא את מספר המשרות.

הנתונים מתייחסים לעובד שעבד לפחות חודש אחד בשנה כשכיר. בקבוצה זו נכללו השכירים שהיו במשך השנה גם עצמאים.

שכר: שכר ברטו לחודש ששולם לעובד השכיר, לפני ניכויים למיניהם למס הכנסה וניכויים אחרים. השכר כולל שכר יסוד, תשלומים עבור שעות נוספות ותוספות אחרות לשכר (פרמיות, מענקים, גמול השתלמות, קצובת נסיעה ועוד) ששולמו לשכירים.

השכר ברוטו אינו כולל הוצאות נלוות שהמעסיק מפריש לקרנות (כגון קרנות פנסיה או קופות גמל), לביטוח לאומי ולביטוח בריאות, למס מעסיקים, ועוד.

שכר חודשי ממוצע של שכיר במשך השנה: מתקבל על-ידי חלוקת סכומי השכר ברוטו ששולמו לשכירים במשך השנה ב-12 חודשי עבודה אפשריים של השנה ובמספר השכירים. הנתונים מתייחסים לשכר שקיבל העובד מכל המשרות שבהן עבד במשך השנה.

שכר מינימום: השכר המינימלי ברוטו לחודש שנקבע בחוק לעובד שכיר.

נתוני השכר ששולם במשך השנה ומספר חודשי העבודה מבוססים על דיווח המעסיקים למס הכנסה (טופס 126). נוסף על כך מתנהל דיווח נפרד על השכר (בסיס הגבייה) של חברי הקיבוצים הנחשבים כשכירים על-פי חוק הביטוח הלאומי, על השכר של עובדים במשק בית ועל מקבלי פנסיה מוקדמת. הנתונים האלה מעובדים במוסד לביטוח לאומי.

ראו גם: המוסד לביטוח לאומי, מינהל המחקר והתכנון, "ממוצעי שכר והכנסה לפי יישוב ולפי משתנים כלכליים שונים 2006", סקר 219.

הכנסה ממוצעת לחודש בשנה של עצמאי

עצמאי¹: מי שעוסק במשלח ידו ואינו עובד שכיר, והתקיים בו אחד מאלה:

- א. עסק במשלח ידו לפחות עשרים שעות עבודה בשבוע בממוצע.
- ב. הכנסתו החודשית הממוצעת ממשלח ידו לא פחתה מסכום השווה ל-50% מהשכר הממוצע במשק.
- ג. עסק במשלח ידו לפחות 12 שעות בשבוע בממוצע והכנסתו החודשית הממוצעת ממשלח ידו לא פחתה מסכום השווה ל-15% מהשכר הממוצע.

הנתונים מתייחסים לעובדים שהיו עצמאים בלבד במשך השנה.

הכנסה חודשית ממוצעת של עצמאי במשך השנה: מתקבלת על-ידי חלוקת סכומי ההכנסות של העצמאים במשך השנה ב-12 חודשי עבודה אפשריים של השנה ובמספר העצמאים.

ההכנסה של העצמאים מתבססת על שומה המדווחת במס הכנסה ועל נתונים המדווחים במוסד לביטוח לאומי. הכנסת העצמאים הרשומה בקובצי המוסד לביטוח לאומי היא ההכנסה ה"גולמית", דהיינו כל ההכנסה מעבודה, גם אם היא אינה חייבת בדמי ביטוח (כגון הכנסה מעל הסכום המרבי לתשלום דמי ביטוח).

יש לציין כי הכנסות העצמאים הרשומות בקובצי הביטוח הלאומי לא תמיד סופיות, ובשנים שלאחר מכן מתקבלים (במוסד לביטוח לאומי) ממס הכנסה "הפרשי שומה" רבים המתקנים את ההכנסה הזמנית.

אחוז השינוי הראלי של שכר השכירים ושל הכנסות העצמאים חושב לפי המקדם המתקבל מחילוק מדד המחירים לצרכן - ממוצע שנת 2006, במדד המחירים לצרכן - ממוצע שנת 2005.

¹ על פי חוק הביטוח הלאומי (נוסח משולב), התשנ"ה - 1995 - פרק א' סעיף 1.

מדד אי-השוויון - שכירים (מדד ג'יני)

מדד זה נועד למדוד את מידת אי-השוויון בחלוקת ההכנסות מעבודה. ערכו של המדד נע בין 0 ל-1; הערך 0 מורה על שוויון מוחלט ואילו הערך 1 מלמד על אי-שוויון מוחלט. המדד מאפשר להעריך את פערי השכר בין קבוצות שונות של אוכלוסייה. החישוב מבוסס על מיון האוכלוסייה הנתונה (השכירים) על-פי השכר (ברוטו) הממוצע בשלושת החודשים האחרונים של השנה.

ג.4. חינוך

מובאים נתונים על מספר בתי הספר, מספר התלמידים, מספר כיתות הלימוד ומספר התלמידים הממוצע לכיתה במערכת החינוך בארץ, הכוללת חינוך עברי וחינוך ערבי.

דרג חינוך

חינוך יסודי: כולל בתי ספר יסודיים (רשמיים ומוכרים) ובתי ספר מיוחדים. בתי הספר היסודיים כוללים בתי ספר שש-שנתיים (עד כיתה ו) ושמונה-שנתיים (עד כיתה ח). כולל תלמודי תורה.

חינוך על-יסודי: כולל חטיבות ביניים ובתי ספר תיכוניים תלת-שנתיים (חטיבות עליונות – כיתות י-יב) וארבע-שנתיים (כיתות ט-יב). בבתי ספר תיכוניים, חד-נתיביים ורב-נתיביים, מתקיימים לימודים במסלולים עיוניים, חקלאיים, טכנולוגיים ומקצועיים וכן בכיתות המשך בקיבוצים.

ספירת תלמידים ברשות מקומית: תלמידים הלומדים בבתי ספר ברשות המקומית.

ספירת בתי ספר: בתי ספר שמתקיימים בהם לימודים ביותר מדרג חינוך אחד (כגון: יסודי וחטיבת ביניים) או ביותר מסוג בית ספר אחד (כגון: חטיבת ביניים ותיכון), נספרו בכל דרג חינוך או בכל סוג בית ספר בנפרד, ואילו בשורת **סך הכל** נספרו פעם אחת בלבד. בפרופיל הכלל ארצי ספירת בתי ספר ודרגי חינוך כוללת חסרי מעמד מוניציפלי.

זכאים לתעודת בגרות: תלמידים שעמדו בבחינות בגרות אינטרניות וצברו לפחות 20 יחידות לימוד במקצועות הנדרשים. אחוז זה מחושב מכלל תלמידי כיתות יב.

אחוז זכאים לתעודת בגרות שעמדו בדרישות הסף של האוניברסיטאות מסך כל תלמידי כיתות יב: פרט לזכאות לתעודת בגרות, דרישות הסף כוללות ציון עובר ברמה של 3 יחידות לימוד במתמטיקה, 4 יחידות לימוד באנגלית ומקצוע מוגבר אחד (נוסף על אנגלית). שיעור זה מחושב מכלל תלמידי כיתות יב.

הנתונים לגבי אחוז הזכאים לתעודת בגרות מתייחסים לרשויות שבהן יותר מ-2,000 תושבים, אחוז הזכאים בהן הוא לפחות 30%, וסך כל תלמידי כיתות יב בהן הוא מעל 25 תלמידים. כמו כן הנתונים מתייחסים לתלמידים הגרים ברשות המקומית.

החישובים לגבי זכאים לתעודת בגרות **בירושלים** כוללים רק את החינוך העברי.

נתוני החינוך **במגזר הכלל ארצי** כוללים יישובים ללא מעמד מוניציפלי.

ג.5. בנייה ודיוור

הנתונים כוללים את הבנייה ביזמה פרטית וביזמה ציבורית בכל הארץ (כולל את הבנייה ביישובים יהודיים באזור יהודה והשומרון).

נתוני הבנייה בכל הארץ התקבלו ממקורות אלה: ועדות לתכנון ובנייה, משרד הבינוי והשיכון, חברות בנייה, רשויות מקומיות וסקרי הלשכה המרכזית לסטטיסטיקה.

הנתונים מתייחסים לבנייה המיועדת למטרות אלה: מגורים, הארחה, עסקים, משרדים, תעשייה ומלאכה, מוסדות ציבור ומשקים חקלאיים. הנתונים מתייחסים לבניינים חדשים ולתוספות בשטח ו/או במספר החדרים לבניינים קיימים. תיקונים כתוצאה משינויים פנימיים במבנים אינם נכללים. סיכומי הנתונים של הבנייה אינם כוללים מבנים של משרד הביטחון ושל צה"ל.

אומדני הבנייה מבוססים על דוחות מהמקורות שהוזכרו לעיל, לאחר ניפוי כפילויות. כיוון שיש פיגור של עד שנתיים בדיווח, בעיקר בדיווח מהרשויות המקומיות, מתווספים לנתונים המתקבלים מן המקורות הנזכרים אומדני פיגור וכן אומדנים של בנייה לא-חוקית. האומדנים עבור הבנייה הלא-חוקית מיוחסים בעיקר לחלק מן היישובים הלא-יהודיים.

שטח בנייה: סך כל שטח כל הקומות בבניין, כולל הקירות החיצוניים, שטח המרפסות, שטח הבנוי מתחת לעמודים. שטח קומה נמדד בין הקצוות החיצוניים שלה (בין הקצוות החיצוניים של הקירות החיצוניים).

דירה: חדר או מערכת חדרים במבנה המיועד לדירה. לדירה יש גישה נפרדת מהרחוב או משטח משותף עם דירות אחרות בתוך הבניין.

התחלת בנייה: התחלת חפירת היסודות של בניין. מועד התחלת הבנייה של דירה הוא מועד התחלת הבנייה של הבניין שבו היא ממוקמת.

גמר בנייה: השלמת הבנייה של בניין או תחילת השימוש בלפחות מחצית שטחו (המוקדם ביניהם). הסטטיסטיקה של גמר בנייה מתייחסת למספר הבניינים או הדירות שבנייתם הושלמה. גמר בנייה של דירה הוא גמר הבנייה של הבניין שבו היא ממוקמת.

דירות למגורים לפי חיובי ארנונה: עיבוד הנתונים מתבצע על בסיס קובצי הארנונה של יישובים עירוניים. לכל נכס החייב בתשלומי ארנונה רשומה נפרדת. מקבצים אלה מנוכים בשלב הראשון כל הנכסים שאינם משמשים למגורים על-פי הגדרת הרשות. בהקשר זה יש לציין כי רוב המוסדות שבהם מתגוררים דיירים, כמו בתי אבות, מעונות סטודנטים ופנימיות תיכוניות, אינם מוגדרים בדרך כלל כנכסים למגורים. בכל יישוב מתקבלות ספירות של מספר הנכסים המשמשים למגורים.

הנתונים לגבי מספר הדירות לפי חיובי ארנונה נכונים לחודש יוני 2008. מקור הנתונים: החברה לאוטומציה, עיבוד הנתונים מתבצע בלמ"ס ביחידה למתודות סטטיסטיות.

6. תשתיות ושירותים עירוניים

כבישים, צינורות מים, ביוב ותיעול

הנתונים על סלילת כבישים והנחת צינורות מים, ביוב ותיעול, מבוססים על דוחות שהתקבלו מהמקורות השונים, תוך ניפוי כפילויות. הנתונים כוללים את העבודות שבוצעו בתחום הרשויות המקומיות, ושדיווחו עליהן הן הרשויות המקומיות עצמן והן חברות ומשרדי ממשלה. נתונים על עבודות הנדסה אזרחית, המבוצעות בתחומי רשויות שלא מתקבל מהן דיווח, נמסרים ללמ"ס רק על-ידי המבצעים (חברות ומשרדי ממשלה).

כבישים

כביש: חלק דרך המשמש לתנועת כלי רכב מכל הסוגים, ונסלל בדרך כלל על ידי חפירה או חציבה ומילוי בשכבות מחומרים שונים הנכבשים במכבש. כביש אינו כולל את שולי הדרך. עד 2004 המונח כביש כלל גם דרכים לא סלולות. הנתונים כוללים סלילת כבישים חדשים והרחבה ושיקום של כבישים קיימים.

סלילת כביש: סלילת כביש חדש, המשמש בעיקר לתנועת כלי רכב.

הרחבת כביש: תוספת של נתיב נסיעה אחד לפחות לרוחב של כביש קיים. לא כולל הרחבה של שולי הדרך בלבד. לגבי כביש שהורחב מובאים נתונים הן על השטח שהתוסף והן על אורך הקטע שהורחב.

שיקום כביש: הריסת כביש ישן או שכבות ממנו וסלילתו מחדש. לא כולל תיקוני כביש, כגון תיקונים בציפוי העליון. לגבי כביש ששוקם מובאים נתונים הן על השטח ששוקם והן על אורך הקטע ששוקם.

צינורות

הנחת צינור מים: הנחת צינור מים ראשי והסתעפויותיו (עד לחיבור לבניין, או למתקן) לצורך הולכת מים, וכן הנחת צינור מים קבוע להשקיה. לא כולל הנחת צינור מים המחבר בין הרשת הראשית לבניין או למתקן, הנחת צינור מים זמני או נייד, ותיקון של צינור מים.

הנחת צינור ביוב: הנחת צינור ביוב ראשי והסתעפויותיו (עד לחיבור לבניין או למתקן), לצורך ריכוז מי שפכים והוצאתם.

הנחת צינור תיעול: הנחת צינור תיעול ראשי והסתעפויותיו (עד לחיבור לבניין או למתקן), לצורך ריכוז מי גשמים והוצאתם.

פסולת מוצקה ביתית, מסחרית וגזם¹

פסולת ביתית: שיירי מזון, חומרי אריזה, מוצרים שהתקלקלו או התבלו.

פסולת מסחרית: שאריות של חומרי גלם המתקבלים תוך כדי תהליך הייצור, חומרי גלם ומוצרי ביניים שהתקלקלו, ניזוקו או שנפסלו ואריזות של חומרי הגלם.

גזם: שאריות ענפים וצמחים.

מקורות ושיטות חישוב

נתוני כמויות הפסולת נאספים מהרשויות המקומיות על-ידי הלמ"ס. נתונים חסרים התקבלו מהמטמנות ומתחנות המעבר באמצעות אגף פסולת מוצקה במשרד להגנת הסביבה.

עבור רשויות שלא דיווחו ללמ"ס ולא דיווחו למשרד להגנת הסביבה, הנתונים נזקפו בעזרת מודל זקיפה שנבנה בלמ"ס, בשיטת ה-Hot-Deck. הזקיפה לוקחת את "השכן הקרוב ביותר" לערך החסר לפי צורת היישוב, האשכול החברתי והמחוז. החישוב לשנת 2007 מבוסס על אוכלוסייה שנתית ממוצעת.

¹ החל בשנת 2006 חישוב כמות הפסולת כולל גם פסולת שהועברה למחזור.

הרכב הפסולת המדווחת עבור כל יישוב אינו אחיד. ישנם יישובים שכוללים רק חלק ממרכיבי הפסולת המוצקה.

בפרופיל של כל רשות מקומית מוצגים נתונים שנאספו על-ידי הלמ"ס והמשרד להגנת הסביבה, ואילו בפרופילים: כלל ארצי, סך הכל עיריות, סך הכל מועצות מקומיות וסך הכל מועצות אזוריות, מוצגים נתוני פסולת שנגזרו מנתוני הלמ"ס, המשרד להגנת הסביבה ונתונים זקופים.

ג7. מים¹

תקבולי מים: סיכום של תקבולי הפקה ותקבולי קנייה.

תקבולי הפקה: כמות מים שהפיקה רשות מקומית, קביעת כמות ההפקה נעשית בידי רשות המים.

תקבולי קנייה: כמות מים שקנתה רשות מקומית מחברת מקורות או מספקים אחרים.

פחת מים: מחושב כהפרש בין סך כל תקבולי המים לסך כל צריכת המים באותה תקופת זמן.

אחוז פחת מסך כל תקבולי המים: סך הכל פחת מים מחולק בסך הכל תקבולי מים.

צריכת מים לפי ייעוד

צריכת מים: כמות המים שסיפקה רשות מקומית לכל הצרכנים.

צריכה עירונית: כמות המים שסיפקה רשות מקומית לסוגי השימוש השונים, ללא צרכני תעשייה בהקצבה וחקלאות בהקצבה.

צריכה תעשייתית: כמות המים שסיפקה רשות מקומית לצרכני תעשייה בהקצבה.

צריכה חקלאית: כמות המים שסיפקה רשות מקומית לצרכני חקלאות בהקצבה.

צריכה אחרת: כמות המים שסיפקה רשות מקומית לצרכנים מחוץ לתחום השיפוט של הרשות. נוסף על כמות זו, צריכה אחרת כוללת כמויות מים של הפרשי צריכה תעשייתית וחקלאית (הפרשי צריכה מדווחת וצריכה מאושרת). החל בשנת 2003 **צריכה אחרת** כלולה בקטגוריה של **צריכת מים עירונית**.

צריכה למגורים: כמות מים הנצרכת במגורים בלבד, כולל גינון פרטי ליד הבית.

הערות: - נתוני צריכת מים בסיכום הכלל ארצי לא כוללים מועצות אזוריות.

- מספר רשויות לא העבירו דיווח בזמן לרשות המים ולכן מוצגים אומדני צריכת מים ברשויות אלה. רשימה של רשויות אלה ניתן למצוא בפרסום של רשות המים **דוח שנתי 2007, נתוני צריכת המים ברשויות המקומיות**, ספטמבר 2008.

¹ כמות המים נמדדת במ"ק - מטר מעוקב.

ג8. תחבורה

כלי רכב

כלי רכב ברשות מקומית: כלי רכב שכתובת בעליו רשומה באותה רשות מקומית. יש להדגיש כי הנתונים מחושבים לפי כתובתו (רשות מקומית) הרשומה של בעל הרכב ולא לפי מקום מגוריו של המשתמש בפועל ברכב. כך לדוגמה בערים תל אביב-יפו, בני ברק ופתח תקווה רשומים כלי רכב על שם חברות שונות, ביניהן חברות השכרה וליסינג.

כאשר חברות בעלות צי רכב גדול משנות בשנה מסוימת את הכתובת הרשומה של צי הרכב שלהן, חלה "קפיצה" גדולה במספר כלי הרכב (לעומת שנה קודמת) של היישוב "המקבלי", שאינה משקפת שינויים במספר כלי הרכב העומדים לרשות האוכלוסייה באותו יישוב. לכך יש גם השלכות על הגיל הממוצע של כלי הרכב. הגיל הממוצע של ציי רכב, בעיקר של חברות השכרה וליסינג, הוא נמוך ולכן משפיע על הגיל הממוצע של כלי הרכב ביישוב, לדוגמה בעיר בני ברק.

כלי רכב מנועי: כלי רכב המונע בכוח מכני לא כולל כלי רכב הנגרר על-ידי כלי רכב מנועי.

סך כל (מצבת) כלי רכב מנועיים: כולל את כל סוגי הרכב המנועיים הרשומים במשרד הרישוי, ואשר היה להם רישיון בר תוקף ב-31.12.2007 או שתוקף רישיונם פג במהלך שנת 2007. מצבת כלי הרכב אינה כוללת רכב צבא ומשטרה, רכב גרור, טרקטורים, כלי רכב של אזרחי חוץ ושל בעלי רישיונות רכב זמניים, רכב הרשום ברשות הפלסטינית, כלי רכב של תיירים השוהים בארץ פחות מ-3 חודשים, רכב דיפלומטי, רכב של האו"ם וכדומה.

מכונית פרטית (כלי רכב פרטי): כלי רכב שאינו ציבורי או מסחרי וכן אינו דו-גלגלי.

תאונות דרכים

תאונות דרכים עם נפגעים: תאונות דרכים שבה מעורב כלי רכב ונפגע אדם אחד לפחות¹. הנתונים כוללים רק תאונות דרכים שדווחו למשטרת ישראל. משטרת ישראל אינה רושמת תאונות שבהן מעורב רכב צבאי בלבד. קיימת הבחנה בין תאונה שהוגדרה במשטרה כתאונה שנחקרת על ידה ("תיק ת"ד") לבין תאונה שאינה נחקרת ("תיק כללי עם נפגעים").

נתון תאונות דרכים **כלל ארצי** כולל תאונות בדרכים לא-עירוניות, כמו כן כולל את אזור יהודה והשומרון. **דרך עירונית:** דרך הנמצאת בתחום רשות מקומית, שהכניסה אליה מסומנת בתמרור "ב-24" והיציאה ממנה מסומנת בתמרור "ב-25".

שיעור תאונות דרכים לאלף תושבים מתייחס לאוכלוסייה ממוצעת.

שיעור תאונות דרכים לאלף כלי רכב מתייחס לממוצע כלי רכב.

שיעור תאונות דרכים לאלף כלי רכב ולאלף תושבים מתפרסם ברשויות מעל 2,000 תושבים.

¹ הגדרות אלה מבוססות על פקודת הקבע 13.03.2001 של משטרת ישראל.

ג.9. נתוני ביצוע התקציב

ביצוע התקציב של הרשויות המקומיות כולל את התקציב הרגיל והתקציב הבלתי רגיל, בהתאם למקורות המימון ולייעוד ההוצאה.

התקציב הרגיל¹

א. הכנסות

ההכנסות בתקציב הרגיל מורכבות מהכנסות שוטפות הכוללות הכנסות עצמיות, השתתפות ממשלה ומלוות.

הכנסות אלה מוינו לפי מקור ההכנסה וייעודה.

הכנסות לפי ייעוד: כוללות הכנסות מיועדות ושאינן מיועדות לסעיף הוצאה מסוימת. את ההכנסות שאינן מיועדות הרשות מקצה לייעודים שונים על-פי שיקוליה (המקורות של הכנסות אלה הם מסים מקומיים ומענק כללי). הכנסות מיועדות מוקצות לשירותים מקומיים (כגון תברואה ותכנון ובניין עיר), לשירותים ממלכתיים (כגון אחזקה שוטפת של מערכת החינוך, שכר מורים בחינוך העל-יסודי ושירותי רווחה לטיפול בילד ובמשפחה), ולמפעלי הרשות (כגון מפעלי מים ובתי מטבחים).

הכנסות לפי מקור:

1. הכנסות עצמיות: הכנסות שהרשויות עצמן גובות מפרטים וממוסדות, כגון ארנונה כללית, אגרות תשלומים הנגבות בתמורה להפקה של תעודות שונות, שלטים ועוד, היטלים על תצרוכת, כגון היטל על בידור, מכסות מוועדים מקומיים (הכנסות המתקבלות מוועדים הנמצאים בתחומי המועצה האזורית), השתתפות כללית של מוסדות ותרומות, הכנסות מדמי שירות (הכנסות בתמורה לשירותים שונים שהרשות מעניקה לפרטים או לבעלי עסקים), הכנסות משכר לימוד, הכנסות מרכוש וממפעלים שבבעלות הרשות והכנסות ממכירות, השתתפות בעלים במימון עבודות פיתוח שעשתה עבור הרשות המקומית.

גביית ארנונה למגורים היא חלק מהארנונה הכללית וכוללת גבייה לשנה השוטפת וגביית פיגורים לשנים קודמות.

2. השתתפות ממשלה: הממשלה משתתפת בתקציבי הרשויות המקומיות על-ידי השתתפות כללית (מענקים המחולקים בין הרשויות לפי מפתח מסוים, כגון כושר כלכלי של הרשות, מענקים מיוחדים הניתנים להקטנת הגירעון המצטבר של הרשות וכו'), ועל-ידי השתתפות מיועדת (השתתפות הממשלה במימון שירותים מסוימים שאותם מספקות הרשויות המקומיות. גובהה של השתתפות זו נקבע לפי מדדים שונים, שלפיהם משרדי הממשלה השונים מעבירים לרשויות כספים לאחזקת השירותים הללו).

הכנסות סופיות: סך כל ההכנסות בתקציב הרגיל, ללא מלוות לאיזון.

ב. הוצאות

ההוצאות בתקציב הרגיל מורכבות מהוצאות לפעולות (שוטפות), הוצאות חד-פעמיות, פירעון מלוות וכו'.

¹ נתוני מים (הכנסות - נתוני מים, הוצאות - רכישת מים) מוצגים עבור הרשויות שמנהלות את משק המים בעצמן ולא באמצעות תאגידי מים.

הוצאות לפי ייעוד: כוללות הוצאות המיועדות להנהלה כללית (הוצאות על מינהל הרשות, כגון מנגנון, מינהל הכספים, גזברות וגבייה), למימון (עמלות וריבית על משיכת יתר), לשירותים מקומיים, לשירותים ממלכתיים (כגון חינוך, רווחה), למפעלים וכו'.

הוצאות לחינוך¹ בתקציב הרגיל של הרשות המקומית משקפות את נפח פעילותה התקציבית של הרשות המקומית במתן שירותי חינוך. הנתונים המוצגים מבוססים על דוחות כספיים של הרשויות המקומיות וכוללים את ההוצאות שאותן סיווגה הרשות המקומית כ"הוצאות לחינוך" (טופס 2, פרק 81). ההוצאות העיקריות הן עבור התלמידים הלומדים ברשות המקומית (כולל תלמידים הגרים ביישובים אחרים ולומדים ברשות המקומית).

ההוצאות לחינוך בתקציב הרגיל של הרשות המקומית אינן כוללות הוצאות של גופים אחרים לחינוך. יש לזכור שגובה ההוצאות הללו אינו משקף את איכות החינוך שהתלמיד מקבל. ההוצאות לחינוך בתקציב הרגיל של רשות מקומית **כוללות** הוצאות על: שכר המורים של בתי הספר התיכוניים המתוקצבים דרך הרשות המקומית, שכר אב-בית ומזכירות בבתי הספר, שכר הסייעות בגני הילדים, אחזקה שוטפת של ציוד ומבנים, מינהל החינוך ברשות המקומית, הסעות של תלמידים ומלוויים (כולל ברכב ממוגן), שירות פסיכולוגי, שמירה ואבטחה של מוסדות חינוך, יום לימודים ארוך, השתתפות הרשות המקומית בחינוך התלמידים הגרים בתחומה ולומדים ברשות מקומית אחרת (העברה תקציבית בין הרשויות), השתתפות הרשות המקומית בחינוך התלמידים הלומדים בתחומה וגרים ברשות מקומית אחרת (העברה תקציבית ממשדד החינוך) וכד'. הוצאות לחינוך בתקציב הרגיל של הרשות המקומית **אינן כוללות:** הוצאות לחינוך בתקציב הפיתוח של הרשות המקומית, הוצאות לחינוך של מלכ"רים ציבוריים ומלכ"רים פרטיים (כגון: שכר מורים בבתי ספר בהפעלת מלכ"רים), תרומות מקרנות וארגונים, הוצאות משקי הבית עבור חינוך לא פורמלי ועוד.

הוצאות למים מתייחסות להוצאות של הרשות המקומית בלבד הרשומות בתקציב הרגיל של הרשות המנהלת בעצמה את מפעל המים, ולא כוללות הוצאות של תאגידי מים (ברשויות שבהן משק המים מנוהל על-ידי תאגידי מים).

הוצאות לפי סוג כוללות:

* **עלות עבודה:** עלות שכר עבודה ומשכורת לעובדי הרשות, כולל עלות משכורות ושכר עבודה לעובדים במפעלי עזר של הרשות.

עלות עבודה כוללת שכר משולב (כולל הפרשי שכר), שעות נוספות, תשלומים בגין סיום יחסי עבודה עובד מעביד, אחזקת רכב, תשלומי פנסיה, תשלומים שונים (הבראה, ביגוד, טלפון, קצובת נסיעה, אשל וכד'), אחרות, תשלומי מעביד לביטוח לאומי, תשלומי מעביד לקופת גמל ולקרן השתלמות, תשלום מס שכר ומס מעסיקים על-ידי המעביד, עלויות מעביד אחרות, תשלומים לחברת כ"א.

* **הוצאות לפעולות** (קניות שוטפות לצורך הענקת שירותים, כגון אחזקת בניינים, תחבורה ודואר, כיבוד, הוצאות משפטיות, עמלות וכד'). הוצאות אחרות לפעולות, הכוללות הובלה, דלק, חומרים וכלים, ושירותים במפעלי עזר של הרשות.

¹ ייתכנו הבדלים בהגדרת מרכיבי ההוצאות/ההכנסות בתקציב הרשויות המקומיות, לכן ההשוואה בין הרשויות המקומיות עשויה להטעות במקרים מסויימים.

* **פירעון מלוות**, כולל תשלומי קרן, תשלומי ריבית והצמדה (בהוצאות של ההנהלה הכללית, כלולות בהוצאות הריבית גם הוצאות עבור משיכת יתר).

* **הוצאות חד-פעמיות**, בדרך כלל השתתפויות בתקציב הבלתי רגיל ורכישות שונות.

* **השתתפויות**, תמיכות ותרומות למוסדות חינוך, תרבות, בריאות, רווחה ודת; העברות למשקי בית ולמגזר הציבורי כגון איגודי ערים.

ג. עודף וגירעון

ההפרש בין סך כל ההכנסות לבין סך כל ההוצאות יוצר עודף או גירעון בתקציב הרגיל.

1. עודף/גירעון תקציבי: ההפרש בין סך כל ההכנסות (כולל מלוות) לבין סך כל ההוצאות.

2. עודף/גירעון שנתי: ההפרש בין סך כל ההכנסות לבין סך כל ההוצאות, למעט המלוות שנתקבלו לאיזון התקציב הרגיל, לפירעון מלוות או להקטנת הגירעון המצטבר.

התקציב הבלתי רגיל

התקציב הבלתי רגיל מיועד למימון פעולות פיתוח, כגון בניית מבני ציבור, סלילת כבישים ומימון רכישות של ציוד, מכונות, קרקע וכו'.

א. הכנסות כוללות הלוואות ממקורות שונים (כגון בנקים, ממשלה ואשראי קבלני), העברות מהתקציב הרגיל, השתתפות הממשלה ובעלי הנכסים שעבורם בוצעה העבודה, מכירת רכוש, העברות מקרנות וכו'.

ב. הוצאות כוללות מימון עבודות פיתוח (כגון בניית מבני ציבור, סלילת כבישים וכו'), רכישת ציוד ומכונות, העברות הון, פירעון מלוות וכו'.

אחוז שינוי ראלי בתקציב מתייחס לנתונים עדכניים של שנת 2006 מאחר שבמשרד הפנים התבצעו עדכונים למפרע לנתוני שנת 2006.

חישוב אחוז שינוי ראלי מתבסס על מדד המחירים לצרכן - ממוצע שנת 2007, מחולק במדד המחירים לצרכן - ממוצע שנת 2006.

אחוז השינוי הראלי בשנת 2007 הוא 0.5%.

10. מדד פריפריאליות

מדד הפריפריאליות¹ נבנה עבור 252 רשויות מקומיות בישראל: 198 עיריות ומועצות מקומיות ו-54 מועצות אזוריות, לפי מעמדן המוניציפלי המעודכן לסוף שנת 2004. הרשויות המקומיות מדורגות לפי המדד בסדר עולה של רמת המרכזיות, ומסווגות ל-10 אשכולות, החל באשכול 1 הכולל רשויות מקומיות פריפריאליות ביותר, ועד אשכול 10 הכולל רשויות מקומיות מרכזיות ביותר. האשכולות מקובצים ל-5 רמות הפריפריאליות.

¹ במחקר שנערך לאחרונה בלשכה המרכזית לסטטיסטיקה בהזמנת משרד הפנים.

דירוג רשויות מקומיות לפי מדד הפריפריאליות

החלוקה ל-10 אשכולות לפי ערך מדד הפריפריאליות בוצעה באמצעות שיטת Ward. השיטה מביאה לשונות מינימליות של ערך המדד בתוך האשכולות ולשונות מקסימליות בין האשכולות. האשכולות מקובצים ל-5 רמות הפריפריאליות: 1 - פריפריאלי מאוד, 2 - פריפריאלי, 3 - בינוני, 4 - מרכזי, 5 - מרכזי מאוד.

שיטת החישוב

ערך מדד הפריפריאליות מתקבל כממוצע של ציוני התקן (standardized values) של שני מרכיבים: מרכיב הנגישות הפוטנציאלית ומרכיב הקרבה לגבול מחוז תל אביב.

מרכיב הנגישות הפוטנציאלית (Potential Accessibility) משקלל בין קרבת הרשות המקומית לכל הרשויות המקומיות לבין גודלן. ערך הנגישות הפוטנציאלית עבור רשות מקומית נדונה מחושב כסכום הפוטנציאלים של אוכלוסייה¹ עבור כל 252 הרשויות המקומיות, כאשר הפוטנציאל של כל רשות שווה לגודל אוכלוסיית הרשות בשנת 2004 מחולק בפונקציה חזקה של המרחק בין אותה הרשות לבין הרשות המקומית הנדונה². המרחק מכל רשות מקומית לכל רשות מקומית מוגדר לפי הדרך הקצרה ביותר במערכת צירי התנועה בכבישים המעודכנת לשנת 2006, בהתחשב באילוץ של חסימת כבישים הסגורים מטעמי ביטחון או בנייה. מרחק עצמי (self-distance) מוגדר כערך אחד לכל רשות מקומית. מרכז עירייה או מועצה מקומית מוגדר כמרכז הפוליגון. מרכז מועצה אזורית מוגדר כמרכז התפקודי. החזקה בפונקציה המרחק מהווה פרמטר של רגישות למרחק הנאמד על-ידי נתוני הניידות של אוכלוסייה בישראל.

מרכיב הקרבה לגבול מחוז תל אביב מחושב כך שרשות מקומית קרובה יותר למחוז תל אביב מקבלת ערך גבוה יותר, תוך כדי שמירה על סקלת המרחקים ועל ערכים חיוביים. הקרבה מחושבת בקילומטרים כדלקמן: לכל רשות מקומית הנמצאת במחוז תל אביב³ (המוגדר גם כגלעין וכטבעת הפנימית של מטרופולין תל אביב) מקצים ערך מרחק אפס. לכל רשות מקומית הנמצאת מחוץ למחוז תל אביב מחשבים מרחק ממרכז הרשות המקומית עד לגבול המחוז, במערכת צירי התנועה בכבישים. המרחק הגדול ביותר ממרכזי הרשויות המקומיות עד לגבול מחוז תל אביב הוא המרחק מאילת: 321.65 ק"מ. לכן, הקרבה של כל רשות מקומית למחוז תל אביב מתקבלת כהפרש בין 321.65 לבין המרחק ממרכז של אותה רשות מקומית לגבול מחוז תל אביב.

11.1. שירותי העיריות

מידע מעודכן על תנאי החיים של האוכלוסייה בישראל ועל רווחתה מסופק על-ידי הסקר החברתי. הסקר מורכב משני חלקים, חלק ראשון **גרעין קבוע**, הכולל כ-100 שאלות קבועות (הנשאלות מידי שנה) במגוון

¹ פוטנציאל של אוכלוסייה מוגדר כהשפעה של אוכלוסייה P במרחק d .

² נוסחת הנגישות הפוטנציאלית: $A_i = \sum_{j=1}^{252} \frac{P_j}{d_{ij}^{1.19}}$, כאשר A_i - נגישות פוטנציאלית של רשות מקומית i ; P_j - אוכלוסייה של רשות מקומית j ; d_{ij} - מרחק בקילומטרים ממרכז רשות מקומית i למרכז רשות מקומית j ; d_{ii} - מרחק עצמי של רשות מקומית i המוגדר כ-3 ק"מ לכל רשות מקומית.

³ רשויות מקומיות במחוז תל אביב: תל אביב-יפו, רמת השרון, הרצלייה, כפר שמריהו, רמת גן, בני ברק, גבעתיים, קריית אונו, אור יהודה, מועצה אזורית אפעל, חולון, בת ים, אזור.

תחומי חיים כגון: בריאות, דיור, תעסוקה ומצב כלכלי, וחלק שני המוקדש בכל שנה לנושא אחר, נושא שנתי מתחלף, שבו השאלות מתייחסות בהרחבה לנושא שנבחר. בשנת 2007 נבחרו שני נושאים מתחלפים: "שביעות רצון משירותי ממשל" ו"רווחה". מסגרת הדגימה מבוססת על קובץ מרשם התושבים. המדגם הוא מדגם נפשות בני 20 ומעלה. בפרופיל מוצגות תוצאות הסקר עבור עיריות בלבד. בשאלת הסקר המתייחסת ל"הערכת תפקוד העירייה" טווח התשובות הוא: "טוב מאוד", "טוב", "לא כל כך טוב", "בכלל לא טוב" ו"לא ידוע". בפרופיל נרשמו התשובות בסקלה של "מרוצה מאוד", "מרוצה", "לא כל כך מרוצה", "בכלל לא מרוצה" ו"לא ידוע", בהתאמה.

למידע מפורט יותר ראו גם: http://www.cbs.gov.il/skarim/social_surv/misgeret_n.pdf

רשימות

איגודי הערים

איגודי הערים הוקמו על-פי חוק איגודי הערים משנת 1955, לצורך מתן שירותים לרשויות מקומיות במסגרת שיתוף פעולה בין-מוניציפלי.

ב-2007 פעלו בארץ 20 איגודי ערים לשירותי כבאות, 6 איגודי ערים לביוב ומים, 5 איגודי ערים לתברואה, 3 איגודי ערים לשירות וטרינרי, 11 איגודי ערים לאיכות הסביבה, 4 איגודים לחינוך על-יסודי ואיגוד ערים אחד לבריאות.

ועדת תכנון ובנייה

ועדה לתכנון ולבנייה. בין שאר סמכויותיה גם מתן היתרי בנייה במרחב התכנון שבו היא פועלת. מרחב תכנון יכול לכלול גם שטח הנמצא מחוץ לתחום של רשות מקומית מסוימת.

מפתח יישובים

קיימים 976 יישובים השייכים למועצות אזוריות. בלוח מפורטים כל היישובים השייכים לכל מועצה אזורית עבור 54 מועצות אזוריות.

מיון המועצות האזוריות בלוח הוא לפי שם המועצה האזורית.

ד. מקורות

ד.1. כללי

סמל יישוב, מחוז, מעמד מוניציפלי וועדת תכנון ובנייה

הלשכה המרכזית לסטטיסטיקה, *יישובים בישראל (int.)*

<http://www.cbs.gov.il/ishuvim/ishuv2007/bycode.xls>

רמה חברתית-כלכלית

הלשכה המרכזית לסטטיסטיקה, *אפיון רשויות מקומיות וסיווגן לפי הרמה החברתית-כלכלית של האוכלוסייה 2003*, פרסום מיוחד 1281 (int.) ירושלים, תשס"ו-2006.

http://www.cbs.gov.il/publications/local_authorities2003/local_authorities_h.htm

ממוצע מרחקים במועצות אזוריות

הלשכה המרכזית לסטטיסטיקה, *עיבודים מיוחדים שבוצעו בתחום גאוגרפיה וממ"ג*. (הנתונים נכונים לשנת 2004).

ד.2. דמוגרפיה

הלשכה המרכזית לסטטיסטיקה, *יישובים בישראל (int.)*

<http://www.cbs.gov.il/ishuvim/ishuv2007/bycode.xls>, וכן עיבודים מיוחדים שבוצעו בגף

לדמוגרפיה.

פטירות

הלשכה המרכזית לסטטיסטיקה, *עיבודים מיוחדים שבוצעו בתחום סטטיסטיקה של בריאות ותנועה*. טבעית.

(הנתונים נכונים לשנת 2007).

ד.3. שכר ורווחה

מקבלי דמי אבטלה

המוסד לביטוח לאומי, *מינהל המחקר והתכנון, מקבלי דמי אבטלה בשנת 2007*, סקר 217.

מקבלי קצבת זקנה ושאיירים, גמלת סיעוד, נכות כללית, ניידות, נכות מעבודה ותלויים

המוסד לביטוח לאומי, *עיבודים מיוחדים שבוצעו במינהל המחקר והתכנון*.

מבוטחים בקופות החולים, לפי קופה

המוסד לביטוח לאומי, *מינהל המחקר והתכנון, חברות בקופת חולים 2006-2007*, סקר 218.

השכר החודשי והשנתי הממוצע של שכירים והכנסה ממוצעת של עצמאים

המוסד לביטוח לאומי, מינהל המחקר והתכנון, ממוצע שכר והכנסה לפי יישוב ולפי משתנים כלכליים שונים 2006, סקר 218.

גמלת הבטחת הכנסה וקצבאות ילדים

המוסד לביטוח לאומי, עיבודים מיוחדים שבוצעו במינהל המחקר והתכנון.

4ד. חינוך

הנתונים מבוססים על סקרים שערכה הלשכה המרכזית לסטטיסטיקה בשיתוף עם משרד החינוך, ועל עיבודים מיוחדים מתוך קובצי תלמידים ומורים של משרד החינוך, שנעשו בגף חינוך בלשכה המרכזית לסטטיסטיקה. אחוז הזכאים לבגרות ואחוז העומדים בדרישות הסף של האוניברסיטאות חושבו בלמ"ס, בתחום בינוי ורשויות מקומיות מתוך קובץ שהוכן בלמ"ס, בגף חינוך.

5ד. בנייה ודיור

הלשכה המרכזית לסטטיסטיקה, עיבודים מיוחדים שבוצעו בתחום בינוי ורשויות מקומיות. (הנתונים נכונים לחודש דצמבר 2007).

6ד. תשתיות ושירותים עירוניים

כבישים, צינורות מים, ביוג ותיעול

הלשכה המרכזית לסטטיסטיקה, עיבודים מיוחדים שבוצעו בתחום בינוי ורשויות מקומיות. (הנתונים נכונים לחודש דצמבר 2007).

פסולת

נתוני כמויות הפסולת ברשויות המקומיות נאספים על-ידי תחום חקלאות וסביבה בלשכה המרכזית לסטטיסטיקה, מהרשויות המקומיות ומהאגף לפסולת מוצקה במשרד להגנת הסביבה. הנתונים עובדו ונזקפו בלשכה המרכזית לסטטיסטיקה, בתחום חקלאות וסביבה.

7ד. מים

משרד התשתיות הלאומיות, רשות המים, אגף ניהול הצריכה, פרסום נתוני צריכת המים ברשויות מקומיות 2007.

8ד. תחבורה

כלי רכב מנועיים

הנתונים מבוססים על "קובץ הרכב" המתקבל מהאגף למערכות מידע במשרד התחבורה ומעובד בתחום תחבורה ותקשורת בלשכה המרכזית לסטטיסטיקה.

ראו גם: הלשכה המרכזית לסטטיסטיקה, *כלי רכב מנועיים*, 2007, פרסום מיוחד 1341, ירושלים, תשס"ח-2008, או באתר הלשכה המרכזית לסטטיסטיקה בכתובת:

http://www.cbs.gov.il/webpub/pub/text_page.html?publ=13&CYear=2008&CMonth=1

תאונות דרכים עם נפגעים

הנתונים מבוססים על קובץ "תאונות דרכים עם נפגעים", המתקבל ממשטרת ישראל, מטויב ומעובד בתחום תחבורה ותקשורת בלשכה המרכזית לסטטיסטיקה.

פרטים נוספים על תאונות דרכים עם נפגעים ראו: הלשכה המרכזית לסטטיסטיקה, *תאונות דרכים עם נפגעים*, 2007, חלק א, פרסום מיוחד 1336, ירושלים, תשס"ח-2008, או באתר הלשכה המרכזית לסטטיסטיקה בכתובת:

http://www.cbs.gov.il/webpub/pub/text_page.html?publ=14&CYear=2007&CMonth=1

נתונים נוספים בנושא תחבורה ברמת יישוב, ניתן למצוא באתר הלשכה המרכזית לסטטיסטיקה בכתובת: http://www.cbs.gov.il/reader/archive/archive_h_new.html

9ד. נתוני ביצוע התקציב

משרד הפנים, האגף לביקורת ברשויות מקומיות, עיבודים מיוחדים מתוך מערכת נתונים כספיים מבוקרים של הרשויות המקומיות 2007.

מגבלות הנתונים

ייתכנו הבדלים בהגדרת מרכיבי ההוצאות/ההכנסות בתקציב הרשויות המקומיות, לכן ההשוואה בין הרשויות המקומיות עשויה להטעות במקרים מסויימים.

10ד. מדד פריפריאליות

הלשכה המרכזית לסטטיסטיקה, מחקר חדש לאפיון רשויות מקומיות שבוצע בתחום ניתוח סטטיסטי (הנתונים נכונים לשנת 2004).

11ד. שירותי העיריות

הנתונים מבוססים על סקר שערכה הלשכה המרכזית לסטטיסטיקה ועל עיבודים מיוחדים שבוצעו בגף סקר חברתי (הנתונים נכונים לשנת 2007).

לוחות

לרשימת הסימנים המיוחדים ראו עמוד 96

לוח 1.- הרשויות המקומיות, לפי משתנים פיזיים

2007

משתנים פיזיים						רשות מקומית
ממוצע תלמידים לכיתה בחינוך יסודי ועל-יסודי תשס"ז (2006/07)	יחס תלות (אחוזים)	שיעור ל-1,000 תושבים				
		מקבלי דמי אבטלה	ריבוי טבעי	הגירה פנימית	מאזן הגירה	
30	168.7	0.4	39.8	244.1	239.4	אבו בסמה
28	99.9	4.4	20.6	20.9	3.4	אבו גוש
27	92.1	5.2	18.1	19.2	0.2	אבו סנאן
29	76.5	6.0	12.7	108.3	13.6	אבן יהודה
30	116.2	5.7	25.3	10.5	-0.3	אום אל-פחם
20	92.6	10.5	16.3	73.6	-6.6	אופקים
25	73.7	9.4	13.9	73.9	-0.8	אור יהודה
21	71.5	15.8	8.7	75.7	-6.0	אור עקיבא
33	66.8	6.1	10.4	88.9	24.6	אורנית
26	64.5	7.5	9.7	100.1	1.2	אזור
26	58.4	9.7	16.0	199.0	-7.2	אילת
28	109.2	3.2	24.9	11.3	0.8	אכסאל
28	129.1	4.9	18.7	21.6	-2.2	אל-בטוף
28	73.0	8.8	12.6	139.6	50.5	אלונה
24	92.6	7.3	14.9	78.3	18.9	אליכין
23	149.8	5.2	54.8	111.4	38.1	אלעד
30	61.0	7.7	20.0	126.6	36.4	אלפי מנשה
30	68.9	6.0	28.8	104.6	-18.1	אלקנה
30	97.1	6.3	21.1	15.5	0.1	אעבלין
25	95.7	4.9	-12.8	105.6	4.9	אפעל
24	103.8	2.9	23.1	97.1	15.1	אפרתה
28	62.5	9.9	9.4	88.0	1.5	אריאל
27	87.7	8.9	13.5	47.1	0.6	אשדוד
21	76.2	4.3	18.1	106.8	19.0	אשכול
29	79.8	9.2	8.0	54.9	2.5	אשקלון
32	106.0	4.5	21.2	12.7	0.9	באקה-ג'ת*
28	84.3	6.9	13.5	94.6	17.5	באר טוביה
24	87.5	6.3	8.7	90.9	16.3	באר יעקב
26	72.6	10.6	10.2	53.9	-6.6	באר שבע
27	106.8	3.4	19.1	17.3	0.4	בוסתן אל-מרג'
29	112.2	5.7	19.7	13.5	-4.0	בועינה-נוג'ידאת
31	88.5	5.9	20.1	8.7	-1.2	בוקעאתא
31	114.5	5.6	24.5	14.0	-1.6	ביר אל-מכסור
26	133.5	4.2	39.8	102.0	-15.9	בית אל
31	74.6	7.9	18.6	84.1	10.7	בית אריה
31	94.3	4.1	16.0	9.5	1.1	בית ג'ן
31	77.8	7.3	11.2	117.6	41.4	בית דגן
20	79.2	12.4	15.4	52.6	-6.8	בית שאן
24	133.8	4.1	34.7	75.2	8.8	בית שמש
23	187.0	2.6	51.3	87.8	48.4	ביתר עילית
26	138.2	3.6	27.4	61.2	-7.2	בני ברק
27	76.9	7.9	3.7	75.1	-7.1	בני עי"ש
23	127.5	2.0	20.7	85.3	11.0	בני שמעון
30	78.8	8.0	18.2	109.3	36.6	בנימינה-גבעת עדה*
30	162.0	4.5	24.5	23.7	-2.7	בסמ"ה
27	105.1	4.4	20.9	16.4	0.2	בסמת טבעון
22	76.4	5.1	10.0	85.5	-2.3	בקעת בית שאן
29	70.5	6.3	13.7	130.4	18.0	ברנר
26	73.4	8.7	3.3	81.8	-5.9	בת ים
23	74.1	7.4	15.9	110.6	-8.8	גבעת זאב
29	81.6	6.4	22.4	119.7	19.2	גבעת שמואל
30	69.7	8.1	7.0	128.0	-2.2	גבעתיים
30	98.8	6.5	16.5	22.4	-6.2	ג'דידה-מכר
30	99.4	7.1	21.2	147.8	58.1	גדרה

לוח 1.- הרשויות המקומיות, לפי משתנים פיזיים (המשך)

2007

משתנים פיזיים						רשות מקומית
ממוצע תלמידים לכיתה בחינוך יסודי ועל-יסודי תשס"ז (2006/07)	יחס תלות (אחוזים)	שיעור ל-1,000 תושבים				
		מקבלי דמי אבטלה	ריבוי טבעי	הגירה פנימית	מאזן הגירה	
29	83.4	5.7	13.2	125.6	12.3	גדרות
21	74.1	7.3	22.9	116.5	12.4	גולן
29	92.1	5.9	13.9	10.2	2.0	ג'ולס
21	111.0	3.8	35.2	141.5	15.4	גוש עציון
27	78.5	5.8	16.8	106.0	17.2	גזר
29	126.4	1.1	24.6	16.6	5.1	גלג'וליה
31	86.6	8.0	14.9	120.3	46.1	גן יבנה
24	82.3	5.4	17.6	95.4	-3.2	גן רווה
28	73.3	6.5	12.4	106.6	5.1	גני תקווה
30	118.5	4.0	27.2	11.5	-5.5	ג'סר א-זרקא
26	90.0	5.2	22.3	34.3	-11.5	ג'ש (גוש חלב)
30	107.5	5.1	21.7	13.4	1.4	דבורייה
31	100.6	9.0	17.5	19.8	-3.6	דייר חנא
24	78.1	12.3	11.9	49.6	-6.9	דימונה
28	73.8	6.3	14.6	111.1	18.0	דרום השרון
27	92.2	5.3	16.4	51.7	28.7	הגלבע
26	76.7	5.2	10.6	123.6	14.9	הגליל העליון
27	82.2	6.2	15.4	106.4	25.5	הגליל התחתון
29	71.7	6.4	13.3	92.0	11.6	הוד השרון
22	60.1	3.1	25.8	72.5	18.9	הערבה התיכונה
24	70.2	3.5	18.1	167.5	99.6	הר אדר
24	124.3	4.0	34.6	132.8	5.9	הר חברון
27	65.5	7.3	7.3	84.5	-7.0	הרצל'יה
21	89.8	3.5	12.8	70.8	5.7	זבולון
22	90.1	7.3	14.6	98.7	25.4	זכרון יעקב
33	104.2	3.6	20.9	19.9	-5.7	זמר
29	117.5	3.7	25.7	11.9	-3.4	זרזיר
25	71.9	2.8	13.9	222.4	29.0	חבל אילות
26	123.1	2.5	22.7	144.3	14.1	חבל יבנה
25	98.8	6.2	17.5	92.1	12.9	חבל מודיעין
26	74.3	9.1	8.3	62.4	1.6	חדרה
27	72.0	7.6	8.2	73.6	2.0	חולון
23	86.5	5.0	17.4	123.7	35.9	חוף אשקלון
24	78.6	5.7	10.6	103.7	24.3	חוף הכרמל
24	77.3	4.6	13.7	113.5	26.9	חוף השרון
29	168.8	2.1	37.4	36.0	20.3	חורה
29	94.9	5.1	19.5	11.5	-3.0	חורפיש
25	74.8	7.6	3.2	57.1	-8.2	חיפה
20	92.4	10.5	17.3	56.7	-2.0	חצור הגלילית
24	79.1	11.9	12.6	65.5	-19.7	טבריה
27	102.2	8.0	20.0	11.6	0.9	טובא-זנגרייה
31	111.5	5.3	24.2	13.3	-1.7	טורעאן
32	106.8	4.7	24.8	8.5	1.8	טייבה
29	98.1	1.6	17.2	11.2	1.1	טירה
23	68.8	10.1	6.0	48.5	-6.1	טירת כרמל
29	103.7	5.0	23.2	11.8	2.3	טמרה
30	96.1	4.3	22.0	17.5	0.6	יאנוח-ג'ת
16	107.6	6.2	20.0	91.2	-1.0	יבנאל
26	67.5	8.7	11.9	66.8	-3.5	יבנה
29	71.4	9.8	13.6	76.6	-2.2	יהוד
25	79.5	5.6	10.5	109.1	33.9	יואב
14	72.5	7.6	11.4	111.2	22.1	יסוד המעלה
31	95.3	4.0	18.2	27.9	-1.6	יפיע
25	80.0	10.8	16.1	67.4	-7.5	יקנעם עילית

לוח 1.- הרשויות המקומיות, לפי משתנים פיזיים (המשך)

2007

משתנים פיזיים						רשות מקומית
ממוצע תלמידים לכיתה בחינוך יסודי ועל-יסודי תשס"ז (2006/07)	יחס תלות (אחוזים)	שיעור ל-1,000 תושבים				
		מקבלי דמי אבטלה	ריבוי טבעי	הגירה פנימית	מאזן הגירה	
19	86.5	8.0	19.7	85.2	-25.9	ירוחם
26	110.4	2.9	23.2	38.9	-3.9	ירושלים
28	104.0	5.4	23.3	8.7	-1.2	ירכא
30	103.0	6.3	22.7	10.4	2.2	כאבול
28	95.2	7.0	18.2	21.0	2.1	כאוכב אבו אל-היג'א
30	65.1	4.9	6.1	61.8	-10.3	כוכב יאיר
29	186.5	2.2	42.1	19.1	4.6	כסיפה
27	112.3	5.5	25.2	17.5	6.1	כסרא-סמיע
29	128.1	4.6	26.2	22.1	0.7	כעביה-טבאש-חג'אג'רה
28	150.2	1.1	28.8	18.3	-5.2	כפר ברא
28	71.0	7.9	11.3	89.2	-1.6	כפר ורדים
32	86.5	6.0	13.1	27.0	-2.1	כפר יאסיף
28	71.4	9.0	20.0	121.8	48.2	כפר יונה
22	76.8	6.2	9.6	13.1	5.5	כפר כמא
31	113.5	5.5	23.0	17.1	1.9	כפר כנא
30	132.4	7.1	24.5	11.5	-3.8	כפר מנדא
28	68.3	6.5	8.5	77.4	-3.8	כפר סבא
30	122.1	1.8	23.9	7.7	2.1	כפר קאסם
30	99.2	4.3	21.6	18.8	2.5	כפר קרע
20	89.6	2.7	1.6	127.4	16.4	כפר שמריהו
29	65.9	6.5	10.4	108.3	16.9	כפר תבור
26	68.9	11.4	8.0	64.5	-1.9	כרמיאל
29	80.2	6.2	13.7	106.0	26.2	לב השרון
30	69.5	6.6	12.8	99.9	-0.2	להבים
26	88.2	8.3	15.3	75.2	-11.4	לוד
22	95.5	7.5	20.1	126.4	38.6	לכיש
33	149.7	2.4	42.1	35.2	18.8	לקיה
21	69.9	6.5	12.1	78.8	3.0	מבואות החרמון
27	74.1	6.1	14.4	122.4	11.6	מבשרת ציון
28	96.4	4.8	20.1	16.4	-5.1	מגאר
20	65.5	9.9	15.9	70.7	0.0	מגדל
23	82.7	11.1	8.3	51.5	-4.3	מגדל העמק
33	77.5	3.0	18.5	17.6	-1.1	מג'דל שמס
24	75.1	4.1	7.3	90.4	14.5	מגידו
18	62.9	6.4	27.5	112.3	2.1	מגילות ים המלח
30	87.8	7.6	24.2	111.6	47.3	מודיעין-מכבים-רעות*
25	168.1	3.0	64.3	75.3	34.0	מודיעין עילית
30	75.0	7.8	12.9	118.6	42.2	מזכרת בתיה
30	94.1	4.4	16.6	24.2	-5.8	מזרעה
24	79.5	6.2	11.1	106.1	27.0	מטה אשר
24	116.2	5.6	36.5	126.9	24.8	מטה בנימין
25	83.7	5.9	15.4	108.5	10.2	מטה יהודה
17	62.1	8.8	9.5	160.6	-7.5	מטולה
31	74.3	6.1	11.9	95.9	8.6	מיתר
25	86.1	4.3	10.3	65.7	10.6	מנשה
28	78.8	6.0	21.8	27.5	-1.8	מסעדה
25	86.8	6.7	12.9	14.8	-1.1	מעיליא
27	84.8	7.3	18.6	99.5	20.4	מעלה אדומים
20	59.0	11.6	21.0	105.0	-26.1	מעלה אפרים
26	69.5	9.8	14.3	102.5	16.2	מעלה יוסף
31	116.4	8.7	21.7	16.4	-0.7	מעלה עירון
26	78.5	10.8	11.7	60.8	-10.1	מעלות-תרשיחא
21	92.6	9.1	25.3	164.9	-8.0	מצפה רמון
21	94.3	8.1	20.0	78.4	-4.6	מרום הגליל

לוח 1.- הרשויות המקומיות, לפי משתנים פיזיים (המשך)

2007

משתנים פיזיים						רשות מקומית
ממוצע תלמידים לכיתה בחינוך יסודי ועל-יסודי תשס"ז (2006/07)	יחס תלות (אחוזים)	שיעור ל-1,000 תושבים				
		מקבלי דמי אבטלה	ריבוי טבעי	הגירה פנימית	מאזן הגירה	
27	100.1	7.8	17.9	119.0	14.9	מרחבים
28	88.6	5.4	15.3	115.1	47.8	משגב
26	117.3	3.7	24.3	23.1	-1.1	משהד
27	75.1	10.2	10.5	76.0	1.4	נהרייה
23	140.5	3.2	37.8	300.0	235.6	נחל שורק
30	120.2	5.4	25.0	12.5	-3.7	נחף
30	71.5	7.9	13.3	96.5	34.6	נס ציונה
30	101.3	5.2	17.9	26.8	-6.8	נצרת
25	71.8	10.4	1.5	60.4	-12.9	נצרת עילית
26	63.2	9.7	8.8	104.4	-4.3	נשר
23	110.3	9.3	26.2	74.3	-0.6	נתיבות
26	81.8	8.9	8.7	53.3	6.5	נתניה
29	96.4	3.3	17.2	17.4	1.9	סאג'ור
29	86.4	3.6	6.0	110.7	5.7	סביון*
32	100.5	5.0	23.0	32.6	-21.5	סח'נין
25	105.9	4.3	29.1	1.9	1.4	ע'ג'ר
34	76.4	5.5	8.2	124.8	22.4	עומר
33	84.2	6.9	16.9	40.1	9.3	עייילבון
31	116.8	5.4	23.6	13.1	-2.1	עילוט
31	109.5	5.3	18.6	10.2	-0.8	עין מאהל
24	77.8	4.7	14.6	19.8	9.9	עין קנייא
29	76.1	6.8	15.3	11.8	1.6	עיר כרמל
26	78.3	10.3	9.4	52.6	-9.0	עכו
13	134.6	3.3	42.5	165.8	-7.0	עמנאל
22	76.9	6.3	6.0	116.6	7.5	עמק הירדן
25	91.5	5.6	13.0	105.1	9.4	עמק חפר
25	83.7	4.9	10.6	89.0	25.9	עמק יזרעאל
26	115.5	4.1	26.2	103.4	18.2	עמק לוד
24	75.0	10.2	7.9	60.7	-9.1	עפולה
31	113.9	3.6	26.5	13.0	-1.7	עראבה
20	58.0	9.1	27.3	117.0	-14.4	ערבות הירדן
24	83.0	10.6	6.0	88.2	-4.9	ערד
28	103.1	3.8	22.3	21.3	2.5	ערערה
28	179.8	1.3	37.8	11.9	-1.2	ערערה-בנגב
30	96.5	6.5	23.7	12.8	1.7	פורידיס
28	79.6	9.9	13.3	11.9	-6.1	פסוטה
26	85.7	5.1	16.8	24.6	-2.3	פקיעין (בוקייעה)
21	80.7	9.1	10.4	90.0	18.9	פרדס חנה-כרכור
32	59.4	8.4	8.5	79.1	-0.2	פרדסייה
27	75.4	8.1	10.6	73.3	14.5	פתח תקווה
23	115.7	6.5	21.4	99.0	-5.4	צפת
24	100.2	3.6	39.8	111.7	13.1	קדומים
28	85.2	7.6	13.7	82.5	8.5	קדימה-צורן
33	118.4	4.3	24.3	11.3	0.1	קלנסווה
25	76.9	9.2	19.1	101.2	5.6	קציר-חריש
27	72.5	11.8	10.7	89.0	-16.1	קצרין
29	74.8	7.8	13.9	119.1	29.8	קריית אונו
23	117.0	5.0	22.1	95.9	-10.4	קריית ארבע
26	70.3	10.8	6.2	61.0	-2.3	קריית אתא
28	66.6	10.5	4.6	93.7	-11.4	קריית ביאליק
25	80.2	10.9	9.6	54.9	-10.4	קריית גת
26	78.5	6.4	6.1	89.3	11.5	קריית טבעון
26	71.5	11.1	0.9	77.7	-11.6	קריית ים
23	127.3	2.2	26.9	111.3	21.3	קריית יערים

לוח 1.- הרשויות המקומיות, לפי משתנים פיזיים (המשך)

2007

משתנים פיזיים						רשות מקומית
ממוצע תלמידים לכיתה בחינוך יסודי ועל-יסודי תשס"ז (2006/07)	יחס תלות (אחוזים)	שיעור ל-1,000 תושבים				
		מקבלי דמי אבטלה	ריבוי טבעי	הגירה פנימית	מאזן הגירה	
31	70.1	9.6	4.0	92.3	-7.3	קריית מוצקין
24	83.9	10.5	15.9	62.7	-10.7	קריית מלאכי
26	70.5	8.7	9.3	103.1	9.9	קריית עקרון
22	67.4	10.4	13.2	66.9	-11.3	קריית שמונה
25	83.5	5.0	20.8	97.6	-4.2	קרני שומרון
31	90.9	4.9	13.2	25.6	-2.0	ראמה
28	79.8	8.2	14.1	69.5	-2.7	ראש העין
29	65.7	7.2	15.7	108.4	8.0	ראש פינה
29	64.5	7.5	9.7	67.5	0.3	ראשון לציון
31	193.5	2.3	37.5	15.4	2.5	רהט
28	77.3	7.7	12.9	78.2	2.8	רחובות
33	93.8	3.1	16.2	33.5	6.7	ריינה
21	143.4	3.9	26.4	73.5	-3.2	רכסים
26	78.7	7.6	15.2	63.1	-4.1	רמלה
27	68.6	8.1	7.5	113.6	-5.7	רמת גן
27	76.8	6.0	11.9	96.7	8.4	רמת השרון
32	56.9	8.7	10.8	94.6	7.5	רמת ישי
27	74.8	2.1	15.4	156.5	18.0	רמת נגב
28	68.9	5.9	10.9	83.5	-8.4	רעננה
27	105.7	4.0	22.7	21.1	3.2	שבלי - אום אל-גנם
31	179.9	1.7	38.5	23.0	2.6	שגב-שלום
30	108.1	4.7	22.7	10.9	0.5	שגור*
22	112.5	6.7	18.6	106.5	11.1	שדות נגב
21	72.7	13.2	13.3	88.4	-39.5	שדרות
33	88.5	6.4	13.7	61.3	11.2	שוהם
21	98.1	7.2	32.2	116.6	12.1	שומרון
25	70.2	12.4	13.1	91.1	4.8	שלומי
31	106.1	4.5	15.5	17.9	-5.3	שעב
26	83.2	5.4	9.8	132.7	-0.8	שער הנגב
24	110.3	4.1	17.8	107.2	24.8	שפיר
31	95.0	6.6	16.9	18.7	0.7	שפרעם
24	56.7	8.0	10.5	109.6	4.2	תל אביב-יפו
33	82.1	6.4	14.4	107.3	42.8	תל מונד
31	202.0	1.8	38.9	18.8	-4.2	תל שבע
14	62.0	2.1	6.9	53.7	-14.2	תמר

* = שם זמני לאחר איחוד רשויות.

לוח 2.- דירוג הרשויות המקומיות¹, לפי משתנים פיזיים

2007

משתנים פיזיים						רשות מקומית
ממוצע תלמידים לכיתה בחינוך יסודי ועל-יסודי תשס"ז (2006/07) ²	יחס תלות (אחוזים) ²	שיעור ל-1,000 תושבים				
		מקבלי דמי אבטלה ²	ריבוי טבעי	הגירה פנימית	מאזן הגירה	
209	244	1	7	2	1	אבו בסמה
147	176	62	82	195	103	אבו גוש
134	148	86	106	199	142	אבו סנאן
182	78	117	179	55	63	אבן יהודה
201	214	109	36	242	149	אום אל-פחם
14	152	233	125	134	213	אופקים
79	58	216	155	132	154	אור יהודה
20	44	251	219	126	208	אור עקיבא
246	22	122	205	104	33	אורנית
88	14	169	210	77	129	אזור
103	4	218	129	4	220	אילת
152	199	28	40	239	134	אכסאל
156	231	75	96	191	173	אל-בטוף
137	55	204	181	13	5	אלונה
49	152	163	144	120	42	אליכין
44	240	89	2	44	15	אלעד
210	8	177	87	20	17	אלפי מנשה
191	28	119	23	69	246	אלקנה
202	169	133	76	216	145	אעבלין
73	164	74	251	66	99	אפעל
47	186	22	56	83	57	אפרתה
138	11	224	215	107	125	אריאל
118	136	206	163	171	138	אשדוד
24	75	57	107	59	41	אשכול
165	104	214	228	161	108	אשקלון
236	192	64	74	227	133	באקה-ג'ת*
144	124	154	162	90	50	באר טוביה
48	135	134	221	97	54	באר יעקב
109	53	235	207	162	212	באר שבע
126	194	31	94	210	140	בוסתן אל-מרג'
172	206	108	91	220	191	בוניינה-נוג'ידאת
218	139	112	85	247	161	בוקעאתא
228	211	103	44	219	164	ביר אל-מכסור
90	233	53	8	75	244	בית אל
217	65	184	99	113	75	בית אריה
219	157	49	128	246	131	בית ג'ן
229	88	166	191	33	13	בית דגן
9	100	248	138	166	215	בית שאן
51	234	50	18	129	82	בית שמש
43	249	18	3	108	6	ביתר עילית
94	236	37	25	153	221	בני ברק
119	82	183	245	130	219	בני עי"ש
35	229	9	81	110	74	בני שמעון
207	97	187	103	51	16	בנימינה-גבעת עדה*
199	242	63	45	186	179	בסמ"ה
123	189	60	78	214	143	בסמת טבעון
34	76	82	208	109	176	בקעת בית שאן
181	39	135	160	16	47	ברנר
112	57	200	246	116	207	בת ים
37	60	167	131	49	228	גבעת זאב
168	110	139	64	29	40	גבעת שמואל
198	33	194	234	17	175	גבעתיים
192	172	146	123	189	211	ג'דידה-מכר
197	175	158	75	10	4	גדרה

לוח 2.- דירוג הרשויות המקומיות¹, לפי משתנים פיזיים (המשך)

2007

משתנים פיזיים						רשות מקומית
ממוצע תלמידים לכיתה בחינוך יסודי ועל-יסודי תשס"ז (2006/07) ²	יחס תלות (אחוזים) ²	שיעור ל-1,000 תושבים				
		מקבלי דמי אבטלה ²	ריבוי טבעי	הגירה פנימית	מאזן הגירה	
169	118	107	170	22	67	גדרות
21	60	164	59	37	66	גולן
178	148	115	152	245	117	ג'ולס
26	204	42	17	12	56	גוש עציון
117	92	111	120	64	51	גזר
171	227	3	42	212	97	גלג'וליה
227	133	189	143	28	10	גן יבנה
52	114	96	111	88	182	גן רוה
141	56	143	182	60	98	גני תקווה
189	222	45	27	236	203	ג'סר א-זרקא
113	144	90	65	176	239	ג'ש (גוש חלב)
203	196	85	70	221	128	דבורייה
224	180	207	112	198	186	דייר חנא
67	90	247	187	169	216	דימונה
149	59	130	145	47	49	דרום השרון
116	150	91	124	167	24	הגלבווע
92	79	88	197	25	59	הגליל העליון
125	113	128	137	62	29	הגליל התחתון
179	47	138	166	94	69	הוד השרון
29	7	25	34	137	43	הערבה התיכונה
58	36	32	105	5	3	הר אדר
55	226	47	19	14	92	הר חברון
132	17	165	232	112	218	הרצלייה
16	143	33	178	138	93	זבולון
28	145	162	147	81	30	זכרון יעקב
242	188	36	79	196	205	זמר
186	220	39	35	230	184	זרזיר
68	49	20	154	3	23	חבל אילות
96	225	17	63	11	62	חבל יבנה
69	172	124	113	93	65	חבל מודיעין
110	63	210	224	150	124	חדרה
135	50	175	226	133	118	חולון
38	130	79	114	24	18	חוף אשקלון
50	95	110	199	71	34	חוף הכרמל
60	85	66	158	40	26	חוף השרון
175	245	11	15	174	39	חורה
162	159	84	93	235	181	חורפיש
85	66	173	247	158	226	חיפה
11	151	231	115	159	170	חצור הגלילית
57	99	246	180	146	247	טבריה
136	182	190	89	234	132	טובא-זנגרייה
232	205	92	49	222	166	טורעאן
240	194	70	41	249	121	טייבה
167	170	5	116	240	130	טירה
45	27	225	239	170	209	טירת כרמל
184	185	81	55	233	112	טמרה
213	165	59	68	208	137	יאנוח-ג'ת
4	197	126	90	95	155	יבנאל
99	24	198	184	144	185	יבנה
173	42	221	161	124	174	יהוד
75	101	106	201	52	21	יואב
3	51	176	189	46	36	יסוד המעלה
233	162	46	102	179	163	יפיע
86	106	237	127	142	224	יקנעם עילית
7	130	188	92	111	249	ירוחם

לוח 2.- דירוג הרשויות המקומיות¹, לפי משתנים פיזיים (המשך)

2007

משתנים פיזיים						רשות מקומית
ממוצע תלמידים לכיתה בחינוך יסודי ועל-יסודי תשס"ז (2006/07) ²	יחס תלות (אחוזים) ²	שיעור ל-1,000 תושבים				
		מקבלי דמי אבטלה ²	ריבוי טבעי	הגירה פנימית	מאזן הגירה	
105	203	21	54	173	190	ירושלים
143	187	99	53	248	159	ירכא
194	183	131	60	243	113	כאבול
159	161	156	104	194	115	כאוכב אבו אל-היג'א
212	16	76	238	151	232	כוכב יאיר
177	248	14	5	200	101	כסיפה
115	207	102	38	207	91	כסרא-סמיע
174	230	67	33	190	135	כעביה-טבאש-חג'אג'רה
161	241	2	22	204	200	כפר ברא
155	41	185	190	101	162	כפר ורדים
241	130	120	171	181	172	כפר יאסיף
139	42	208	88	27	7	כפר יונה
33	80	125	212	224	96	כפר כמא
231	209	100	57	211	120	כפר כנא
211	232	157	43	237	189	כפר מנדא
157	25	145	222	123	188	כפר סבא
188	224	8	50	250	116	כפר קאסם
204	174	58	72	201	110	כפר קרע
13	142	19	248	18	53	כפר שמריהו
162	20	147	204	56	52	כפר תבור
91	28	243	229	147	168	כרמיאל
183	107	129	156	65	27	לב השרון
200	31	150	177	78	148	להבים
97	138	196	141	128	238	לוד
27	163	170	84	21	14	לכיש
248	239	16	6	175	45	לקיה
19	34	142	183	118	105	מבואות החרמון
130	60	121	148	26	70	מבשרת ציון
153	166	71	83	213	199	מגאר
10	17	223	132	139	146	מגדל
42	115	241	225	168	196	מגדל העמק
245	87	24	101	206	156	מגדל שמש
66	71	52	233	98	60	מגידו
6	12	136	24	41	114	מגילות ים המלח
195	137	172	48	43	9	מודיעין-מכבים-רעות*
76	243	23	1	127	20	מודיעין עילית
205	69	181	176	32	12	מזכרת בתיה
208	156	61	122	185	206	מזרעה
61	101	127	192	63	25	מטה אשר
53	214	104	16	19	31	מטה בנימין
72	120	114	135	53	77	מטה יהודה
5	10	203	214	8	223	מטולה
222	63	123	186	86	83	מיתר
83	128	54	206	145	76	מנשה
145	97	116	69	180	167	מסעדה
71	134	151	174	218	157	מעיליא
121	125	161	97	79	38	מעלה אדומים
8	5	244	77	68	250	מעלה אפרים
106	31	220	150	74	55	מעלה יוסף
226	216	199	71	215	151	מעלה עירון
87	92	238	188	155	231	מעלות-תרשיחא
17	152	212	37	7	225	מצפה רמון
25	157	192	86	119	197	מרום הגליל
131	177	180	108	31	58	מרחבים
148	141	98	140	38	8	משגב

לוח 2.- דירוג הרשויות המקומיות¹, לפי משתנים פיזיים (המשך)

2007

ממוצע תלמידים לכיתה בחינוך יסודי ועל-יסודי תשס"ז (2006/07) ²	יחס תלות (אחוזים) ²	משתנים פיזיים				רשות מקומית
		שיעור ל-1,000 תושבים				
		מקבלי דמי אבטלה ²	ריבוי טבעי	הגירה פנימית	מאזן הגירה	
100	219	40	47	187	158	משהד
128	71	227	202	125	126	נהרייה
40	237	27	13	1	2	נחל שורק
193	223	94	39	228	187	נחף
190	44	182	164	85	19	נס ציונה
196	181	87	109	182	214	נצרת
77	48	229	249	157	241	נצרת עילית
111	13	219	218	70	195	נשר
41	201	215	32	131	150	נתיבות
114	111	205	220	164	90	נתניה
185	166	30	117	209	119	סאג'ור
180	129	35	240	48	94	סביון*
238	179	77	58	178	248	סח'נין
70	191	56	21	251	127	ע'ג'ר
251	76	101	227	23	35	עומר
244	123	155	119	172	81	עיילבון
214	217	95	52	223	171	עילוט
230	200	93	100	244	153	עין מאהל
54	88	69	146	197	78	עין קנייא
176	74	153	139	232	123	עיר כרמל
89	91	228	216	165	229	עכו
1	235	29	4	6	217	עמנואל
30	82	132	241	35	88	עמק הירדן
74	147	105	173	67	80	עמק חפר
81	120	72	196	103	28	עמק יזרעאל
107	212	51	31	72	46	עמק לוד
64	69	226	230	156	230	עפולה
216	210	34	29	225	165	עראבה
12	3	211	26	34	243	ערבות הירדן
65	116	236	242	106	198	ערד
160	184	41	66	192	109	ערעה
150	246	4	12	231	160	ערעה-בנגב
187	168	148	51	226	122	פורידיס
154	103	222	165	229	210	פסוטה
93	127	83	121	184	178	פקיעין (בוקייעה)
23	109	209	203	99	44	פרדס חנה-כרכור
239	6	197	223	117	147	פרדסייה
122	73	193	198	136	61	פתח תקווה
39	213	144	73	80	202	צפת
59	178	38	9	42	64	קדומים
140	126	171	157	115	84	קדימה-צורן
249	221	55	46	238	144	קלנסווה
84	82	213	95	76	95	קציר-חריש
120	51	245	195	102	245	קצרין
166	66	179	153	30	22	קריית אונו
36	218	78	67	87	234	קריית ארבע
108	38	239	236	154	177	קריית אתא
158	21	234	243	91	237	קריית ביאליק
82	107	240	213	160	233	קריית גת
95	92	137	237	100	71	קריית טבעון
98	44	242	250	122	240	קריית ים
46	228	13	28	45	37	קריית יערים
223	35	217	244	92	222	קריית מוצקין
63	122	232	130	149	235	קריית מלאכי
104	39	201	217	73	79	קריית עקרון

לוח 2.- דירוג הרשויות המקומיות¹, לפי משתנים פיזיים (המשך)

2007

משתנים פיזיים						רשות מקומית
ממוצע תלמידים לכיתה בחינוך יסודי ועל-יסודי תשס"ז (2006/07) ²	יחס תלות (אחוזים) ²	שיעור ל-1,000 תושבים				
		מקבלי דמי אבטלה ²	ריבוי טבעי	הגירה פנימית	מאזן הגירה	
31	23	230	169	143	236	קריית שמונה
78	119	80	80	82	194	קרני שומרון
225	146	73	168	183	169	ראמה
142	104	195	151	140	180	ראש העין
162	19	159	133	54	86	ראש פינה
170	14	168	211	141	141	ראשון לציון
234	250	15	14	217	111	רהט
151	85	178	175	121	106	רחובות
250	155	26	126	177	89	ריינה
15	238	43	30	135	183	רכסים
101	96	174	142	148	192	רמלה
124	26	191	231	39	204	רמת גן
127	80	118	185	84	85	רמת השרון
237	2	202	194	89	87	רמת ישי
133	66	10	136	9	48	רמת נגב
146	28	113	193	114	227	רעננה
129	190	44	62	193	104	שבלי - אום אל-גנם
235	247	6	11	188	107	שגב-שלום
206	198	68	61	241	139	שגור*
32	208	152	98	61	73	שדות נגב
18	54	250	167	105	251	שדרות
247	139	140	159	152	72	שוהם
22	170	160	20	36	68	שומרון
80	36	249	172	96	100	שלומי
215	193	65	134	205	201	שעב
102	117	97	209	15	152	שער הנגב
56	201	48	110	58	32	שפיר
220	160	149	118	203	136	שפרעם
62	1	186	200	50	102	תל אביב-יפו
243	112	141	149	57	11	תל מונד
221	251	7	10	202	193	תל שבע
2	9	12	235	163	242	תמר

¹ דורגו 251 רשויות. אם לשתי רשויות מקומיות או ליותר נמדד אותו ערך במשתנה הדירוג, הן מדורגות במקום זהה בטבלת הדירוגים.

² דירוג בסדר הפוך (נתון מוחלט נמוך מדורג במקום גבוה, ולהפך).

* = שם זמני לאחר איחוד רשויות.

לוח 3.- דירוג הרשויות המקומיות^{2,1}, לפי מדד הפריפריאליות 2004 ומרכיביו

מדד פריפריאליות 2004	מרכיבי מדד פריפריאליות 2004		רשות מקומית
	מדד נגישות פוטנציאלית	קרבה לגבול מחוז תל אביב	
127	175	89	אבו בסמה
175	177	165	אבו גוש
73	107	56	אבו סנאן
207	205	211	אבן יהודה
142	133	145	אום אל-פחם
74	50	108	אופקים
237	236	246	אור יהודה
166	150	172	אור עקיבא
199	181	208	אורנית
241	240	246	אזור
1	4	1	אילת
105	114	111	אכסאל
79	83	76	אל-בטוף
135	79	151	אלונה
178	162	182	אליכין
219	216	218	אלעד
187	167	199	אלפי מנשה
188	165	203	אלקנה
108	153	82	אעבלין
246	245	246	אפעל
121	98	135	אפרתה
162	97	180	אריאל
208	215	185	אשדוד
51	21	87	אשכול
167	163	160	אשקלון
165	145	169	באקה-ג'ת*
176	164	177	באר טוביה
226	227	224	באר יעקב
125	173	90	באר שבע
97	90	115	בוסתן אל-מרג'
50	58	57	בועינה-נוג'ידאת
7	8	7	בוקעאתא
104	130	102	ביר אל-מכסור
113	70	137	בית אל
180	151	197	בית אריה
33	51	29	בית ג'ן
236	238	235	בית דגן
57	52	72	בית שאן
177	180	170	בית שמש
147	142	146	ביתר עילית
249	249	246	בני ברק
190	182	188	בני עיי"ש
103	61	132	בני שמעון
159	138	161	בנימינה-גבעת עדה*
149	135	150	בסמ"ה
109	106	119	בסמת טבעון
53	48	68	בקעת בית שאן

לוח 3.- דירוג הרשויות המקומיות^{2,1}, לפי מדד הפריפריאליות 2004 ומרכיביו (המשך)

מדד פריפריאליות 2004	מרכיבי מדד פריפריאליות 2004		רשות מקומית
	מדד נגישות פוטנציאלית	קרבה לגבול מחוז תל אביב	
214	214	207	ברנר
243	242	246	בת ים
171	161	166	גבעת זאב
248	247	239	גבעת שמואל
250	250	246	גבעתיים
82	123	63	ג'דידה-מכר
196	191	193	גדרה
195	188	195	גדרות
16	17	14	גולן
68	101	58	ג'ולס
123	96	136	גוש עציון
202	201	202	גזר
216	213	219	גלג'וליה
182	170	183	גן יבנה
223	224	225	גן רווה
239	239	238	גני תקווה
160	137	164	ג'סר א-זרקא
21	34	20	ג'ש (גוש חלב)
92	88	95	דבורייה
58	87	48	דייר חנא
27	25	27	דימונה
222	220	227	דרום השרון
88	73	105	הגלבוע
13	26	12	הגליל העליון
71	66	81	הגליל התחתון
231	232	229	הוד השרון
3	2	3	הערבה התיכונה
161	146	159	הר אדר
45	27	69	הר חברון
234	234	246	הרצלייה
136	176	106	זבולון
156	126	157	זכרון יעקב
168	143	178	זמר
110	129	114	זרזיר
2	1	2	חבל אילות
197	192	194	חבל יבנה
213	211	216	חבל מודיעין
186	186	181	חדרה
247	246	246	חולון
146	91	162	חוף אשקלון
137	102	144	חוף הכרמל
217	209	233	חוף השרון
56	40	79	חורה
29	36	25	חורפיש
181	219	118	חיפה
20	31	21	חצור הגלילית

לוח 3.- דירוג הרשויות המקומיות^{1,2}, לפי מדד הפריפריאליות 2004 ומרכיביו (המשך)

מדד פריפריאליות 2004	מרכיבי מדד פריפריאליות 2004		רשות מקומית
	מדד נגישות פוטנציאלית	קרבה לגבול מחוז תל אביב	
46	68	45	טבריה
18	22	19	טובא-זנגרייה
76	92	71	טורעאן
193	187	196	טייבה
206	200	213	טירה
131	128	131	טירת כרמל
93	116	75	טמרה
44	63	43	יאנוח-ג'ת
49	42	66	יבנאל
211	212	210	יבנה
232	231	237	יהוד
179	159	184	יואב
17	14	17	יסוד המעלה
128	166	104	יפיע
124	112	133	יקנעם עילית
24	13	30	ירוחם
242	248	149	ירושלים
60	94	51	ירכא
91	113	73	כאבול
87	104	74	כאוכב אבו אל-היג'א
191	178	198	כוכב יאיר
35	19	50	כסיפה
39	57	34	כסרא-סמיע
106	122	107	כעביה-טבאש-חג'אג'רה
205	199	212	כפר ברא
41	64	35	כפר ורדים
75	110	61	כפר יאסיף
194	189	192	כפר יונה
62	56	78	כפר כמא
102	139	84	כפר כנא
94	100	88	כפר מנדא
228	230	228	כפר סבא
210	207	220	כפר קאסם
151	127	153	כפר קרע
227	223	246	כפר שמריהו
84	78	91	כפר תבור
66	120	47	כרמיאל
209	208	214	לב השרון
90	54	121	להבים
220	221	217	לוד
139	85	154	לכיש
65	43	100	לקיה
15	15	15	מבואות החרמון
185	202	158	מבשרת ציון
48	75	44	מגאר
37	47	39	מגדל

לוח 3.- דירוג הרשויות המקומיות^{1,2}, לפי מדד הפריפריאליות 2004 ומרכיביו (המשך)

מדד פריפריאליות 2004	מרכיבי מדד פריפריאליות 2004		רשות מקומית
	מדד נגישות פוטנציאלית	קרבה לגבול מחוז תל אביב	
114	147	112	מגדל העמק
4	7	4	מג'דל שמש
115	89	134	מגידו
59	28	103	מגילות ים המלח
192	190	189	מודיעין-מכבים-רעות*
184	168	186	מודיעין עילית
204	203	201	מזכרת בתיה
83	134	60	מזרעה
72	105	59	מטה אשר
141	119	147	מטה בנימין
183	185	173	מטה יהודה
10	11	10	מטולה
54	35	77	מיתר
163	148	163	מנשה
6	10	6	מסעדה
38	59	31	מעליא
158	169	140	מעלה אדומים
98	38	139	מעלה אפרים
26	29	26	מעלה יוסף
132	99	138	מעלה עירון
40	65	32	מעלות-תרשיחא
8	3	9	מצפה רמון
28	39	24	מרום הגליל
86	55	116	מרחבים
89	131	65	משגב
111	155	86	משהד
67	109	53	נהרייה
172	149	179	נחל שורק
61	108	46	נחף
233	233	226	נס ציונה
140	184	109	נצרת
134	174	101	נצרת עילית
143	183	117	נשר
99	62	129	נתיבות
218	218	204	נתניה
43	69	38	סאג'ור
235	235	236	סביון*
80	117	62	סח'נין
9	9	8	ע'ג'ר
81	82	83	עומר
55	74	54	עיילבון
112	154	97	עילוט
96	124	85	עין מאהל
5	6	5	עין קנייא
120	103	128	עיר כרמל
95	144	67	עכו

לוח 3.- דירוג הרשויות המקומיות^{2,1}, לפי מדד הפריפריאליות 2004 ומרכיביו (המשך)

מדד פריפריאליות 2004	מרכיבי מדד פריפריאליות 2004		רשות מקומית
	מדד נגישות פוטנציאלית	קרבה לגבול מחוז תל אביב	
152	77	174	עמנואל
42	41	49	עמק הירדן
198	194	191	עמק חפר
133	156	120	עמק יזרעאל
229	229	230	עמק לוד
130	141	127	עפולה
64	95	55	עראבה
78	32	124	ערבות הירדן
30	20	33	ערד
148	132	152	ערערה
31	18	42	ערערה-בנגב
150	115	155	פורידיס
22	30	23	פסוטה
34	53	28	פקיעין (בוקייעה)
169	157	167	פרדס חנה-כרכור
200	196	200	פרדסייה
244	244	231	פתח תקווה
19	37	18	צפת
157	86	176	קדומים
201	195	205	קדימה-צורן
189	179	190	קלנסווה
138	93	148	קציר-חריש
14	16	13	קצרין
245	243	246	קריית אנו
77	44	113	קריית ארבע
144	193	110	קריית אתא
154	206	92	קריית ביאליק
155	125	156	קריית גת
122	136	125	קריית טבעון
145	198	96	קריית ים
173	172	168	קריית יערים
153	204	99	קריית מוצקין
174	160	175	קריית מלאכי
215	217	206	קריית עקרון
11	23	11	קריית שמונה
170	118	187	קרני שומרון
47	81	40	ראמה
221	222	223	ראש העין
23	33	22	ראש פינה
240	241	232	ראשון לציון
100	76	126	רהט
225	226	221	רחובות
126	171	98	ריינה
129	152	122	רכסים
224	225	222	רמלה
252	252	246	רמת גן

לוח 3.- דירוג הרשויות המקומיות^{2,1}, לפי מדד הפריפריאליות 2004 ומרכיביו (המשך)

מדד פריפריאליות 2004	מרכיבי מדד פריפריאליות 2004		רשות מקומית
	מדד נגישות פוטנציאלית	קרבה לגבול מחוז תל אביב	
238	237	246	רמת השרון
116	121	123	רמת ישי
25	12	36	רמת נגב
230	228	234	רעננה
85	80	94	שבלי - אום אל-גנם
52	46	70	שגב-שלום
69	111	52	שגור*
101	60	130	שדות נגב
119	71	143	שדרות
212	210	215	שוהם
107	49	142	שומרון
36	45	37	שלומי
63	84	64	שעב
117	72	141	שער הנגב
164	140	171	שפיר
118	158	93	שפרעם
251	251	246	תל אביב-יפו
203	197	209	תל מונד
70	67	80	תל שבע
12	5	16	תמר

¹ דורגו 251 רשויות. אם לשתי רשויות מקומיות או ליותר נמדד אותו ערך במשתנה הדירוג, הן מדורגות במקום זהה בטבלת הדירוגים.

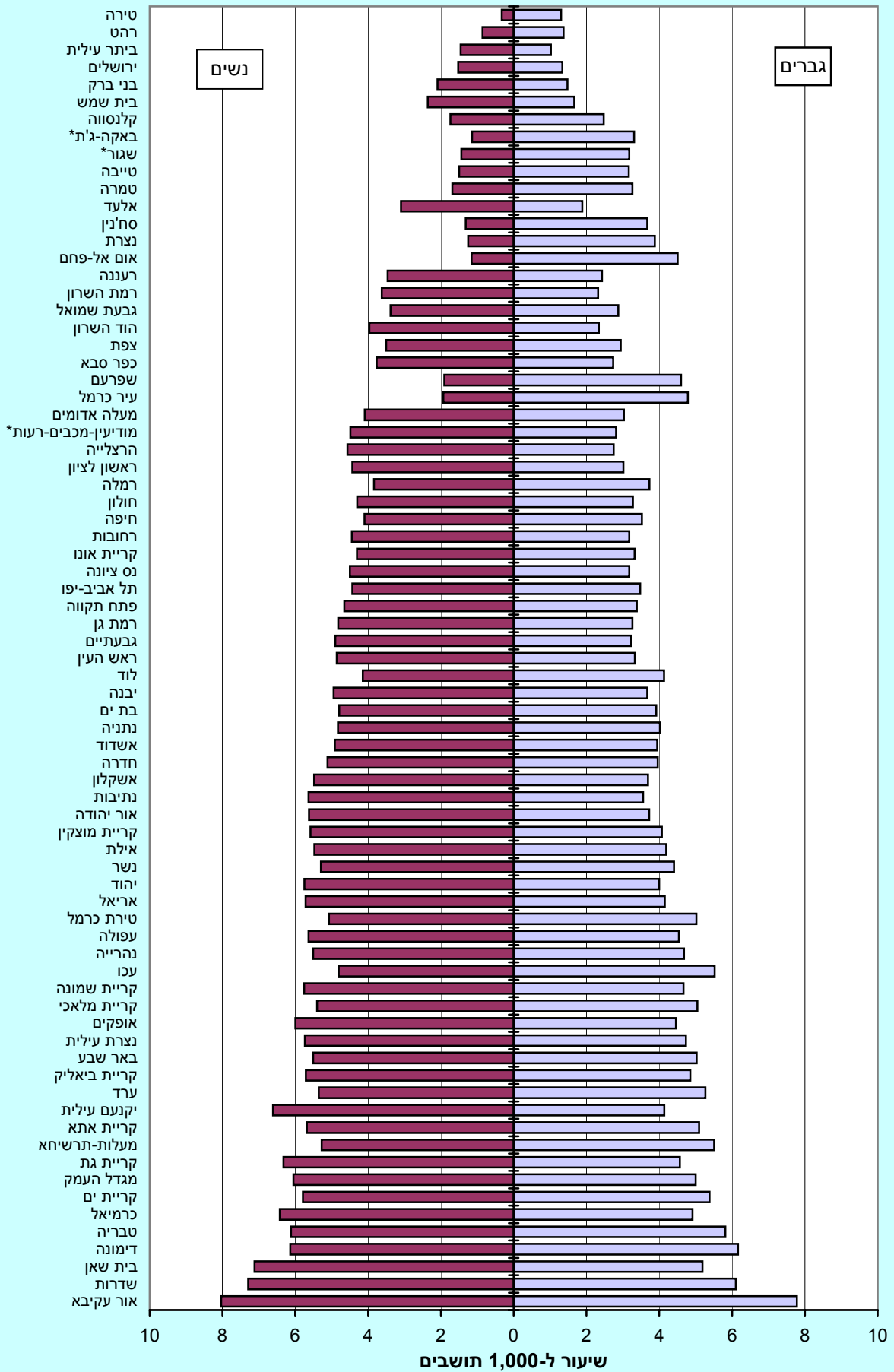
² נתון מוחלט נמוך מדורג במקום גבוה, ולהפך.

* = שם זמני לאחר איחוד רשויות.

תרשימים

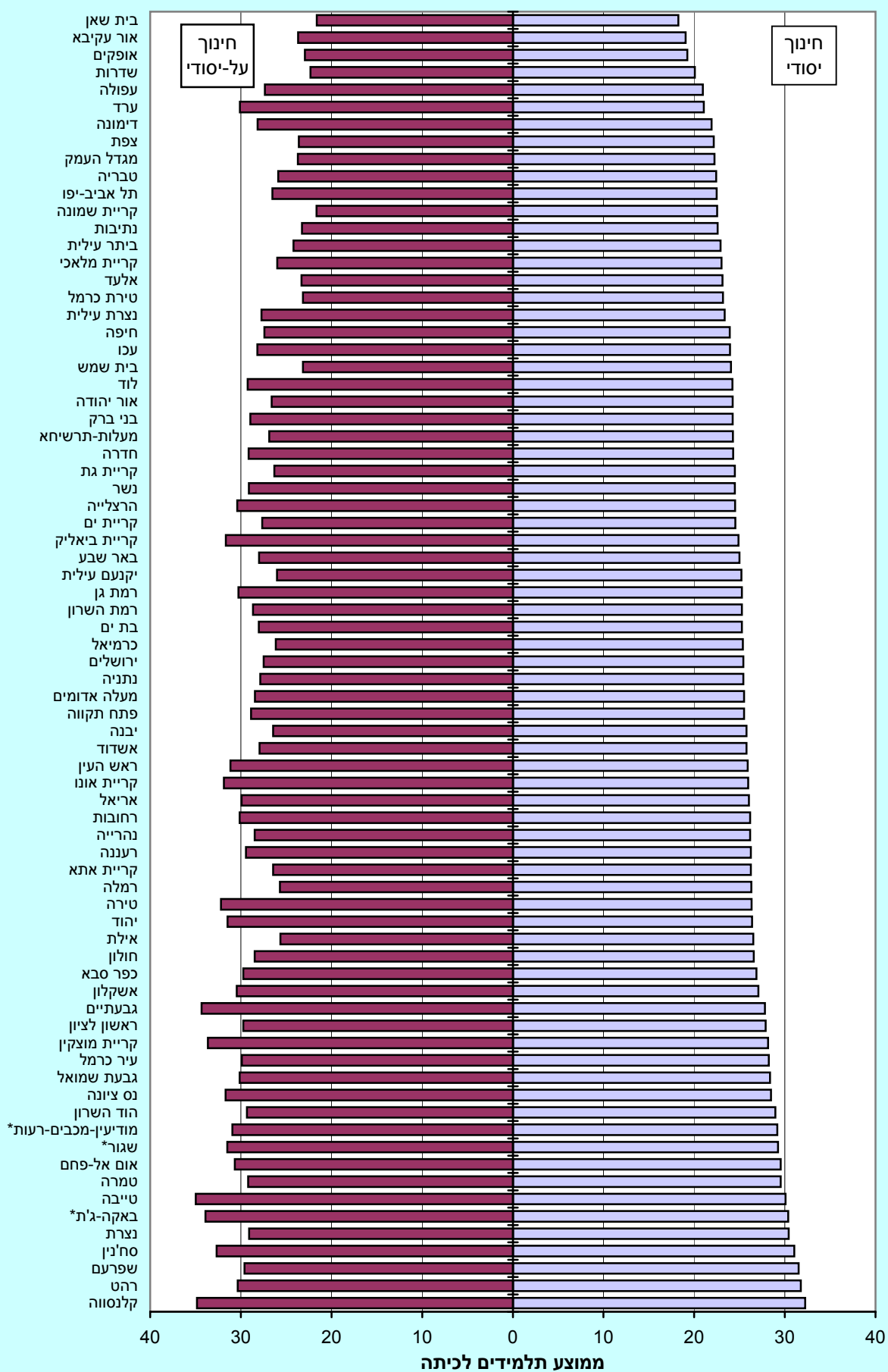
1. מקבלי דמי אבטלה בעיריות

2007



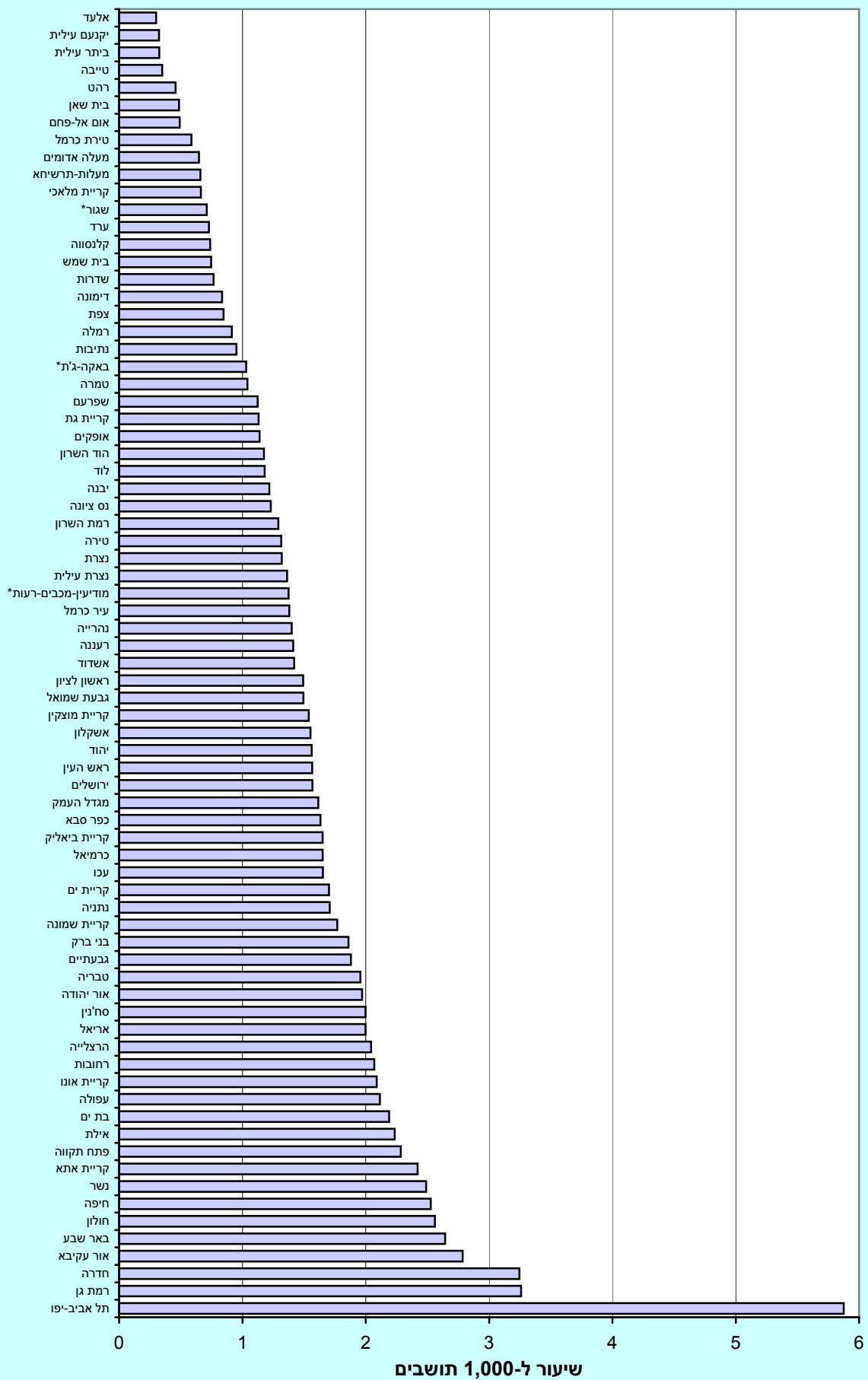
2. תלמידים בחינוך היסודי והעל-יסודי בעיריות

2007

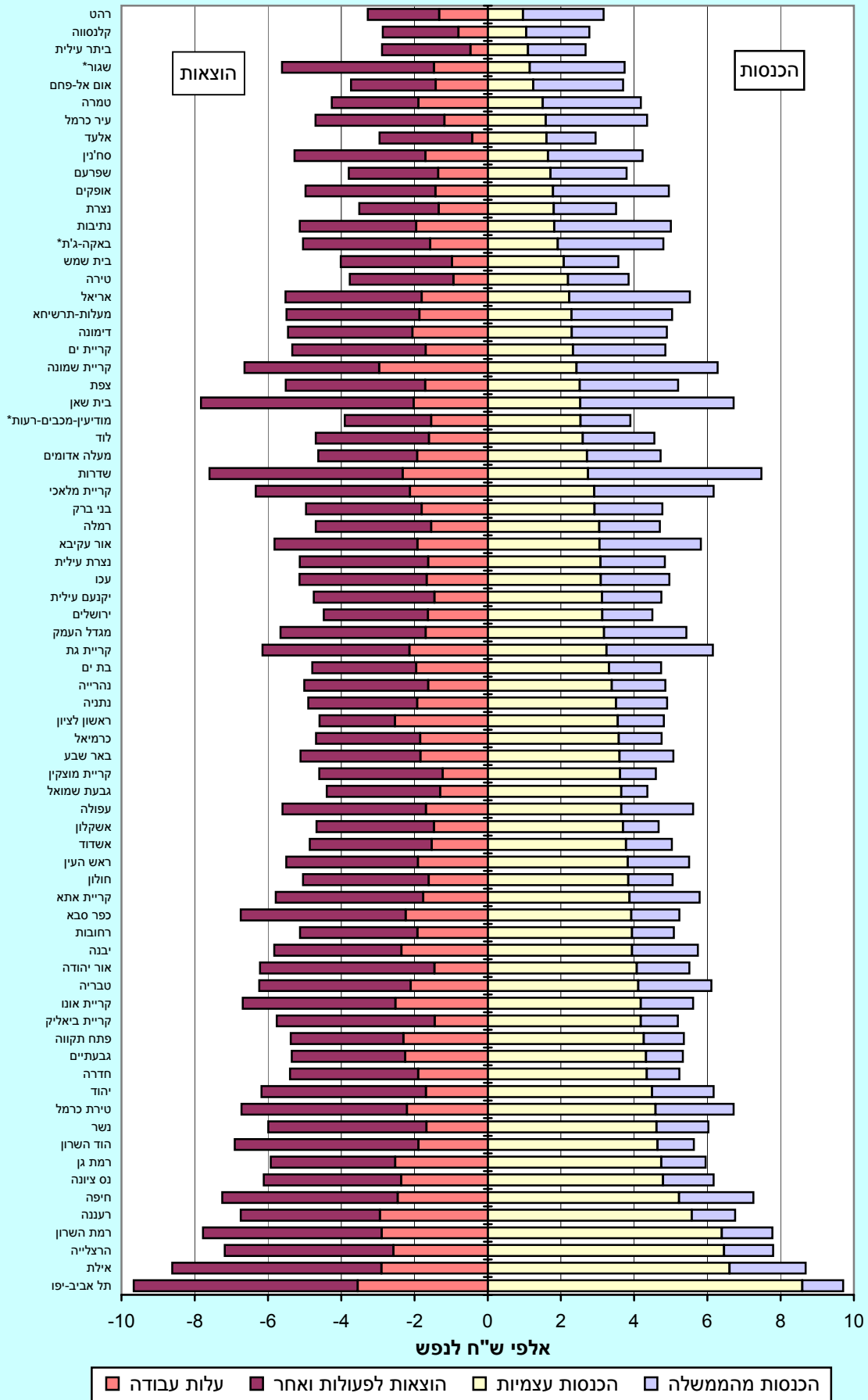


3. תאונות דרכים עם נפגעים בעיריות

2007

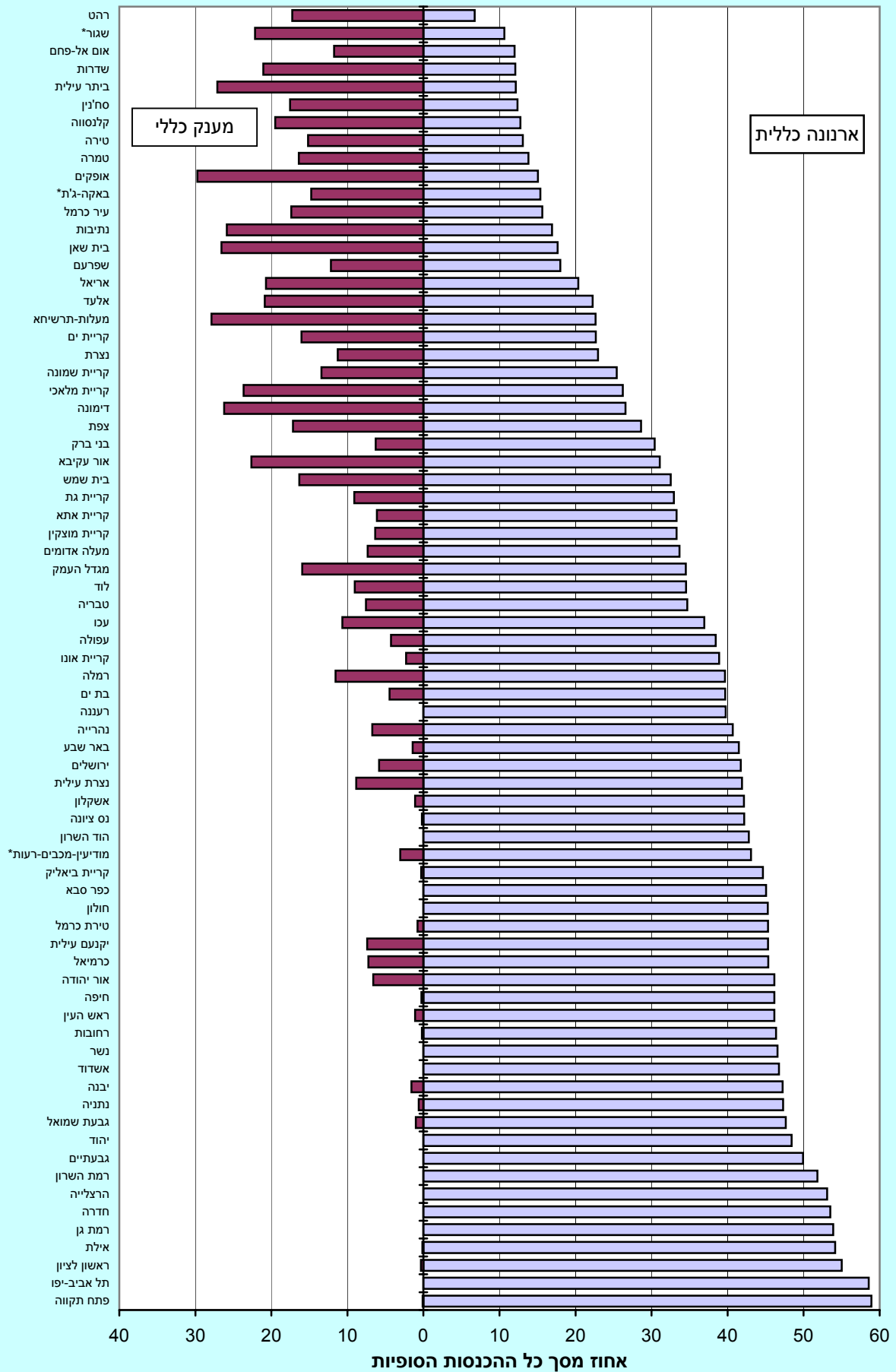


4. הכנסות סופיות והוצאות בתקציב הרגיל בעיריות מדורג לפי הכנסות עצמיות 2007

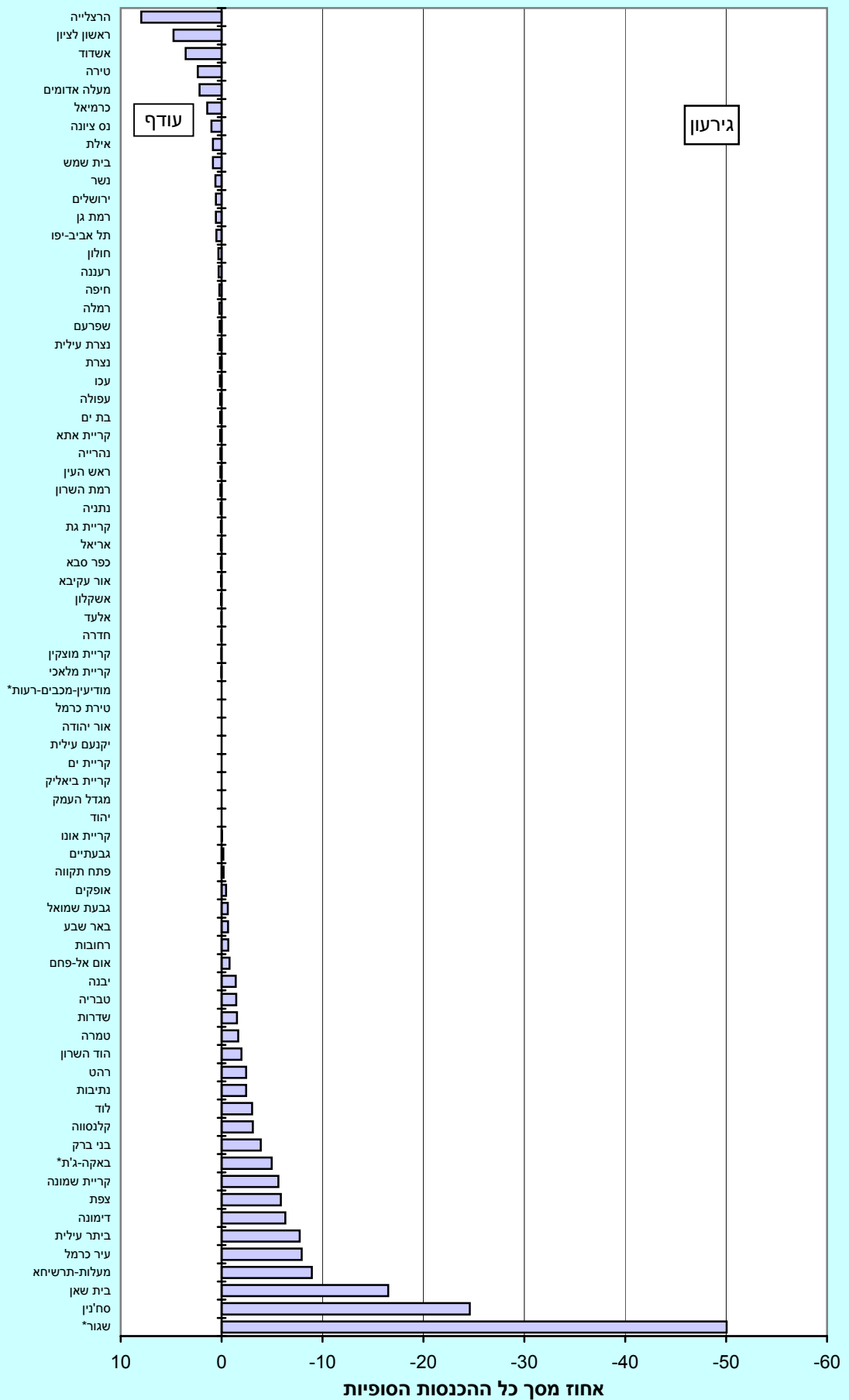


5. ארנונה כללית ומענק כללי בעיריות

2007

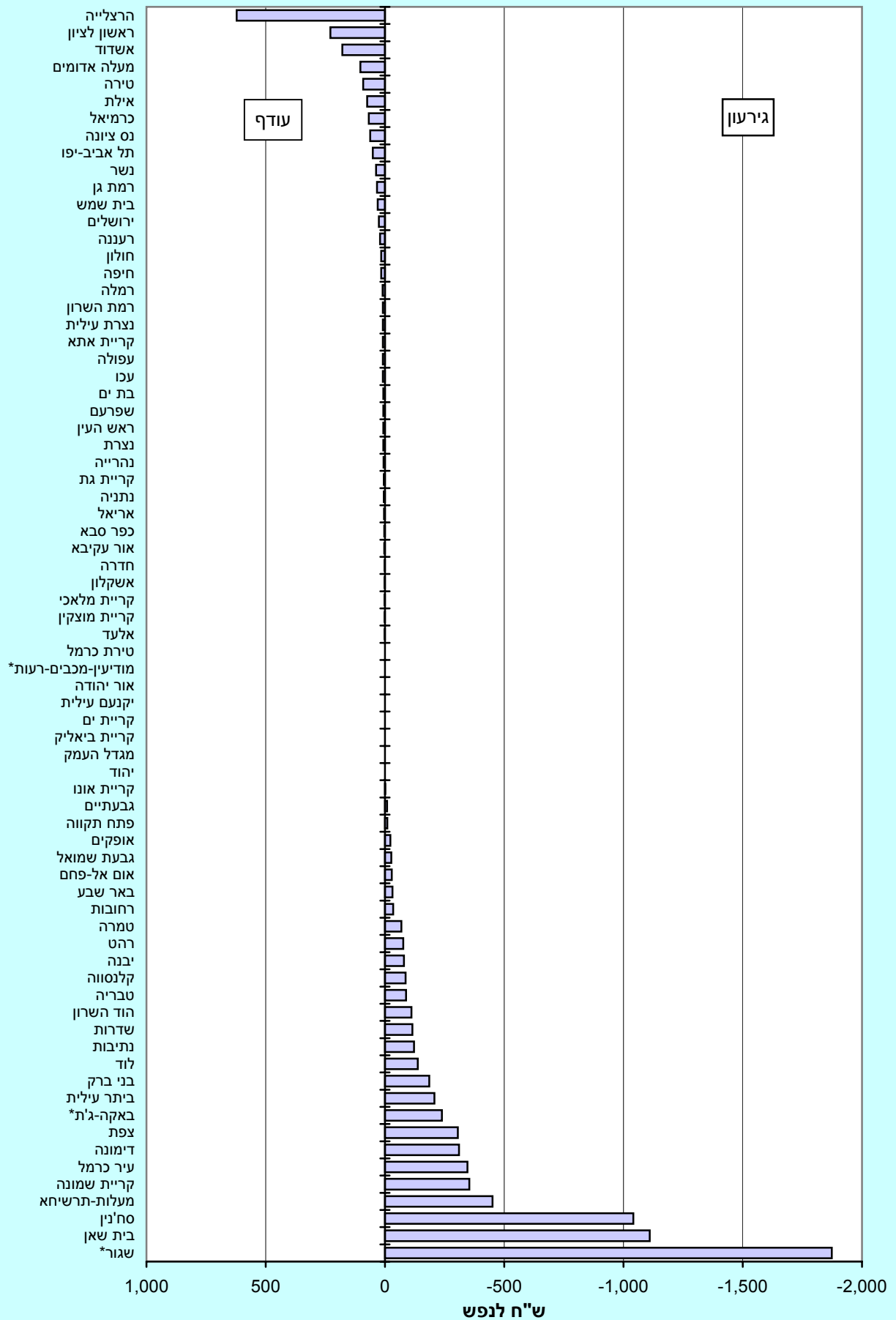


6. עודף/גירעון תקציבי מסך כל ההכנסות הסופיות בעירויות
2007



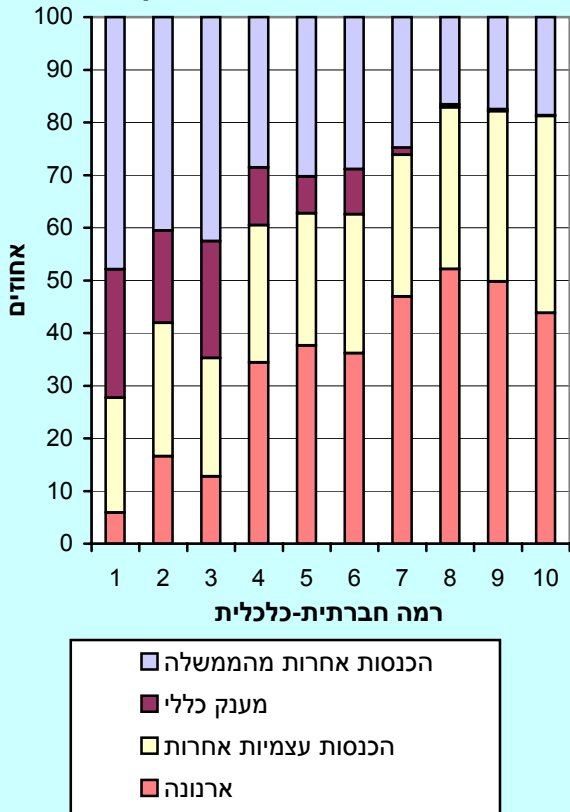
7. עודף/גירעון תקציבי בעיריות

2007

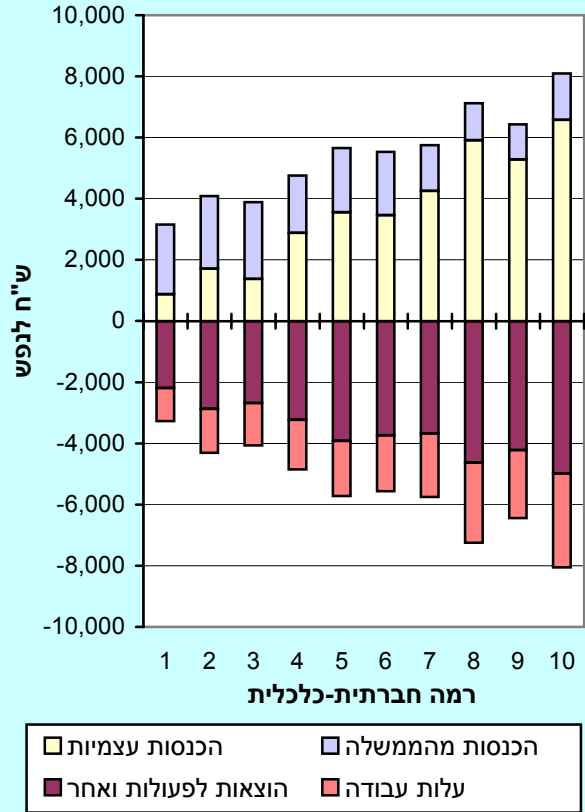


ביצוע התקציב הרגיל של הרשויות המקומיות, 2007
לפי רמה חברתית-כלכלית ב-2003

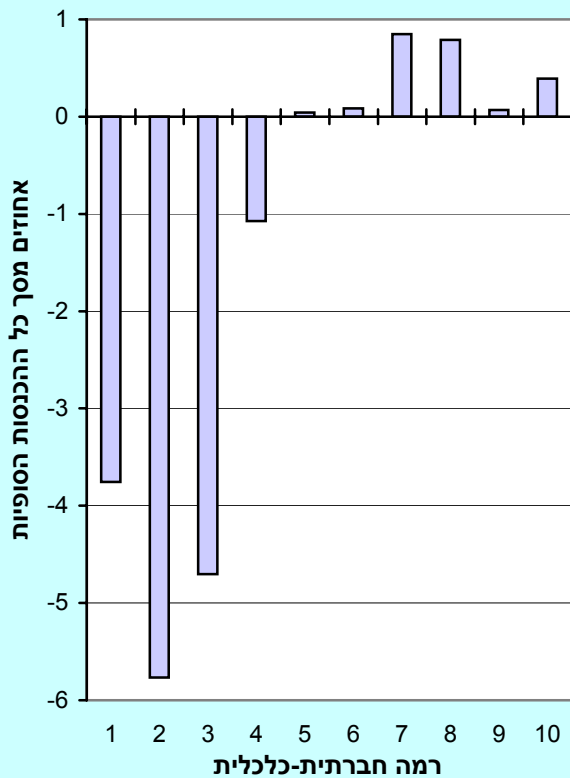
9. הכנסות סופיות, לפי מקור



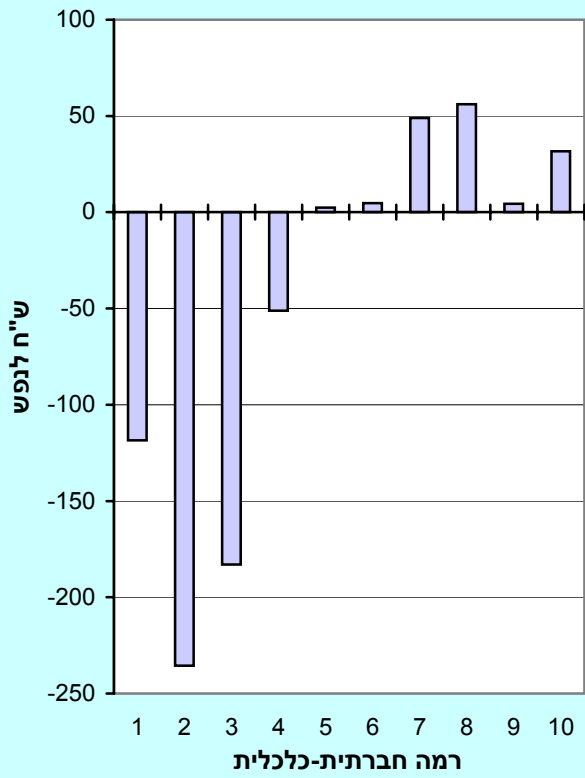
8. הכנסות סופיות והוצאות



11. שיעור עודף/גירעון תקציבי



10. עודף/גירעון תקציבי לנפש



רשימות

איגודי ערים והרשויות המקומיות המאוגדות בהם, לפי שירות, 2007

השירות ושם האיגוד	הרשויות המקומיות המאוגדות באיגוד הערים
כיבוי אש	
.1 חבל אילות	עיריות: מועצה אזורית: אילת חבל אילות
.2 אזור אשקלון	עיריות: מועצות אזוריות: אשדוד, אשקלון, קריית גת, קריית מלאכי, שדרות באר טוביה, חוף אשקלון, יואב, לכיש, שער הנגב, שפיר
.3 אזור באר שבע	עיריות: מועצות מקומיות: אופקים, באר שבע, דימונה, נתיבות, ערד, רהט חורה, ירוחם, כסיפה, להבים, לקיה, מיתר, מצפה רמון, עומר, ערעה-בנגב, רמת חובב, שגב-שלום, תל שבע אשכול, בני שמעון, הערבה התיכונה, מרחבים, רמת נגב, שדות נגב, תמר
.4 אזור בית שמש	עיריות: מועצות מקומיות: מועצות אזוריות: בית שמש אבו גוש, מבשרת ציון, קריית יערים מטה יהודה
.5 הגליל המערבי	עיריות: מועצות מקומיות: טמרה, כרמיאל, מעלות-תרשיחא, נהרייה, סחנין, עכו, שפרעם אבו סנאן, אעבלין, ביר אל-מכסור, בית ג'ן, ג'דידה-מכר, ג'ולס, דייר חנא, חורפיש, יאנוח-ג'ת, ירכא, כאבול, כאוכב אבו אל-היג'א, כסרא-סמיע, כפר ורדים, כפר יאסיף, מגדל תפן (מועצה תעשייתית), מזרעה, מעיליא, נחף, סאג'ור, עראבה, פסוטה, פקיעין (בקיעה), ראמה, שגור, שלומי, שעב מטה אשר, מעלה יוסף, משגב
.6 אזור הרצלייה	עיריות: מועצות מקומיות: הרצלייה, רמת השרון כפר שמריהו
.7 אזור חדרה	עיריות: מועצות מקומיות: אום אל-פחם, אור עקיבא, באקה-ג'ת, חדרה בנימינה-גבעת עדה, בסמ"ה, ג'סר א-זרקא, זכרון יעקב, כפר קרע, מעלה עירון, ערעה, פורידיס, פרדס חנה- כרכור, קציר-חריש אלונה, חוף הכרמל, מנשה
.8 אזור בת ים-חולון	עיריות: מועצות מקומיות: בת ים, חולון אזור
.9 אזור חיפה	עיריות: מועצות מקומיות: מועצות אזוריות: חיפה, טירת כרמל, נשר, עיר כרמל, קריית אתא, קריית ביאליק, קריית ים, קריית מוצקין קריית טבעון, רכסים זבולון
.10 אזור טבריה	עיריות: מועצות מקומיות: מועצות אזוריות: טבריה יבנאל, כפר כמא, כפר תבור, מגאר, מגדל, מנחמיה, עיילבון הגליל התחתון, עמק הירדן
.11 אזור השרון	עיריות: מועצות מקומיות: מועצות אזוריות: הוד השרון, טייבה, טירה, כפר סבא, קלנסווה, רעננה ג'לג'וליה, כוכב יאיר, תל מונד דרום השרון, לב השרון
.12 אזור אילון	עיריות: מועצות מקומיות: מועצות אזוריות: לוד, מודיעין-מכבים-רעות, רמלה באר יעקב, שוהם גזר, חבל מודיעין, עמק לוד

איגודי ערים והרשויות המקומיות המאוגדות בהם, לפי שירות, 2007 (המשך)

השירות ושם האיגוד	הרשויות המקומיות המאוגדות באיגוד הערים
.13 נתניה	עיריות: מועצות מקומיות: נתניה אבן יהודה, אליכין, זמר, כפר יונה, פרדסייה, קדימה צורן מועצות אזוריות: חוף השרון, לב השרון, עמק חפר
.14 אזור יזרעאל (שירותי כבאות והג"א)	עיריות: מועצות מקומיות: בית שאן, מגדל העמק, נצרת, נצרת עילית, עפולה, אכסאל, בועיינה-נוג'ידאת, בסמת טבעון, דבורייה, זרזיר, טורעאן, יפיע, יקנעם עילית, כעביה-טבאש-חג'אג'רה, כפר כנא, כפר מנדא, משהד, עילוט, עין מאהל, ריינה, רמת ישי, שבלי-אום אל-גנם מועצות אזוריות: אל-בטוף, בוסתן אל-מרג', בקעת בית שאן, הגלבע, מגידו, עמק יזרעאל
.15 אזור פתח תקווה	עיריות: מועצות מקומיות: מועצות אזוריות: אלעד, יהוד, פתח תקווה, ראש העין גני תקווה, כפר ברא, כפר קאסם, סביון דרום השרון, חבל מודיעין
.16 הגליל העליון המזרחי והגולן	עיריות: מועצות מקומיות: צפת, קריית שמונה בוקעאתא, ג'ש (גוש חלב), חצור הגלילית, טובא-זנגרייה, יסוד המעלה, מג'דל שמש, מטולה, מסעדה, ע'ג'ר, עין קנייא, קצרין, ראש פינה מועצות אזוריות: גולן, הגליל העליון, מבואות החרמון, מרום הגליל
.17 אזור ראשון לציון	עיריות: מועצות מקומיות: מועצות אזוריות: ראשון לציון בית דגן גן רוה
.18 אזור רחובות	עיריות: מועצות מקומיות: מועצות אזוריות: יבנה, נס ציונה, רחובות בני ע"ש, גדרה, גן יבנה, מזכרת בתיה, קריית עקרון ברנר, גדרות, חבל יבנה, נחל שורק
.19 אזור בני ברק	עיריות: מועצות מקומיות: מועצות אזוריות: אור יהודה, בני ברק, גבעת שמואל, קריית אונו אפעל
.20 אזור יהודה והשומרון	עיריות: מועצות מקומיות: מועצות אזוריות: אריאל, ביתר עילית, מעלה אדומים אורנית, אלפי מנשה, אלקנה, אפרתה, בית אל, בית אריה, גבעת זאב, גוש עציון, הר אדר, הר חברון, מודיעין עילית, מעלה אפרים, עמנואל, קדומים, קריית ארבע, קרני שומרון מועצות אזוריות: בקעת הירדן, הר חברון, מגילות ים המלח, מטה בנימין, ערבות הירדן, שומרון
ביוב ומים	
.1 אזור דן (ביוב)	עיריות: מועצות מקומיות: מועצות אזוריות: אור יהודה, בני ברק, בת ים, גבעתיים, גבעת שמואל, חולון, פתח תקווה, קריית אונו, ראש העין, ראשון לציון, רמת גן, תל אביב-יפו אזור, גני תקווה אפעל
.2 אזור חיפה (ביוב)	עיריות: חיפה, טירת כרמל, נשר, קריית אתא, קריית ביאליק, קריית ים, קריית מוצקין, שפרעם
.3 אזור שדרות ושער הנגב (ביוב)	עיריות: מועצות אזוריות: שדרות שער הנגב
.4 אזור כרמיאל (ביוב)	עיריות: מועצות מקומיות: מועצות אזוריות: כרמיאל נחף, סאג'ור, שגור, שעב משגב

איגודי ערים והרשויות המקומיות המאוגדות בהם, לפי שירות, 2007 (המשך)

השירות ושם האיגוד	הרשויות המקומיות המאוגדות באיגוד הערים
.5	שפלת יהודה (ביוב)
.6	דרום השרון המזרחי (ביוב)
תברואה	
.1	אזור אילון (ביוב, הדברת יתושים וסילוק אשפה)
.2	אזור גליל מזרחי וגולן (פסולת מוצקה)
.3	אזור השרון (תברואה)
.4	אזור דן (תברואה וסילוק אשפה)
.5	השרון הצפוני (תברואה)
שירות וטרינרי/בתי מטבחים	
.1	אזור השומרון
.2	אזור רמת גן, בני ברק, גבעתיים
.3	אזור תל אביב-יפו, חולון
איכות הסביבה	
.1	אשדוד-יבנה
.2	נפת אשקלון
.3	הגליל המערבי
.5	עיריית: נס ציונה, רחובות מועצות מקומיות: מזכרת בתיה, קריית עקרון
.6	עיריית: טייבה, טירה מועצות מקומיות: כוכב יאיר מועצות אזוריות: דרום השרון
.1	עיריית: אור יהודה, יהוד, לוד, רמלה מועצות מקומיות: באר יעקב, בית דגן מועצות אזוריות: גזר, חבל מודיעין, עמק לוד
.2	עיריית: צפת, קריית שמונה מועצות מקומיות: ג'ש (גוש חלב), חצור הגלילית, טובא-זנגרייה, יסוד המעלה, מטולה, קצרין, ראש פינה מועצות אזוריות: גולן, הגליל העליון, מבואות החרמון, מרום הגליל
.3	עיריית: גבעת שמואל, הוד השרון, כפר סבא, פתח תקווה, ראש העין מועצות מקומיות: גליל'וליה, גני תקווה, כפר ברא, כפר קאסם מועצות אזוריות: דרום השרון
.4	עיריית: בני ברק, בת ים, גבעתיים, חולון, רמת גן, תל אביב-יפו
.5	עיריית: נתניה, רעננה מועצות מקומיות: אבן יהודה, זמר, כפר יונה, פרדסייה, צורן-קדימה, תל מונד מועצות אזוריות: חוף השרון, לב השרון, עמק חפר
.1	עיריית: אור עקיבא, באקה-ג'ת מועצות מקומיות: בנימינה-גבעת עדה, ג'סר א-זרקא, זכרון יעקב, חוף הכרמל, ערערה, פורידיס, פרדס חנה-כרכור מועצות אזוריות: אלונה, מנשה
.2	עיריית: בני ברק, גבעתיים, רמת גן
.3	עיריית: חולון, תל אביב-יפו
.1	עיריית: אשדוד מועצות מקומיות: בני עי"ש, גדרה, גן יבנה מועצות אזוריות: ברנר, גדרות, חבל יבנה, נחל שורק
.2	עיריית: אשקלון, קריית גת, קריית מלאכי, שדרות מועצות אזוריות: באר טוביה, חוף אשקלון, יואב, לכיש, שער נגב, שפיר
.3	עיריית: כרמיאל, מעלות-תרשיחא, נהרייה, עכו מועצות מקומיות: אבו סנאן, ג'דידה-מכר, ג'ולס, ירכא, כפר ורדים, מגדל תפן (מועצה תעשייתית), מזרעה, מעיליא, שלומי מועצות אזוריות: מטה אשר, מעלה יוסף, משגב

איגודי ערים והרשויות המקומיות המאוגדות בהם, לפי שירות, 2007 (המשך)

הרשויות המקומיות המאוגדות באיגוד הערים	השירות ושם האיגוד
<p>אור עקיבא, חדרה, נתניה אליכין, באקה-ג'ת, בנימינה-גבעת עדה, ג'סר א-זרקא, זכרון יעקב, כפר יונה, פורידיס, פרדס חנה-כרכור, פרדסיה אלונה, חוף הכרמל, מנשה, עמק חפר</p>	<p>4. תחנת כוח חדרה עיריות: מועצות מקומיות: מועצות אזוריות:</p>
<p>חיפה, נשר, קריית אתא, קריית ביאליק, קריית ים, קריית מוצקין קריית טבעון, רכסים זבולון</p>	<p>5. כוללני אזור חיפה עיריות: מועצות מקומיות: מועצה אזורית:</p>
<p>אריאל אורנית, אלפי מנשה, אלקנה, בית אל, בית אריה, גבעת זאב, מודיעין עילית, מעלה אפרים, עמנואל, קדומים, קרני שומרון מטה בנימין, ערבות הירדן, שומרון</p>	<p>6. אזור השומרון עיריות: מועצות מקומיות: מועצות אזוריות:</p>
<p>ביתר עילית, מעלה אדומים אפרתה, קריית ארבע גוש עציון, הר חברון, מגילות ים המלח</p>	<p>7. אזור יהודה עיריות: מועצות מקומיות: מועצות אזוריות:</p>
<p>סח'נין בועינה-נוג'ידאת, דייר-חנה, כאוכב אבו אל-היג'א, עיילבון, עראבה</p>	<p>8. אזור אגן בית נטופה עיריות: מועצות מקומיות:</p>
<p>יבנה, נס ציונה, ראשון לציון, רחובות מזכרת בתיה, קריית עקרון גן רוה</p>	<p>9. דרום יהודה עיריות: מועצות מקומיות: מועצות אזוריות:</p>
<p>טירה ג'לג'וליה, זמר, כפר ברא, כפר קאסם, קלנסווה</p>	<p>10. אזור המשולש הדרומי עיריות: מועצות מקומיות:</p>
חינוך	
<p>גדרה, גן יבנה, מזכרת בתיה גדרות</p>	<p>1. אזור גדרה-גדרות-מזכרת בתיה (חינוך על-יסודי)</p>
<p>לוד, רמלה</p>	<p>2. אזור רמלה-לוד (חינוך על-יסודי)</p>
<p>בנימינה-גבעת עדה, זכרון יעקב, פרדס חנה-כרכור אלונה</p>	<p>3. אזור השומרון (חינוך על-יסודי)</p>
<p>חיפה, טירת כרמל, נשר, קריית ביאליק, קריית ים, קריית מוצקין קריית טבעון, רכסים</p>	<p>4. אזור חיפה (חינוך מיוחד)</p>
בריאות	
<p>כרמיאל, מעלות-תרשיחא, נהרייה, עכו אבו סנאן, בית ג'ן, גדי'ידה-מכר, ג'ולס, חורפיש, יאנוח- ג'ת, ירכא, כסרא-סמיע, כפר יאסיף, מגדל תפן (מועצה תעשייתית), מעיליה, פסוטה, פקיעין (בוקייעה), ראמה, שגור, שלומי מטה אשר, מעלה יוסף</p>	<p>1. אזור הגליל המערבי (בתי חולים)</p>

ועדות תכנון ובנייה, 2007

הרשויות המקומיות המקבלות את שירותי הוועדה			שם הוועדה	סמל הוועדה
מועצות מקומיות	מועצות אזוריות	עיריות		
		ירושלים	ירושלים	101
		בית שמש	בית שמש	102
	מטה יהודה		מטה יהודה	151
אבו גוש, מבשרת ציון, קריית יערים			הראל	152
מזרעה, שבי ציון	מטה אשר		חבל אשר	201
	בקעת בית שאן		בקעת בית שאן	202
בית שאן			בית שאן	203
	הגלבוע		הגלבוע	204
כאוכב אבו אל-היג'א	משגב		משגב	205
	הגליל התחתון		הגליל התחתון	206
		טבריה	טבריה	207
		כרמיאל	כרמיאל	208
	מרום הגליל		מרום הגליל	209
		נהרייה	נהרייה	210
		נצרת	נצרת	211
		נצרת עילית	נצרת עילית	212
		עכו	עכו	213
	עמק הירדן		עמק הירדן	214
		עפולה	עפולה	215
		צפת	צפת	216
		קריית שמונה	קריית שמונה	217
	גולן		גולן	219
קצרין			קצרין	220
		מגדל העמק	מגדל העמק	221
בועיינה-נוג'ידאת, דבורייה, טורעאן, יבנאל, כפר כמא, כפר תבור, מגאר, מגדל, מנחמיה, עיילבון, שיבלי - אום אל-גנם	אל-בטוף, בוסתן אל-מרג'		הגליל המזרחי	251
אבו סנאן, ג'דידה-מכר, ג'ולס, ירכא, כפר יאסיף			הגליל המרכזי	252
	הגליל העליון, מבואות החרמון		הגליל העליון	253
זרזיר, כעביה-טבאש-חג'אג'רה	מגידו, עמק יזרעאל		יזרעאלים	254
ינוח-ג'ת, כסרא-סמיע, כפר ורדים, מגדל תפן (תעשייתית), שלומי	מעלה יוסף		מעלה הגליל	255
בוקעאתא, מג'דל שמש, מסעדה, ע'ג'ר, עין קנייא			מעלה חרמון	256
אכסאל, בסמת טבעון, יפיע, יקנעם עלית, כפר כנא, משהד, עילוט, עין מאהל, ריינה, רמת ישי			מבוא העמקים	257
בית ג'ן, גוש חלב (ג'ש), חורפיש, מעיליא, פסוטה, פקיעין		מעלות תרשיחא	מעלה נפתלי	258
חצור הגלילית, טובא-זנגרייה, יסוד המעלה, מטולה, ראש פינה			אצבע הגליל	259
בענה, דייר אל-אסד, מג'דל אל-כרום, נחף, סאג'ור, ראמה			בקעת בית הכרם	260

ועדות תכנון ובנייה, 2007 (המשך)

הרשויות המקומיות המקבלות את שירותי הוועדה			שם הוועדה	סמל הוועדה
מועצות מקומיות	מועצות אזוריות	עיריות		
		סחנין	לב הגליל	262
דייר חנא, עראבה		תמרה	שפלת הגליל	263
כאבול, שעב		זבולון	זבולון	301
		חדרה	חדרה	302
	חוף הכרמל		חוף הכרמל	303
		חיפה	חיפה	304
		קריית אתא	קריית אתא	305
קריית טבעון			קריית טבעון	306
קציר-חריש	אלונה, מנשה		מנשה-אלונה	351
		קריית ביאליק, קריית ים, קריית מוצקין	קריות	352
בנימינה-גבעת עדה*, ג'סר א-זרקא, זכרון יעקב, פורידיס, פרדס חנה-כרכור		אור עקיבא	שומרון	353
בסמ"ה, כפר קרע, מעלה עירון, ערערה		אום אל-פחם, באקה-ג'ת*	עירון	354
	רכסים	טירת כרמל, נשר	מורדות הכרמל	355
		עיר כרמל	עיר כרמל	356
		חוף השרון	חוף השרון	401
		טייבה	טייבה	402
		טירה	טירה	403
		יבנה	יבנה	404
		כפר סבא	כפר סבא	405
		לוד	לוד	406
		נס ציונה	נס ציונה	407
		נתניה	נתניה	408
	עמק חפר		עמק חפר	409
		פתח תקווה	פתח תקווה	410
		יהוד	יהוד	411
		לב השרון	לב השרון	412
		ראשון לציון	ראשון לציון	413
		רחובות	רחובות	414
		רמלה	רמלה	415
		רעננה	רעננה	416
	דרום השרון		דרום השרון	417
		ראש העין	ראש העין	418
מודיעין-מכבים-רעות*			מודיעין-מכבים-רעות*	420
שוהם			שוהם	421
אלעד			אלעד	422
		הוד השרון	הוד השרון	423
	חבל מודיעין		חבל מודיעין	424
	עמק לוד		עמק לוד	425
	גזר		גזר	426
ג'לג'וליה, כפר ברא, כפר קאסם			קסם	451
בני עי"ש, גדרה, גן יבנה, מזכרת בתיה, קריית עקרון			זמורה	453

ועדות תכנון ובנייה, 2007 (המשך)

הרשויות המקומיות המקבלות את שירותי הוועדה			שם הוועדה	סמל הוועדה
מועצות מקומיות	מועצות אזוריות	עיריות		
באר יעקב, בית דגן, גבעת שמואל, גני תקווה, כוכב יאיר, סביון			מצפה אפק	455
	ברנר, גדרות, גן רווה, חבל יבנה, נחל שורק		שורקות	456
אבן יהודה, אליכין, כפר יונה, פרדסייה, קדימה צורן, תל מונד			שרונים	457
זמר, קלנסווה			מזרח השרון	458
		בני ברק	בני ברק	501
		בת ים	בת ים	502
		גבעתיים	גבעתיים	503
כפר שמריהו		הרצלייה	הרצלייה	504
		חולון	חולון	505
		רמת גן	רמת גן	506
		תל אביב-יפו	תל אביב-יפו	507
	אפעל	קריית אונו	אנו	551
אזור		אור יהודה	אור יהודה-אזור	552
רמת השרון	חוף השרון (חלק שטח גליל ים)		רמת השרון	553
		אופקים	אופקים	601
		אילת	אילת	602
		אשדוד	אשדוד	603
		אשקלון	אשקלון	604
		באר שבע	באר שבע	605
		קריית גת	קריית גת	606
		דימונה	דימונה	607
	חבל אילות		חבל אילות	608
נתיבות			נתיבות	609
		ערד	ערד	610
		שדרות	שדרות	611
ירוחם			ירוחם	612
מצפה רמון			מצפה רמון	613
עומר			עומר	614
מיתר			מיתר	615
	באר טוביה		באר טוביה	616
		קריית מלאכי	קריית מלאכי	617
		רהט	רהט	618
להבים			להבים	619
	רמת נגב		רמת נגב	620
רמת חובב (תעשייתית)			רמת חובב	621
חורה, כסיפה, לקיה, ערערה בנגב, שגב-שלום, תל שבע	אשכול, בני שמעון, מרחבים, שדות נגב, שער הנגב		שמעונים	623

ועדות תכנון ובנייה, 2007 (המשך)

הרשויות המקומיות המקבלות את שירותי הוועדה			שם הוועדה	סמל הוועדה
מועצות מקומיות	מועצות אזוריות	עיריות		
	חוף אשקלון, יואב, לכיש, שפיר		שקמים	654
	תמר		תמר	656
	הערבה התיכונה		הערבה התיכונה	657
			אריאל	701
			אלקנה	702
			אלפי מנשה	703
			אפרתה	704
			גבעת זאב	705
			מעלה אדומים	706
			מעלה אפרים	707
			עמנואל	708
			קריית ארבע	709
			שומרון	710
			מטה בנימין	711
			ערבות הירדן	712
			מגילות	713
			גוש עציון	714
			הר חברון	715
			ביתר עילית	716
			קרני שומרון	717
			אורנית	718
			בית אריה	719
			הר אדר	720
			חוף עזה	801

* שמות זמניים של רשויות מאוחדות.

מפתח יישובים במועצות אזוריות, לפי סדר אלף-ביתי, 2007

יישובים במועצה האזורית			מועצה אזורית	
צורת יישוב	סמל היישוב	שם היישוב	סמל	שם וכתובת מרכז המועצה
יישוב כפרי אחר, לא-יהודי	1342	אבו קורינאת	67	אבו בסמה ת.ד. 833 באר שבע 84100
יישוב כפרי אחר, לא-יהודי	1358	אום בטין		
יישוב כפרי אחר, לא-יהודי	1359	אל סייד		
יישוב כפרי אחר, לא-יהודי	1348	ביר הדאג'		
יישוב כפרי אחר, לא-יהודי	1349	דריג'את		
יישוב כפרי אחר, לא-יהודי	1347	קצר א-סר		
יישוב כפרי אחר, לא-יהודי	0993	חמאם	65	אל-בטוף ת"ד 1054 נצרת עילית 17000
יישוב עירוני, לא-יהודי	0528	עוזייר		
יישוב כפרי אחר, לא-יהודי	0539	רומאנה		
יישוב כפרי אחר, לא-יהודי	0997	רומת הייב		
מושב (לרבות כפרי שיתופי)	0679	אביאל	45	אלונה מושב עמיקם ד"נ מנשה 37830
מושב (לרבות כפרי שיתופי)	0360	גבעת ניל"י		
מושב (לרבות כפרי שיתופי)	0773	עמיקם		
מושב (לרבות כפרי שיתופי)	0180	כפר אז"ר	24	אפעל כפר אזר 52960
יישוב מוסדי, יהודי	2032	נווה אפעל		
יישוב עירוני, יהודי	1049	רמת אפעל		
יישוב כפרי אחר, יהודי	0883	רמת פנקס		
יישוב כפרי אחר, יהודי	1311	אבשלום	38	ד"נ נגב 85465 צומת מגן
מושב (לרבות כפרי שיתופי)	1046	אוהד		
קיבוץ	0403	אורים		
קיבוץ	0399	בארי		
קיבוץ	0352	גבולות		
מושב (לרבות כפרי שיתופי)	1241	דקל		
קיבוץ	1239	חולית		
מושב (לרבות כפרי שיתופי)	1232	יבול		
מושב (לרבות כפרי שיתופי)	0916	ישע		
מושב (לרבות כפרי שיתופי)	1227	יתד		
קיבוץ	0840	כיסופים		
מושב (לרבות כפרי שיתופי)	0829	מבטחים		
קיבוץ	0695	מגן		
קיבוץ	0402	ניר יצחק		
קיבוץ	0069	ניר עוז		
קיבוץ	0602	נירים		
קיבוץ	1238	סופה		
מושב (לרבות כפרי שיתופי)	1240	עין הבשור		
קיבוץ	0676	עין השלושה		
מושב (לרבות כפרי שיתופי)	0318	עמיעוז		
מושב (לרבות כפרי שיתופי)	1231	פרי גן		
קיבוץ	0413	צאלים		
יישוב כפרי אחר, יהודי	1136	צוחר		
קיבוץ	0713	רעים		
מושב (לרבות כפרי שיתופי)	1058	שדה ניצן		
מושב (לרבות כפרי שיתופי)	1223	שדי אברהם		
מושב (לרבות כפרי שיתופי)	1051	תלמי אליהו		
מושב (לרבות כפרי שיתופי)	1237	תלמי יוסף		
מושב (לרבות כפרי שיתופי)	0819	אביגדור	33	באר טוביה דואר באר טוביה 83815 אזור התעשייה מול קריית מלאכי
מושב (לרבות כפרי שיתופי)	2012	אורות		
יישוב כפרי אחר, יהודי	1157	אחוזה		
מושב (לרבות כפרי שיתופי)	0772	אמונים		
מושב (לרבות כפרי שיתופי)	0155	באר טוביה		
מושב (לרבות כפרי שיתופי)	0234	ביצרון		
מושב (לרבות כפרי שיתופי)	0756	בית עזרא		
מושב (לרבות כפרי שיתופי)	0793	גבעתי		
מושב (לרבות כפרי שיתופי)	0700	חצב		
קיבוץ	0406	חצור-אשדוד		
מושב (לרבות כפרי שיתופי)	2011	ינון		
יישוב מוסדי, יהודי	2006	כנות		
מושב (לרבות כפרי שיתופי)	0690	כפר אחים		
מושב (לרבות כפרי שיתופי)	0320	כפר ורבורג		
מושב (לרבות כפרי שיתופי)	0827	נווה מבטח		
מושב (לרבות כפרי שיתופי)	0553	ניר בניים		

מפתח יישובים במועצות אזוריות, לפי סדר אלף-ביתי, 2007 (המשך)

יישובים במועצה האזורית			מועצה אזורית	
צורת יישוב	סמל היישוב	שם היישוב	סמל	שם וכתובת מרכז המועצה
יישוב כפרי אחר, יהודי	1149	עזר	33	באר טוביה (המשך) דואר באר טוביה 83815 אזור התעשייה מול קריית מלאכי
מושב (לרבות כפרי שיתופי)	0817	עזריקם		
מושב (לרבות כפרי שיתופי)	0593	ערוגות		
מושב (לרבות כפרי שיתופי)	0739	שדה עוזיהו		
מושב (לרבות כפרי שיתופי)	0763	שתולים		
מושב שיתופי	0163	תימורים		
מושב (לרבות כפרי שיתופי)	0727	תלמי יחיאל		
יישוב כפרי אחר, לא-יהודי	0475	דחי		
יישוב עירוני, לא-יהודי	0512	כפר מצר		
יישוב כפרי אחר, לא-יהודי	0523	ניין		
יישוב עירוני, לא-יהודי	0526	סולם		
קיבוץ	0598	בית קמה	41	בני שמעון ד"ר הנגב צומת בית קמה 85300
מושב (לרבות כפרי שיתופי)	2060	ברוש		
יישוב קהילתי	1344	גבעות בר		
קיבוץ	0849	דבירה		
קיבוץ	0397	חצרים		
קיבוץ	1198	כרמים		
קיבוץ	2023	להב		
קיבוץ	0395	משמר הנגב		
מושב (לרבות כפרי שיתופי)	0396	נבטים		
יישוב קהילתי	1328	סנסנה		
קיבוץ	0394	שובל		
קיבוץ	1265	שומרייה		
מושב (לרבות כפרי שיתופי)	2062	תאשור		
מושב (לרבות כפרי שיתופי)	2061	תדהר		
מושב (לרבות כפרי שיתופי)	0265	בית יוסף		
קיבוץ	0305	גשר		
קיבוץ	0343	חמדיה		
קיבוץ	0268	טירת צבי		
מושב (לרבות כפרי שיתופי)	2026	ירדנה		
קיבוץ	0295	כפר רופין		
קיבוץ	1282	מירב		
יישוב עירוני, יהודי	0048	מנחמיה		
קיבוץ	0298	מסילות		
קיבוץ	0272	מעוז חיים		
קיבוץ	1127	מעלה גלבוע		
קיבוץ	0590	נווה אור		
קיבוץ	0296	נווה איתן		
קיבוץ	0256	ניר דוד (תל עמל)		
קיבוץ	0383	עין הנצי"ב		
מושב (לרבות כפרי שיתופי)	2016	רוויה		
מושב (לרבות כפרי שיתופי)	0854	רחוב		
קיבוץ	0437	רשפים		
קיבוץ	0304	שדה אליהו		
קיבוץ	0259	שדה נחום		
מושב (לרבות כפרי שיתופי)	2057	שדי תרומות		
קיבוץ	0439	שלוחות		
יישוב קהילתי	1283	תל תאומים		
מושב (לרבות כפרי שיתופי)	0562	בית אלעזרי	28	ברנר דואר גבעת ברנר 60948
מושב (לרבות כפרי שיתופי)	0685	בניה		
קיבוץ	0147	גבעת ברנר		
יישוב כפרי אחר, יהודי	0196	גיבתון		
קיבוץ	0144	גן שלמה		
מושב (לרבות כפרי שיתופי)	0615	קדרון		
מושב (לרבות כפרי שיתופי)	1072	גן הדרום	32	גדרות עשרת דואר עשרת 76858
מושב (לרבות כפרי שיתופי)	0857	כפר אביב		
מושב (לרבות כפרי שיתופי)	0764	כפר מרדכי		
מושב (לרבות כפרי שיתופי)	0731	מישר		
מושב (לרבות כפרי שיתופי)	0765	משגב דב		
יישוב כפרי אחר, יהודי	0591	עשרת		
מושב (לרבות כפרי שיתופי)	0555	שדמה		
מושב (לרבות כפרי שיתופי)	4011	אבני איתן	71	גולן קצרין 12400
מושב שיתופי	4010	אודם		
קיבוץ	4013	אורטל		

מפתח יישובים במועצות אזוריות, לפי סדר אלף-ביתי, 2007 (המשך)

יישובים במועצה האזורית		מועצה אזורית		
צורת יישוב	סמל היישוב	שם היישוב	סמל	שם וכתובת מרכז המועצה
קיבוץ	4003	אל-רום	71	גולן (המשך) קצרין 12400
מושב שיתופי	4017	אלוני הבשן		
מושב (לרבות כפרי שיתופי)	4002	אלי-עד		
מושב (לרבות כפרי שיתופי)	4012	אניעם		
קיבוץ	4301	אפיק		
יישוב קהילתי	4015	בני יהודה		
מושב (לרבות כפרי שיתופי)	4021	גבעת יואב		
קיבוץ	4022	גשור		
יישוב קהילתי	4026	חד-נס		
יישוב קהילתי	4005	חספין		
מושב שיתופי	4007	יונתן		
מושב (לרבות כפרי שיתופי)	4028	כנף		
קיבוץ	4004	כפר חרוב		
קיבוץ	4204	מבוא חמה		
קיבוץ	4019	מיצר		
מושב (לרבות כפרי שיתופי)	4008	מעלה גמלא		
קיבוץ	4101	מרום גולן		
מושב (לרבות כפרי שיתופי)	4551	נאות גולן		
מושב (לרבות כפרי שיתופי)	4304	נוב		
מושב (לרבות כפרי שיתופי)	4303	נווה אטי"ב		
קיבוץ	4014	נטור		
קיבוץ	4503	עין זיוון		
מושב (לרבות כפרי שיתופי)	4025	קדמת צבי		
יישוב קהילתי	4024	קלע		
מושב שיתופי	4006	קשת		
מושב (לרבות כפרי שיתופי)	4702	רמות		
מושב שיתופי	4701	רמת מגשימים		
מושב (לרבות כפרי שיתופי)	4009	שעל		
יישוב עירוני, יהודי	3604	אלון שבות	76	גוש עציון אלון שבות ד"נ צפון יהודה 90433
יישוב קהילתי	3618	אלעזר		
יישוב קהילתי	3754	אספר		
יישוב קהילתי	3794	בת עין		
יישוב קהילתי	3603	הר גילה		
קיבוץ	3488	כפר עציון		
יישוב קהילתי	3766	כרמי צור		
קיבוץ	3561	מגדל עוז		
יישוב קהילתי	3653	מעלה עמוס		
יישוב קהילתי	3725	נווה דניאל		
יישוב קהילתי	3726	נוקדים		
יישוב קהילתי	3781	קדר		
קיבוץ	3602	ראש צורים		
יישוב קהילתי	3563	תקוע		
יישוב כפרי אחר, יהודי	1050	בית חשמונאי		
מושב (לרבות כפרי שיתופי)	0301	בית עוזיאל		
קיבוץ	0370	גזר		
יישוב כפרי אחר, יהודי	1103	גני הדר		
מושב (לרבות כפרי שיתופי)	0862	גני יוחנן		
קיבוץ	0160	חולדה		
מושב (לרבות כפרי שיתופי)	0064	יד רמב"ם		
מושב (לרבות כפרי שיתופי)	0759	יציץ		
מושב (לרבות כפרי שיתופי)	0828	ישרש		
מושב (לרבות כפרי שיתופי)	0177	כפר ביל"ו		
מושב (לרבות כפרי שיתופי)	2010	כפר בן נון		
מושב (לרבות כפרי שיתופי)	0743	כפר שמואל		
יישוב כפרי אחר, יהודי	1264	כרמי יוסף		
מושב (לרבות כפרי שיתופי)	0757	מצליח		
מושב (לרבות כפרי שיתופי)	0670	משמר איילון		
קיבוץ	0563	משמר דוד		
יישוב עירוני, יהודי	1333	נוף איילון		
קיבוץ	0158	נען		
קיבוץ	0435	נצר סרני		
מושב (לרבות כפרי שיתופי)	0610	סתרייה		
מושב (לרבות כפרי שיתופי)	0711	עזריה		
מושב (לרבות כפרי שיתופי)	0838	פדיה		

מפתח יישובים במועצות אזוריות, לפי סדר אלף-ביתי, 2007 (המשך)

יישובים במועצה האזורית			מועצה אזורית	
צורת יישוב	סמל היישוב	שם היישוב	סמל	שם וכתובת מרכז המועצה
מושב (לרבות כפרי שיתופי)	0839	פתחיה	30	גזר (המשך) בית חשמונאי ד"נ שמשון 99789
מושב (לרבות כפרי שיתופי)	0735	רמות מאיר		
קיבוץ	0856	שעלבים		
מושב (לרבות כפרי שיתופי)	0159	בית חנן	27	גן רוזה עיינות דואר עיינות 70490
מושב (לרבות כפרי שיתופי)	0202	בית עובד		
מושב (לרבות כפרי שיתופי)	0853	גאליה		
מושב (לרבות כפרי שיתופי)	0311	גן שורק		
מושב (לרבות כפרי שיתופי)	0582	כפר הנגיד		
מושב (לרבות כפרי שיתופי)	0174	נטעים		
יישוב מוסדי, יהודי	0156	עיינות		
קיבוץ	0597	פלמחים		
קיבוץ	0716	אייל	20	דרום השרון כפר מל"ל דואר הוד השרון 45100
מושב (לרבות כפרי שיתופי)	0841	אלישמע		
יישוב מוסדי, יהודי	1076	בית ברל		
קיבוץ	0870	גבעת השלושה		
מושב (לרבות כפרי שיתופי)	0207	גבעת ח"ן		
מושב (לרבות כפרי שיתופי)	0239	גן חיים		
יישוב כפרי אחר, יהודי	0218	גני עם		
יישוב כפרי אחר, יהודי	0128	גת רימון		
מושב (לרבות כפרי שיתופי)	0717	חגור		
קיבוץ	0355	חורשים		
מושב (לרבות כפרי שיתופי)	0718	ירחיב		
מושב (לרבות כפרי שיתופי)	0183	ירקונה		
מושב (לרבות כפרי שיתופי)	0098	כפר מל"ל		
יישוב כפרי אחר, יהודי	0249	כפר סירקין		
מושב (לרבות כפרי שיתופי)	0722	מגשימים		
מושב (לרבות כפרי שיתופי)	0230	מעש		
יישוב עירוני, יהודי	1315	מתן		
מושב (לרבות כפרי שיתופי)	0686	נווה ימין		
מושב (לרבות כפרי שיתופי)	0858	נווה ירק		
קיבוץ	0705	נחשונים		
קיבוץ	0808	ניר אליהו		
יישוב קהילתי	1236	נרית		
מושב (לרבות כפרי שיתופי)	2035	עדנים		
קיבוץ	0871	עינת		
מושב (לרבות כפרי שיתופי)	0198	צופית		
יישוב כפרי אחר, יהודי	1345	צור יצחק		
מושב שיתופי	1148	צור נתן		
קיבוץ	0184	רמת הכובש		
יישוב כפרי אחר, יהודי	0206	רמות השבים		
מושב (לרבות כפרי שיתופי)	0284	שדה ורבורג		
מושב (לרבות כפרי שיתופי)	2015	שדי חמד		
מושב (לרבות כפרי שיתופי)	2052	אביטל		
מושב (לרבות כפרי שיתופי)	0113	אדירים		
יישוב כפרי אחר, יהודי	1108	אומן		
קיבוץ	0095	בית אלפא		
קיבוץ	0242	בית השיטה		
מושב (לרבות כפרי שיתופי)	0141	ברק		
קיבוץ	0086	גבע		
מושב (לרבות כפרי שיתופי)	0145	גדיש		
יישוב כפרי אחר, יהודי	0442	גדעונה		
יישוב עירוני, יהודי	1274	גן נר		
מושב (לרבות כפרי שיתופי)	0146	דבורה		
יישוב כפרי אחר, יהודי	1110	חבר		
קיבוץ	0090	חפצי-בה		
יישוב כפרי אחר, לא-יהודי	0497	טייבה (בעמק)		
יישוב כפרי אחר, לא-יהודי	0547	טמרה (יזרעאל)		
קיבוץ	0452	יזרעאל		
יישוב קהילתי	1117	יעל		
מושב (לרבות כפרי שיתופי)	0085	כפר יחזקאל		
מושב (לרבות כפרי שיתופי)	1155	מגן שאול		
מושב שיתופי	0269	מולדת		
יישוב עירוני, לא-יהודי	0635	מוקייבלה		
מושב (לרבות כפרי שיתופי)	2054	מיטב		
מושב (לרבות כפרי שיתופי)	0164	מלאה		

מפתח יישובים במועצות אזוריות, לפי סדר אלף-ביתי, 2007 (המשך)

יישובים במועצה האזורית			מועצה אזורית	
צורת יישוב	סמל היישוב	שם היישוב	סמל	שם וכתובת מרכז המועצה
יישוב קהילתי	3764	חגי	78	הר חברון (המשך) עתניאל ד"ר הר חברון 90407
יישוב קהילתי	3743	טנא		
מושב שיתופי	3656	כרמל		
מושב שיתופי	3657	מעון		
מושב שיתופי	3745	מצדות יהודה		
יישוב קהילתי	3724	נגוהות		
יישוב קהילתי	3756	סוסיה		
יישוב קהילתי	3748	עתניאל		
יישוב קהילתי	3723	פני חבר		
יישוב קהילתי	3784	שמעה		
מושב שיתופי	3719	תלם		
יישוב עירוני, לא-יהודי	0652	אבטין	12	זבולון דואר כפר המכבי 30030
יישוב מוסדי, יהודי	0882	אורנים		
קיבוץ	0278	אווה		
יישוב כפרי אחר, לא-יהודי	1321	ח'ואלד		
קיבוץ	0096	יגור		
יישוב כפרי אחר, יהודי	0220	כפר ביאליק		
קיבוץ	0254	כפר המכבי		
יישוב מוסדי, יהודי	0890	כפר הנוער הדתי		
מושב (לרבות כפרי שיתופי)	0112	כפר חסידים א'		
יישוב כפרי אחר, יהודי	0889	כפר חסידים ב'		
יישוב עירוני, יהודי	1284	נופית		
קיבוץ	0178	רמת יוחנן		
קיבוץ	0237	שער העמקים		
קיבוץ	1126	אילות	53	חבל אילות קיבוץ יטבתה ד"ר אילות 88820
קיבוץ	1248	אליפז		
קיבוץ	1129	גרופית		
קיבוץ	1158	יהל		
קיבוץ	0866	יטבתה		
קיבוץ	1255	לוטן		
קיבוץ	1197	נאות סמדר		
קיבוץ	1279	נווה חריף		
קיבוץ	1156	סמר		
קיבוץ	1052	קטורה		
יישוב קהילתי	1266	שחרות		
מושב (לרבות כפרי שיתופי)	0571	בית גמליאל	29	חבל יבנה ד"ר אבטח 79860
יישוב מוסדי, יהודי	0848	בית רבן		
מושב (לרבות כפרי שיתופי)	0760	בן זכאי		
מושב שיתופי	0592	בני דרום		
יישוב מוסדי, יהודי	1094	כרם יבנה (ישיבה)		
מושב שיתופי	0720	ניר גלים		
קיבוץ	0334	קבוצת יבנה		
מושב (לרבות כפרי שיתופי)	0804	אחיסמך	25	חבל מודיעין מרכז שוהם ד"ר רמלה 73100
קיבוץ	0450	בארות יצחק		
מושב (לרבות כפרי שיתופי)	0784	בית נחמיה		
מושב (לרבות כפרי שיתופי)	0604	בית עריף		
יישוב מוסדי, יהודי	1084	בן שמן (כפר נוער)		
מושב (לרבות כפרי שיתופי)	2013	בן שמן (מושב)		
מושב (לרבות כפרי שיתופי)	0448	בני עטרות		
מושב (לרבות כפרי שיתופי)	2038	ברקת		
מושב (לרבות כפרי שיתופי)	0802	גבעת כ"ח		
מושב (לרבות כפרי שיתופי)	0863	גינתון		
מושב (לרבות כפרי שיתופי)	0745	גמזו		
מושב (לרבות כפרי שיתופי)	0618	חדיד		
מושב (לרבות כפרי שיתופי)	0663	טירת יהודה		
מושב שיתופי	0707	כפר דניאל		
מושב (לרבות כפרי שיתופי)	0673	כפר טרומן		
מושב (לרבות כפרי שיתופי)	1166	כפר רות		
יישוב כפרי אחר, יהודי	0088	כרם בן שמן		
יישוב עירוני, יהודי	1310	לפי"ד		
יישוב קהילתי	1141	מבוא מודיעים		
מושב (לרבות כפרי שיתופי)	0606	מזור		
יישוב קהילתי	0257	נופך		
יישוב עירוני, יהודי	0449	נחלים		

מפתח יישובים במועצות אזוריות, לפי סדר אלף-ביתי, 2007 (המשך)

יישובים במועצה האזורית			מועצה אזורית	
צורת יישוב	סמל היישוב	שם היישוב	סמל	שם וכתובת מרכז המועצה
מושב (לרבות כפרי שיתופי)	0616	רינתיה	25	חבל מודיעין (המשך)
מושב (לרבות כפרי שיתופי)	1165	שילת		
מושב (לרבות כפרי שיתופי)	0747	בית שקמה	36	חוף אשקלון 78100 אשקלון
מושב (לרבות כפרי שיתופי)	0746	ברכיה		
יישוב כפרי אחר, יהודי	1323	בת הדר		
קיבוץ	0342	גברעם		
מושב (לרבות כפרי שיתופי)	0706	גיאה		
מושב (לרבות כפרי שיתופי)	0726	הודייה		
קיבוץ	0584	זיקים		
מושב (לרבות כפרי שיתופי)	0820	חלץ		
קיבוץ	0358	יד מרדכי		
מושב (לרבות כפרי שיתופי)	0824	כוכב מיכאל		
יישוב מוסדי, יהודי	0107	כפר סילבר		
קיבוץ	0768	כרמייה		
מושב (לרבות כפרי שיתופי)	0573	מבקיעים		
מושב (לרבות כפרי שיתופי)	0791	משען		
יישוב כפרי אחר, יהודי	0351	ניצן		
יישוב עירוני, יהודי	1419	ניצן ב'		
קיבוץ	0359	ניצנים		
מושב (לרבות כפרי שיתופי)	0699	ניר ישראל		
מושב (לרבות כפרי שיתופי)	1242	נתיב העשרה		
מושב שיתופי	0744	תלמי יפה		
קיבוץ	0317	בית אורן	15	חוף הכרמל עין כרמל ד"נ חוף הכרמל 30860
מושב (לרבות כפרי שיתופי)	0800	בית חנניה		
יישוב מוסדי, יהודי	0212	בית צבי		
מושב (לרבות כפרי שיתופי)	0033	בת שלמה		
מושב (לרבות כפרי שיתופי)	0683	גבע כרמל		
מושב (לרבות כפרי שיתופי)	0738	דור		
מושב שיתופי	0675	הבונים		
קיבוץ	0434	החותרים		
יישוב מוסדי, יהודי	0427	כפר גלים		
מושב (לרבות כפרי שיתופי)	0580	כרם מהר"ל		
יישוב מוסדי, יהודי	0102	מאיר שפיה		
מושב (לרבות כפרי שיתופי)	0689	מגדים		
קיבוץ	0694	מעגן מיכאל		
קיבוץ	0290	מעין צבי		
קיבוץ	0312	נווה ים		
קיבוץ	0433	נחשולים		
מושב שיתופי	0769	ניר עציון		
מושב (לרבות כפרי שיתופי)	0810	עופר		
מושב (לרבות כפרי שיתופי)	0687	עין איילה		
יישוב קהילתי	0074	עין הוד		
יישוב כפרי אחר, לא-יהודי	1320	עין חוד		
קיבוץ	0426	עין כרמל		
יישוב עירוני, יהודי	0053	עתלית		
מושב (לרבות כפרי שיתופי)	0612	צרופה		
יישוב עירוני, יהודי	1167	קיסריה		
קיבוץ	0327	שדות ים		
מושב (לרבות כפרי שיתופי)	0446	אודים	19	חוף השרון דואר שפיים 60990
יישוב כפרי אחר, יהודי	1324	ארסוף		
מושב (לרבות כפרי שיתופי)	0288	בית יהושע		
מושב (לרבות כפרי שיתופי)	0418	בני ציון		
מושב (לרבות כפרי שיתופי)	0389	בצרה		
קיבוץ	0346	גליל ים		
קיבוץ	0842	געש		
יישוב כפרי אחר, יהודי	1024	חרוצים		
קיבוץ	0417	יקום		
מושב (לרבות כפרי שיתופי)	0316	כפר נטר		
מושב (לרבות כפרי שיתופי)	0247	רשפון		
קיבוץ	0232	שפיים		
קיבוץ	0287	תל יצחק		
יישוב כפרי אחר, לא-יהודי	1339	אל-עזי	35	יואב מסמיה ד"נ שקמים 79835
קיבוץ	0619	בית גוברין		
קיבוץ	0016	בית ניר		
קיבוץ	0393	גלאון		

מפתח יישובים במועצות אזוריות, לפי סדר אלף-ביתי, 2007 (המשך)

יישובים במועצה האזורית			מועצה אזורית	
צורת יישוב	סמל היישוב	שם היישוב	סמל	שם וכתובת מרכז המועצה
קיבוץ	0340	גת (קיבוץ)	35	יואב (המשך) מסמיה ד"נ שקמים 79835
יישוב כפרי אחר, יהודי	1133	ורדון		
מושב (לרבות כפרי שיתופי)	0888	כפר הרי"ף		
קיבוץ	0274	כפר מנחם		
קיבוץ	0315	נגבה		
מושב (לרבות כפרי שיתופי)	2045	נחלה		
מושב (לרבות כפרי שיתופי)	2046	סגולה		
יישוב מוסדי, יהודי	0392	קדמה		
קיבוץ	0564	רבדים		
קיבוץ	0293	שדה יואב		
מושב שיתופי	0386	בני דרור		
מושב (לרבות כפרי שיתופי)	0379	גאולים		
יישוב כפרי אחר, יהודי	0549	גנות הדר		
מושב (לרבות כפרי שיתופי)	0162	חירות		
מושב (לרבות כפרי שיתופי)	0753	ינוב		
יישוב כפרי אחר, יהודי	1044	יעף		
מושב (לרבות כפרי שיתופי)	0187	כפר הס		
מושב (לרבות כפרי שיתופי)	0170	כפר יעבץ		
יישוב מוסדי, יהודי	0875	כפר עבודה		
מושב (לרבות כפרי שיתופי)	0425	משמרת		
יישוב עירוני, יהודי	0447	נורדייה		
מושב (לרבות כפרי שיתופי)	0851	ניצני עוז		
מושב (לרבות כפרי שיתופי)	0837	עזריאל		
מושב (לרבות כפרי שיתופי)	0157	עין ורד		
יישוב כפרי אחר, יהודי	0880	עין שריד		
מושב (לרבות כפרי שיתופי)	0767	פורת		
יישוב עירוני, יהודי	0276	צור משה		
מושב (לרבות כפרי שיתופי)	0661	שער אפרים		
מושב (לרבות כפרי שיתופי)	2002	תנבות		
מושב (לרבות כפרי שיתופי)	0821	אחוזם	50	לכיש נהורה ד"נ לכיש דרום 79340
מושב שיתופי	0023	אמציה		
מושב (לרבות כפרי שיתופי)	0044	זוהר		
מושב (לרבות כפרי שיתופי)	0775	יד נתן		
מושב (לרבות כפרי שיתופי)	0024	לכיש		
מושב (לרבות כפרי שיתופי)	2030	מנוחה		
יישוב כפרי אחר, יהודי	0309	נהורה		
מושב (לרבות כפרי שיתופי)	0055	נוגה		
מושב (לרבות כפרי שיתופי)	0011	נר ח"ן		
מושב (לרבות כפרי שיתופי)	0032	עוצם		
מושב (לרבות כפרי שיתופי)	0036	שדה דוד		
מושב (לרבות כפרי שיתופי)	0018	שדה משה		
מושב (לרבות כפרי שיתופי)	0007	שחר		
מושב (לרבות כפרי שיתופי)	1233	שקף		
מושב (לרבות כפרי שיתופי)	0814	תלמים		
מושב (לרבות כפרי שיתופי)	0730	אליפלט		
מושב (לרבות כפרי שיתופי)	1253	אמנון		
מושב (לרבות כפרי שיתופי)	0322	בית הלל		
מושב (לרבות כפרי שיתופי)	2063	דישון		
מושב (לרבות כפרי שיתופי)	2009	יובל		
יישוב כפרי אחר, יהודי	1252	כורזים		
מושב (לרבות כפרי שיתופי)	1210	כחל		
יישוב קהילתי	1285	כרכום		
מושב (לרבות כפרי שיתופי)	0843	מרגליות		
מושב (לרבות כפרי שיתופי)	0732	משמר הירדן		
מושב (לרבות כפרי שיתופי)	0372	רמות נפתלי		
מושב (לרבות כפרי שיתופי)	0324	שאר ישוב		
מושב (לרבות כפרי שיתופי)	0861	שדה אליעזר		
יישוב כפרי אחר, יהודי	0682	אליקים	55	מבואות החרמון ד"נ גליל עליון 12000 צומת כוח
קיבוץ	0703	גבעת עוז		
קיבוץ	0369	גלעד (אבן יצחק)		
קיבוץ	0300	דלייה		
קיבוץ	0250	הזורע		
מושב (לרבות כפרי שיתופי)	0241	יקנעם (מושבה)		
קיבוץ	0586	מגידו		
יישוב כפרי אחר, יהודי	0682	אליקים	13	מגידו עפולה 18120 רמת השופט
קיבוץ	0703	גבעת עוז		
קיבוץ	0369	גלעד (אבן יצחק)		
קיבוץ	0300	דלייה		
קיבוץ	0250	הזורע		
מושב (לרבות כפרי שיתופי)	0241	יקנעם (מושבה)		
קיבוץ	0586	מגידו		

מפתח יישובים במועצות אזוריות, לפי סדר אלף-ביתי, 2007 (המשך)

יישובים במועצה האזורית		מועצה אזורית				
צורת יישוב	סמל היישוב	שם היישוב	סמל	שם וכתובת מרכז המועצה		
מושב (לרבות כפרי שיתופי)	2029	מדרך עוז	13	מגידו (המשך) עפולה 18120 רמת השופט		
קיבוץ	0130	משמר העמק				
יישוב כפרי אחר, יהודי	0367	עין העמק				
קיבוץ	0270	עין השופט				
קיבוץ	0445	רמות מנשה				
קיבוץ	0335	רמת השופט				
קיבוץ	3556	אלמוג	74	מגילות ים-המלח		
קיבוץ	3645	בית הערבה				
מושב (לרבות כפרי שיתופי)	3639	ורד יריחו				
קיבוץ	3610	מצפה שלם				
קיבוץ	3601	קליה				
קיבוץ	1068	אדמית	04	מטה אשר עכו 24120		
מושב (לרבות כפרי שיתופי)	0785	אחיהוד				
קיבוץ	0294	אילון				
קיבוץ	0313	אפק				
יישוב קהילתי	1256	אשרת				
מושב (לרבות כפרי שיתופי)	0559	בוסתן הגליל				
קיבוץ	0572	בית העמק				
מושב (לרבות כפרי שיתופי)	0712	בן עמי				
מושב (לרבות כפרי שיתופי)	0589	בצת				
קיבוץ	0463	געתון				
קיבוץ	0574	גשר הזיו				
קיבוץ	0280	חניתה				
קיבוץ	0409	יחיעם				
קיבוץ	0575	יסעור				
קיבוץ	0576	כברי				
יישוב קהילתי	1183	כליל				
קיבוץ	0297	כפר מסריק				
קיבוץ	0579	כפר ראש הנקרה				
קיבוץ	0595	לוחמי הגיטאות				
מושב (לרבות כפרי שיתופי)	0674	לימן				
קיבוץ	0325	מצובה				
יישוב כפרי אחר, לא-יהודי	1143	נס עמים				
מושב (לרבות כפרי שיתופי)	0792	נתיב השיירה				
קיבוץ	0454	סער				
קיבוץ	0376	עברון				
קיבוץ	0289	עין המפרץ				
מושב (לרבות כפרי שיתופי)	0708	עמקה				
יישוב כפרי אחר, לא-יהודי	1246	עראמשה*				
מושב שיתופי	0390	רגבה				
מושב שיתופי	0282	שבי ציון				
יישוב עירוני, לא-יהודי	0658	שיח' דבון				
קיבוץ	0432	שמרת				
יישוב קהילתי	3575	בית חורון	73	מטה בנימין פסגות ד"נ הרי ירושלים 90867		
יישוב עירוני, יהודי	3763	גבע בנימין				
יישוב קהילתי	3644	גבעון החדשה				
יישוב קהילתי	3747	דולב				
יישוב קהילתי	3573	חלמיש				
יישוב עירוני, יהודי	3770	חשמונאים				
יישוב עירוני, יהודי	3788	טלמון				
יישוב קהילתי	3564	כוכב השחר				
יישוב עירוני, יהודי	3779	כוכב יעקב				
יישוב עירוני, יהודי	3638	כפר אדומים				
יישוב עירוני, יהודי	3796	כפר האורנים				
מושב שיתופי	3709	מבוא חורון				
יישוב קהילתי	3752	מעלה לבונה				
יישוב קהילתי	3651	מעלה מכמש				
יישוב קהילתי	3576	מצפה יריחו				
מושב שיתופי	3648	מתתיהו				
יישוב קהילתי	3767	נחליאל				
יישוב קהילתי	3655	ניל"י				
יישוב כפרי אחר, יהודי	3787	נעלה				
יישוב קהילתי	3658	עטרת				
יישוב עירוני, יהודי	3765	עלי				

מפתח יישובים במועצות אזוריות, לפי סדר אלף-ביתי, 2007 (המשך)

יישובים במועצה האזורית			מועצה אזורית	
צורת יישוב	סמל היישוב	שם היישוב	סמל	שם וכתובת מרכז המועצה
יישוב קהילתי	3715	עלמון	73	מטה בנימין (המשך) פסגות ד"נ הרי ירושלים 90867
יישוב עירוני, יהודי	3617	עפרה		
יישוב קהילתי	3659	פסגות		
יישוב קהילתי	3565	רימונים		
יישוב עירוני, יהודי	3641	שילה		
מושב (לרבות כפרי שיתופי)	1070	אביעזר	26	מטה יהודה בית שמש 99100
מושב (לרבות כפרי שיתופי)	0783	אבן ספיר		
מושב (לרבות כפרי שיתופי)	1123	אדרת		
מושב (לרבות כפרי שיתופי)	0780	אורה		
יישוב מוסדי, יהודי	0886	איתנים		
מושב (לרבות כפרי שיתופי)	0740	אשתאול		
מושב (לרבות כפרי שיתופי)	0710	בית זית		
מושב (לרבות כפרי שיתופי)	0751	בית מאיר		
מושב (לרבות כפרי שיתופי)	0672	בית נקופה		
מושב (לרבות כפרי שיתופי)	0864	בקוע		
מושב (לרבות כפרי שיתופי)	0823	בר גיורא		
מושב (לרבות כפרי שיתופי)	0787	גבעת יערים		
מושב (לרבות כפרי שיתופי)	0919	גבעת ישעיהו		
יישוב מוסדי, יהודי	0566	גבעת שמש		
יישוב כפרי אחר, יהודי	1043	גיזו		
מושב (לרבות כפרי שיתופי)	0039	גפן		
יישוב מוסדי, לא-יהודי	0493	דייר ראפאת		
קיבוץ	0464	הראל		
מושב (לרבות כפרי שיתופי)	0799	זכריה		
מושב (לרבות כפרי שיתופי)	0816	זנוח		
מושב (לרבות כפרי שיתופי)	0462	טל שחר		
מושב שיתופי	1134	יד השמונה		
יישוב מוסדי, יהודי	1144	ידידה		
מושב (לרבות כפרי שיתופי)	0805	ישעי		
מושב (לרבות כפרי שיתופי)	0859	כסלון		
מושב (לרבות כפרי שיתופי)	0364	כפר אוריה		
מושב (לרבות כפרי שיתופי)	0052	לזית		
מושב שיתופי	0771	מבוא ביתר		
יישוב כפרי אחר, יהודי	0208	מוצא עילית		
מושב (לרבות כפרי שיתופי)	0776	מחסיה		
מושב (לרבות כפרי שיתופי)	0822	מטע		
מושב (לרבות כפרי שיתופי)	0742	מסילת ציון		
קיבוץ	0286	מעלה החמישה		
מושב שיתופי	0405	נווה אילן		
מושב (לרבות כפרי שיתופי)	1071	נווה מיכאל		
יישוב כפרי אחר, יהודי	1259	נווה שלום		
מושב (לרבות כפרי שיתופי)	0059	נחושה		
מושב (לרבות כפרי שיתופי)	0809	נחם		
קיבוץ	0777	נחשון		
יישוב קהילתי	1254	נטף		
מושב (לרבות כפרי שיתופי)	0825	נס הרים		
קיבוץ	0693	נתיב הל"ה		
מושב (לרבות כפרי שיתופי)	0794	עגור		
יישוב מוסדי, יהודי	1056	עין כרם-בי"ס חקלאי		
יישוב עירוני, לא-יהודי	0521	עין נקובא		
יישוב כפרי אחר, לא-יהודי	0514	עין ראפה		
מושב (לרבות כפרי שיתופי)	0779	עמינדב		
קיבוץ	0465	צובה		
יישוב עירוני, יהודי	1113	צור הדסה		
מושב (לרבות כפרי שיתופי)	0796	צלפון		
מושב (לרבות כפרי שיתופי)	1079	צפרירים		
קיבוץ	0567	צרעה		
יישוב מוסדי, יהודי	2039	קריית יערים (מוסד)		
קיבוץ	0078	קריית ענבים		
מושב (לרבות כפרי שיתופי)	0460	רמת רזיאל		
קיבוץ	0127	רמת רחל		
מושב (לרבות כפרי שיתופי)	0027	שדות מיכה		
מושב (לרבות כפרי שיתופי)	0741	שואבה		
מושב שיתופי	0456	שורש		

מפתח יישובים במועצות אזוריות, לפי סדר אלף-ביתי, 2007 (המשך)

יישובים במועצה האזורית			מועצה אזורית	
צורת יישוב	סמל היישוב	שם היישוב	סמל	שם וכתובת מרכז המועצה
יישוב כפרי אחר, יהודי מושב (לרבות כפרי שיתופי) מושב (לרבות כפרי שיתופי) מושב (לרבות כפרי שיתופי)	1114 0010 0752 0778	שריגים (לי-און) תירוש תעוז תרום	26	מטה יהודה (המשך) בית שמש 99100
יישוב כפרי אחר, לא-יהודי יישוב כפרי אחר, לא-יהודי יישוב מוסדי, יהודי קיבוץ מושב (לרבות כפרי שיתופי) קיבוץ קיבוץ מושב (לרבות כפרי שיתופי) קיבוץ מושב (לרבות כפרי שיתופי) קיבוץ מושב שיתופי יישוב כפרי אחר, לא-יהודי קיבוץ קיבוץ קיבוץ מושב (לרבות כפרי שיתופי) קיבוץ קיבוץ מושב (לרבות כפרי שיתופי) יישוב מוסדי, יהודי מושב (לרבות כפרי שיתופי)	2024 1316 0868 0617 0225 0072 0310 0189 0715 2055 0375 1128 0649 0344 0648 0213 0223 0139 0444 2008 0921 2003	אום אל-קוטוף אל-עריאן אלוני יצחק ברקאי גן השומרון גן שמואל כפר גליקסון כפר פינס להבות חביבה מאור מגל מי עמי מייסר מענית מצר משמרות עין עירון עין שמר רגבים שדה יצחק שער מנשה תלמי אלעזר	14	מנשה חדרה 38100
יישוב קהילתי מושב (לרבות כפרי שיתופי) מושב (לרבות כפרי שיתופי) מושב (לרבות כפרי שיתופי) יישוב כפרי אחר, יהודי יישוב קהילתי יישוב קהילתי מושב (לרבות כפרי שיתופי) מושב (לרבות כפרי שיתופי) מושב (לרבות כפרי שיתופי) מושב (לרבות כפרי שיתופי) מושב (לרבות כפרי שיתופי) מושב (לרבות כפרי שיתופי) מושב (לרבות כפרי שיתופי) יישוב קהילתי יישוב קהילתי מושב (לרבות כפרי שיתופי) מושב (לרבות כפרי שיתופי) מושב (לרבות כפרי שיתופי) מושב (לרבות כפרי שיתופי) מושב (לרבות כפרי שיתופי) מושב (לרבות כפרי שיתופי) מושב (לרבות כפרי שיתופי) מושב (לרבות כפרי שיתופי)	1220 1081 0603 0755 1219 1206 1208 0662 0795 1130 1173 1205 0570 1184 1314 1147 0892 0813 0281 0774 0614 1045	אברים אבן מנחם אלקוש גורן גורנות הגליל גיתה הילה חוסן יערה כפר רוזנואלד (זרעית) לפידות מנות מעונה מתת נווה זיו נטועה עבדון עין יעקב פקיעין חדשה צוריאל שומרה שתולה	52	מעלה יוסף נהרייה 22100 מרכז גרנות
מושב (לרבות כפרי שיתופי) מושב שיתופי מושב (לרבות כפרי שיתופי) יישוב כפרי אחר, יהודי יישוב קהילתי מושב (לרבות כפרי שיתופי) מושב (לרבות כפרי שיתופי) מושב (לרבות כפרי שיתופי) מושב (לרבות כפרי שיתופי) מושב (לרבות כפרי שיתופי) מושב (לרבות כפרי שיתופי) מושב (לרבות כפרי שיתופי) מושב (לרבות כפרי שיתופי) מושב (לרבות כפרי שיתופי) יישוב קהילתי מושב (לרבות כפרי שיתופי) מושב (לרבות כפרי שיתופי) מושב (לרבות כפרי שיתופי) מושב (לרבות כפרי שיתופי) יישוב קהילתי מושב (לרבות כפרי שיתופי) מושב (לרבות כפרי שיתופי) מושב (לרבות כפרי שיתופי) מושב (לרבות כפרי שיתופי) מושב (לרבות כפרי שיתופי)	1115 1294 1064 0368 1191 1067 0431 1047 1214 1229 0609 1297 0605 0664 1230 0607	אביבים אור הגנוז אמירים בירייה בר יוחאי דוב"ב דלתון חזון טפחות כלנית כפר חושן כפר חנניה כפר שמאי כרם בן זמרה לבנים מירון	02	מרום הגליל מירון ד"נ מרום הגליל 13910

מפתח יישובים במועצות אזוריות, לפי סדר אלף-ביתי, 2007 (המשך)

יישובים במועצה האזורית		מועצה אזורית	
צורת יישוב	סמל היישוב	שם היישוב	סמל
מרום הגליל (המשך)			
יישוב כפרי אחר, לא-יהודי	0546	עין אל-אסד	02
מושב (לרבות כפרי שיתופי)	0688	עלמה	
יישוב קהילתי	1212	עמוקה	
קיבוץ	0599	פרוד	
יישוב כפרי אחר, לא-יהודי	0540	ריחאנייה	
מושב (לרבות כפרי שיתופי)	0527	שזור	
מושב (לרבות כפרי שיתופי)	0846	שפר	
מרחבים			
מושב (לרבות כפרי שיתופי)	0071	אשבול	42
יישוב מוסדי, יהודי	2021	אשל הנשיא	
מושב (לרבות כפרי שיתופי)	0762	בטחה	
מושב (לרבות כפרי שיתופי)	0736	גילת	
יישוב כפרי אחר, יהודי	1080	מבועים	
מושב (לרבות כפרי שיתופי)	0748	מסלול	
מושב (לרבות כפרי שיתופי)	2047	ניר משה	
מושב (לרבות כפרי שיתופי)	2048	ניר עקיבא	
מושב (לרבות כפרי שיתופי)	0750	פדויים	
מושב (לרבות כפרי שיתופי)	0749	פטיש	
מושב (לרבות כפרי שיתופי)	2059	פעמי תש"ז	
מושב (לרבות כפרי שיתופי)	0414	קלחים	
מושב (לרבות כפרי שיתופי)	0789	רנן	
מושב (לרבות כפרי שיתופי)	2049	שדה צבי	
מושב (לרבות כפרי שיתופי)	2050	תלמי ביל"ו	
מושב (לרבות כפרי שיתופי)	0709	תפרח	
משגב			
יישוב קהילתי	1275	אבטליון	56
קיבוץ	1276	אשבל	
יישוב קהילתי	1188	אשחר	
יישוב קהילתי	1204	גילון	
יישוב כפרי אחר, לא-יהודי	1317	דמיידה	
יישוב קהילתי	1203	הררית	
יישוב כפרי אחר, לא-יהודי	1332	חוסנייה	
יישוב קהילתי	1272	חלוץ	
יישוב קהילתי	1209	חרשים	
יישוב קהילתי	1181	טל-אל	
יישוב קהילתי	1226	יובלים	
מושב שיתופי	1112	יודפת	
מושב (לרבות כפרי שיתופי)	1138	יעד	
יישוב כפרי אחר, לא-יהודי	1331	כמאנה	
יישוב קהילתי	1201	כמון	
יישוב כפרי אחר, יהודי	1207	לבון	
קיבוץ	1171	לוטם	
קיבוץ	1163	מורן	
יישוב קהילתי	1178	מורשת	
יישוב קהילתי	1202	מכמנים	
מושב (לרבות כפרי שיתופי)	1174	מנוף	
יישוב קהילתי	1222	מצפה אבי"ב	
יישוב עירוני, לא-יהודי	1245	סלמה	
יישוב כפרי אחר, לא-יהודי	1335	ערב אל נעים	
יישוב קהילתי	1180	צביה	
יישוב קהילתי	1221	צורית	
יישוב קהילתי	1179	קורנית	
יישוב כפרי אחר, לא-יהודי	1334	ראס אל-עין	
יישוב קהילתי	1228	רקפת	
יישוב קהילתי	0917	שגב	
מושב שיתופי	1235	שורשים	
יישוב קהילתי	1160	שכניה	
קיבוץ	1172	תובל	
נחל שורק			
מושב (לרבות כפרי שיתופי)	2033	בית חלקיה	31
מושב (לרבות כפרי שיתופי)	0588	בני ראם	
קיבוץ	0363	חפץ חיים	
יישוב עירוני, יהודי	0577	יד בנימין	
מושב שיתופי	0440	יסודות	
עמק הירדן			
קיבוץ	0330	אלומות	06
מושב (לרבות כפרי שיתופי)	1125	אלמגור	
קיבוץ	0176	אפיקים	
קיבוץ	0199	אשדות יעקב (איחוד)	

מפתח יישובים במועצות אזוריות, לפי סדר אלף-ביתי, 2007 (המשך)

יישובים במועצה האזורית		מועצה אזורית		
צורת יישוב	סמל היישוב	שם היישוב	סמל	שם וכתובת מרכז המועצה
קיבוץ	0188	אשדות יעקב (מאוחד)	06	עמק הירדן (המשך) ד"נ עמק הירדן 15132
קיבוץ	0143	בית זרע		
קיבוץ	0262	גינזור		
קיבוץ	0062	דגניה א'		
קיבוץ	0079	דגניה ב'		
קיבוץ	0702	האון		
קיבוץ	0374	חוקוק		
קיבוץ	0057	כנרת (קבוצה)		
יישוב כפרי אחר, יהודי	0063	כנרת (מושבה)		
קיבוץ	0263	מסדה		
קיבוץ	0678	מעגן		
קיבוץ	0273	עין גב		
יישוב כפרי אחר, יהודי	1104	פורייה - כפר עבודה		
יישוב כפרי אחר, יהודי	1105	פורייה - נווה עובד		
יישוב כפרי אחר, יהודי	1313	פורייה עלית		
קיבוץ	0264	שער הגולן	16	עמק חפר דואר מדרשת רופין 40250
קיבוץ	0719	תל קציר		
מושב (לרבות כפרי שיתופי)	0175	אביחיל		
מושב (לרבות כפרי שיתופי)	0680	אומץ		
מושב (לרבות כפרי שיתופי)	0850	אחיטוב		
מושב (לרבות כפרי שיתופי)	0204	אלישיב		
מושב (לרבות כפרי שיתופי)	0697	בארותיים		
מושב (לרבות כפרי שיתופי)	0698	בורגתה		
קיבוץ	2043	בחן		
מושב (לרבות כפרי שיתופי)	0373	בית הלוי		
מושב (לרבות כפרי שיתופי)	0877	בית חירות		
מושב (לרבות כפרי שיתופי)	0200	בית ינאי		
מושב (לרבות כפרי שיתופי)	0326	בית יצחק-שער חפר		
מושב (לרבות כפרי שיתופי)	0252	ביתן אהרן		
יישוב כפרי אחר, יהודי	1361	בת חן		
יישוב עירוני, יהודי	1319	בת חפר		
מושב (לרבות כפרי שיתופי)	0872	גאולי תימן		
קיבוץ	2018	גבעת חיים (איחוד)		
קיבוץ	0173	גבעת חיים (מאוחד)		
מושב (לרבות כפרי שיתופי)	1077	גבעת שפירא		
מושב (לרבות כפרי שיתופי)	0734	גן יאשיה		
מושב (לרבות כפרי שיתופי)	0191	הדר עם		
קיבוץ	0377	המעפיל		
קיבוץ	0423	העוגן		
מושב (לרבות כפרי שיתופי)	0235	חבצלת השרון		
מושב (לרבות כפרי שיתופי)	0205	חגלה		
יישוב כפרי אחר, יהודי	0115	חופית		
מושב (לרבות כפרי שיתופי)	0219	חיבת ציון		
מושב (לרבות כפרי שיתופי)	0807	חניאל		
מושב (לרבות כפרי שיתופי)	0422	חרב לאת		
קיבוץ	0758	יד חנה		
מושב (לרבות כפרי שיתופי)	0217	כפר הרא"ה		
מושב (לרבות כפרי שיתופי)	0190	כפר ויתקין		
מושב (לרבות כפרי שיתופי)	0193	כפר חיים		
מושב (לרבות כפרי שיתופי)	0233	כפר ידידיה		
מושב (לרבות כפרי שיתופי)	0387	כפר מונש		
יישוב מוסדי, יהודי	1318	מבואות ים		
מושב (לרבות כפרי שיתופי)	0382	מכמורת		
קיבוץ	0197	מעברות		
קיבוץ	0194	משמר השרון		
יישוב מוסדי, יהודי	0186	נעורים		
מושב (לרבות כפרי שיתופי)	0737	עולש		
קיבוץ	0167	עין החורש		
יישוב כפרי אחר, יהודי	1102	צוקי ים		
יישוב כפרי אחר, יהודי	0224	שושנת העמקים		
יישוב קהילתי	1330	אחוזת ברק	09	עמק יזרעאל עפולה 18120 מכללת העמק
מושב (לרבות כפרי שיתופי)	1182	אלון הגליל		
מושב שיתופי	0429	אלוני אבא		
קיבוץ	0285	אלונים		

מפתח יישובים במועצות אזוריות, לפי סדר אלף-ביתי, 2007 (המשך)

יישובים במועצה האזורית		מועצה אזורית		
צורת יישוב	סמל היישוב	שם היישוב	סמל	
		עמק יזרעאל (המשך)		
יישוב כפרי אחר, יהודי	0353	בית זיד	09	
מושב (לרבות כפרי שיתופי)	0430	בית לחם הגלילית		
מושב (לרבות כפרי שיתופי)	0248	בית שערים		עפולה 18120
מושב (לרבות כפרי שיתופי)	0094	בלפוריה		מכללת העמק
יישוב קהילתי	1288	גבעת אלה		
קיבוץ	0133	גבת		
קיבוץ	0457	גזית		
קיבוץ	0092	גיניגר		
קיבוץ	0407	דברת		
יישוב קהילתי	1186	הושעיה		
מושב (לרבות כפרי שיתופי)	0684	היוגב		
קיבוץ	0677	הסוללים		
קיבוץ	1249	הרדוף		
קיבוץ	1257	חנתון		
קיבוץ	0134	יפעת		
מושב (לרבות כפרי שיתופי)	0132	כפר ברוך		
מושב (לרבות כפרי שיתופי)	0106	כפר גדעון		
קיבוץ	0192	כפר החורש		
מושב (לרבות כפרי שיתופי)	0140	כפר יהושע		
קיבוץ	0104	מזרע		
יישוב כפרי אחר, לא-יהודי	0994	מנשית זבדה		
מושב (לרבות כפרי שיתופי)	0097	מרחביה (מושב)		
קיבוץ	0066	מרחביה (קיבוץ)		
מושב (לרבות כפרי שיתופי)	0080	נהלל		
יישוב כפרי אחר, לא-יהודי	0942	סוואעד חמיירה		
יישוב קהילתי	1199	עדי		
קיבוץ	0436	עין דור		
מושב (לרבות כפרי שיתופי)	0613	ציפורי		
קיבוץ	0135	רמת דוד		
מושב (לרבות כפרי שיתופי)	0142	שדה יעקב		
יישוב קהילתי	1337	שמשית		
קיבוץ	0126	שריד		
מושב (לרבות כפרי שיתופי)	0103	תל עדשים		
יישוב קהילתי	1244	תמרת		
		עמק לוד		
מושב (לרבות כפרי שיתופי)	0797	אחיעזר	40	
מושב (לרבות כפרי שיתופי)	0836	גנות		כפר חב"ד 72915
מושב (לרבות כפרי שיתופי)	0788	זיתן		
מושב (לרבות כפרי שיתופי)	0801	חמד		
מושב (לרבות כפרי שיתופי)	0798	יגל		
יישוב עירוני, יהודי	0696	כפר חב"ד		
מושב (לרבות כפרי שיתופי)	0729	משמר השבעה		
מושב (לרבות כפרי שיתופי)	0331	נר צבי		
מושב (לרבות כפרי שיתופי)	0594	צפרייה		
		ערבות הירדן		
מושב (לרבות כפרי שיתופי)	3598	ארגמן	75	
מושב (לרבות כפרי שיתופי)	3612	בקעות		ירושלים 91906
מושב (לרבות כפרי שיתופי)	3613	גיתית		
קיבוץ	3606	גלגל		
יישוב קהילתי	3646	חמדת		
מושב (לרבות כפרי שיתופי)	3609	חמרה		
מושב שיתופי	3607	ייט"ב		
מושב (לרבות כפרי שיתופי)	3566	יפית		
מושב (לרבות כפרי שיתופי)	3599	מחולה		
מושב (לרבות כפרי שיתופי)	3614	מכורה		
מושב (לרבות כפרי שיתופי)	3605	משואה		
קיבוץ	3620	נירן		
מושב (לרבות כפרי שיתופי)	3713	נעמ"ה		
מושב (לרבות כפרי שיתופי)	3555	נתיב הגדוד		
מושב (לרבות כפרי שיתופי)	3615	פצאל		
מושב (לרבות כפרי שיתופי)	3619	רועי		
מושב שיתופי	3578	שדמות מחולה		
מושב (לרבות כפרי שיתופי)	3558	תומר		
		רמת נגב		
יישוב קהילתי	1152	אשלים		48
קיבוץ	1177	טללים	ד"נ חלוצה 85515	
מושב (לרבות כפרי שיתופי)	1291	כמהין		

מפתח יישובים במועצות אזוריות, לפי סדר אלף-ביתי, 2007 (המשך)

יישובים במועצה האזורית			מועצה אזורית	
צורת יישוב	סמל היישוב	שם היישוב	סמל	שם וכתובת מרכז המועצה
יישוב כפרי אחר, יהודי	1140	מדרשת בן גוריון	48	רמת נגב (המשך) ד"נ חלוצה 85515
יישוב קהילתי	1340	מרחב עם		
קיבוץ	0421	משאבי שדה		
יישוב מוסדי, יהודי	1195	ניצנה (קהילת חינוך)		
מושב (לרבות כפרי שיתופי)	1280	ניצני סיני		
קיבוץ	0354	רביבים		
קיבוץ	1260	רתמים		
קיבוץ	0885	שדה בוקר		
מושב (לרבות כפרי שיתופי)	0723	בית הגדי	39	שדות נגב באר שבע 84100 כניסה לנתיבות
מושב (לרבות כפרי שיתופי)	2014	גבעולים		
מושב (לרבות כפרי שיתופי)	1065	זמרת		
מושב (לרבות כפרי שיתופי)	2064	זרועה		
מושב (לרבות כפרי שיתופי)	0803	יושיביה		
מושב (לרבות כפרי שיתופי)	1095	כפר מימון		
מושב (לרבות כפרי שיתופי)	2044	מלילות		
יישוב כפרי אחר, יהודי	1082	מעגלים		
קיבוץ	0419	סעד		
קיבוץ	1146	עלומים		
מושב (לרבות כפרי שיתופי)	0761	שובה		
מושב (לרבות כפרי שיתופי)	0415	שוקדה		
מושב (לרבות כפרי שיתופי)	0865	שיבולים		
מושב (לרבות כפרי שיתופי)	0398	שרשרת		
יישוב כפרי אחר, יהודי	1083	תושייה		
מושב (לרבות כפרי שיתופי)	0665	תקומה		
יישוב קהילתי	3793	אבני חפץ		
יישוב קהילתי	3762	איתמר		
יישוב קהילתי	3579	אלון מורה		
יישוב קהילתי	3710	ברכה		
יישוב קהילתי	3654	ברקן		
יישוב קהילתי	3643	חיננית		
יישוב קהילתי	3717	חרמש		
יישוב קהילתי	3749	יצהר		
יישוב קהילתי	3647	יקיר		
יישוב קהילתי	3572	כפר תפוח		
יישוב קהילתי	3569	מבוא דותן		
יישוב קהילתי	3751	מגדלים		
יישוב קהילתי	3637	מעלה שומרון		
יישוב כפרי אחר, יהודי	3790	נופים		
מושב (לרבות כפרי שיתופי)	3567	סלעית		
יישוב קהילתי	3727	עלי זהב		
יישוב קהילתי	3712	ענב		
יישוב כפרי אחר, יהודי	3778	עץ אפרים		
יישוב קהילתי	3768	פדואל		
יישוב כפרי אחר, יהודי	3791	צופים		
יישוב קהילתי	3746	קריית נטפים		
יישוב קהילתי	3795	רבבה		
מושב שיתופי	3568	ריחן		
יישוב קהילתי	3571	שבי שומרון		
יישוב עירוני, יהודי	3720	שערי תקווה		
יישוב קהילתי	3649	שקד		
קיבוץ	0067	אור הנר	37	שער הנגב ד"נ חוף אשקלון 78100 כניסה דרומית לשדרות
קיבוץ	0714	ארז		
קיבוץ	0428	ברור חיל		
קיבוץ	0424	גבים		
קיבוץ	0336	דורות		
מושב (לרבות כפרי שיתופי)	0811	יכיני		
קיבוץ	0845	כפר עזה		
קיבוץ	0668	מפלסים		
קיבוץ	0844	נחל עוז		
קיבוץ	0348	ניר עם		
קיבוץ	0362	רוחמה		
יישוב כפרי אחר, יהודי	0400	אבן שמואל	34	שפיר דואר מרכז שפירא 79411
מושב (לרבות כפרי שיתופי)	0037	איתן		
יישוב כפרי אחר, יהודי	1145	אלומה		

מפתח יישובים במועצות אזוריות, לפי סדר אלף-ביתי, 2007 (המשך)

יישובים במועצה האזורית			מועצה אזורית	
צורת יישוב	סמל היישוב	שם היישוב	סמל	שם וכתובת מרכז המועצה
מושב (לרבות כפרי שיתופי)	0815	זבדיאל	34	שפיר (המשך) דואר מרכז שפירא 79411
מושב (לרבות כפרי שיתופי)	0818	זרחיה		
יישוב עירוני, יהודי	1098	מרכז שפירא		
מושב שיתופי	0620	משואות יצחק		
מושב (לרבות כפרי שיתופי)	0015	נועם		
מושב (לרבות כפרי שיתופי)	0826	עוזה		
קיבוץ	0622	עין צורים		
מושב (לרבות כפרי שיתופי)	0766	קוממיות		
מושב (לרבות כפרי שיתופי)	2051	רוחה		
מושב (לרבות כפרי שיתופי)	0873	שלווה		
מושב (לרבות כפרי שיתופי)	0692	שפיר		
מושב (לרבות כפרי שיתופי)	1124	נאות הכיכר	51	תמר נווה זהר ד"ני ים המלח 86910
יישוב כפרי אחר, יהודי	1057	נווה זוהר		
קיבוץ	2042	עין גדי		
מושב שיתופי	1053	עין חצבה		
מושב (לרבות כפרי שיתופי)	1251	עין תמר		

* = שם זמני.

הערה: לא כולל צורת יישוב - מקום.

מוקדי תעסוקה וחינוך מחוץ ליישובים, 2007

סמל	שם	מועצה אזורית	מחוז/נפה	אזור טבעי
1701	מפעלי נחם - הר טוב	מטה יהודה	11	112
1702	נווה אילן	מטה יהודה	11	111
1705	מרכז כ"ח	מבואות החרמון	21	211
1706	מפעלים אזוריים הגליל העליון	הגליל העליון	21	211
1707	תל חי	הגליל העליון	21	211
1708	מרכז אזורי מרום הגליל	מרום הגליל	21	212
1709	תעשיון דלתון	מרום הגליל	21	212
1711	מפעלי צמח	עמק הירדן	22	221
1712	בית חולים פורייה	עמק הירדן	22	221
1713	מרכז אזורי כדורי	הגליל התחתון	22	221
1714	תעשיות הגליל התחתון	הגליל התחתון	22	221
1715	מרכז מיר"ב*	חוף הכרמל	32	322
1716	אילון תבור*	עמק יזרעאל	23	234
1717	מפעלי העמק	עמק יזרעאל	23	233
1719	מפעלי שאן	בקעת בית שאן	23	231
1722	מגדל תפן	מועצה מקומית תעשייתית	24	243
1723	מרכז אזורי משגב	משגב	24	241
1724	אזור תעסוקה משגב	משגב	24	241
1725	בי"ס אזורי מקיף מטה אשר*	מטה אשר	24	245
1726	אזור תעשייה אכזיב (מילואות)	מטה אשר	24	245
1727	אזור תעשייה נעמן (מילואות)	מטה אשר	24	246
1728	תעשיון בר-לב	מטה אשר	24	246
1729	פרק תעשייה חבל מודיעים	חבל מודיעין	43	431
1736	בתי זיקוק - קישון*	שטח חסר שיפוט	31	311
1739	מפעלי גרנות	מנשה	32	324
1740	גבעת חביבה	מנשה	32	324
1741	תעשיון השרון	לב השרון	41	411
1742	תעשיון חצב*	דרום השרון	42	421
1744	תעשיון בנימין*	דרום השרון	42	421
1745	מפעלי חפר	עמק חפר	41	411
1746	קריית תעופה	חבל מודיעין	43	431
1747	מרכז שוהם	חבל מודיעין	43	431
1748	נמל תעופה בן גוריון	שטח חסר שיפוט	43	431
1749	תעשיון צריפין	עמק לוד	43	431
1750	תעשיון חבל יבנה	חבל יבנה	61	613
1751	המרכז למחקר - נחל שורק	שטח חסר שיפוט	44	441
1753	מפעלי כנות	באר טוביה	61	611
1754	תעשיון מבצע	באר טוביה	61	611
1755	תעשיון ראם*	יואב	61	611
1761	מפעלי צומת מלאכי	באר טוביה	61	611
1762	עד הלום	באר טוביה	61	611
1763	תעשיות ספירים	שער הנגב	61	614
1766	קריית חינוך עזתה	שדות נגב	62	621
1767	מפעלי אבשלום	בני שמעון	62	621
1768	קריית חינוך מרחבים	מרחבים	62	622
1769	מפעלי מעון	אשכול	62	622
1770	רמת חובב	מועצה מקומית תעשייתית	62	623
1771	אורון	רמת נגב	62	626
1772	ים המלח - בתי מלון	תמר	62	624
1773	מפעלי רותם	תמר	62	626
1775	מפעלי ים המלח (סדום)	תמר	62	624
1776	מפעלי צין - ערבה	הערבה התיכונה	62	626
1791	מפעלי ברקן*	שומרון	73	
1792	תעשיון שח"ק	שומרון	71	
1793	שלומציון ¹	ערבות הירדן	75	
1794	אזור תעסוקה מיתרים*	הר חברון	77	

* מוקדי תעסוקה שעדיין לא נקבעו להם שמות רשמיים.

¹ כולל מועצה אזורית ערבות הירדן והמרכז למשלוחי פירות.

פרופיל הרשויות המקומיות

סימנים מיוחדים

נתונים לא ידועים או שאינם ניתנים לפרסום. בסקר החברתי, כולל טעות דגימה	=	..
יחסית של למעלה מ-40%.		
חוסר מקרים.	=	-
נתון קטן ממחצית היחידה שלפיה מוצגים הנתונים בלוח.	=	0
נתון קטן מ-0.1.	=	0.0
נתונים שאין להם משמעות סטטיסטית בגלל מבנה הלוח.	=	ריק

הערות

- בגלל עיגול מספרים, סך הכל אינו שווה תמיד לסכום הפירוטים.
- הנתונים הכספיים בלוחות הם במחירים שוטפים, אלא אם כן צוין אחרת.
- בנתוני קבוצת אוכלוסייה ודת מחושבות כל הקבוצות ותת-הקבוצות מסך הכל.
- בתרשימי התפלגות אוכלוסייה לפי גיל ומין, המופיעים בפרופיל הרשויות מקומיות, חושבה כל קבוצת מין מסך כל האוכלוסייה.

1. פרופיל כלל ארצי ומגזרי

2007

כלל ארצי

כללי

<table border="1"> <tr> <th>אחוזים</th> <th>אלפים</th> <th>קבוצת אוכלוסייה ודת</th> </tr> <tr> <td>100.0</td> <td>7,243.6</td> <td>סך הכל</td> </tr> <tr> <td>80.0</td> <td></td> <td>יהודים ואחרים</td> </tr> <tr> <td>75.6</td> <td></td> <td>יהודים</td> </tr> <tr> <td>20.0</td> <td></td> <td>ערבים</td> </tr> <tr> <td>16.7</td> <td></td> <td>מוסלמים</td> </tr> <tr> <td>1.7</td> <td></td> <td>נוצרים</td> </tr> <tr> <td>1.7</td> <td></td> <td>דרוזים</td> </tr> </table>		אחוזים	אלפים	קבוצת אוכלוסייה ודת	100.0	7,243.6	סך הכל	80.0		יהודים ואחרים	75.6		יהודים	20.0		ערבים	16.7		מוסלמים	1.7		נוצרים	1.7		דרוזים	<table border="1"> <tr> <th>אחוז אוכלוסייה</th> <th>סך הכל</th> <th></th> </tr> <tr> <td>100.0</td> <td>251</td> <td>רשויות</td> </tr> <tr> <td>75.6</td> <td>75</td> <td>עירויות</td> </tr> <tr> <td>14.8</td> <td>122</td> <td>מועצות מקומיות</td> </tr> <tr> <td>9.1</td> <td>54</td> <td>מועצות אזוריות</td> </tr> </table>		אחוז אוכלוסייה	סך הכל		100.0	251	רשויות	75.6	75	עירויות	14.8	122	מועצות מקומיות	9.1	54	מועצות אזוריות			
אחוזים	אלפים	קבוצת אוכלוסייה ודת																																											
100.0	7,243.6	סך הכל																																											
80.0		יהודים ואחרים																																											
75.6		יהודים																																											
20.0		ערבים																																											
16.7		מוסלמים																																											
1.7		נוצרים																																											
1.7		דרוזים																																											
אחוז אוכלוסייה	סך הכל																																												
100.0	251	רשויות																																											
75.6	75	עירויות																																											
14.8	122	מועצות מקומיות																																											
9.1	54	מועצות אזוריות																																											
<table border="1"> <tr> <td>1.8</td> <td>אחוז גידול האוכלוסייה (לעומת שנה קודמת)</td> </tr> <tr> <td>151,703</td> <td>לידות חי</td> </tr> <tr> <td>39,811</td> <td>פטירות</td> </tr> <tr> <td>111,892</td> <td>ריבוי טבעי - סך הכל</td> </tr> <tr> <td>15.6</td> <td>שיעור לאלף תושבים 2007-2006</td> </tr> <tr> <td>639</td> <td>פטירות תינוקות (ממוצע 2007-2003)</td> </tr> <tr> <td>4.4</td> <td>שיעור לאלף לידות חי 2007-2003</td> </tr> <tr> <td>15,397</td> <td>מאזן הגירה - סך הכל</td> </tr> <tr> <td>14.4</td> <td>אחוז עולי 1990+ מסך האוכלוסייה</td> </tr> </table>		1.8	אחוז גידול האוכלוסייה (לעומת שנה קודמת)	151,703	לידות חי	39,811	פטירות	111,892	ריבוי טבעי - סך הכל	15.6	שיעור לאלף תושבים 2007-2006	639	פטירות תינוקות (ממוצע 2007-2003)	4.4	שיעור לאלף לידות חי 2007-2003	15,397	מאזן הגירה - סך הכל	14.4	אחוז עולי 1990+ מסך האוכלוסייה	<p>אוכלוסייה סוף 2007 - סך הכל (אלפים) 7,243.6</p> <p>גברים 3,581.2</p> <p>נשים 3,662.5</p> <p>יחס תלות (אחוזים) 85.9</p> <p>התפלגות אוכלוסייה, לפי גיל ומין (אחוזים):</p> <table border="1"> <thead> <tr> <th>גיל</th> <th>אחוזים</th> </tr> </thead> <tbody> <tr><td>4-0</td><td>10.2</td></tr> <tr><td>9-5</td><td>9.5</td></tr> <tr><td>14-10</td><td>8.7</td></tr> <tr><td>19-15</td><td>8.1</td></tr> <tr><td>29-20</td><td>15.4</td></tr> <tr><td>44-30</td><td>19.4</td></tr> <tr><td>59-45</td><td>15.3</td></tr> <tr><td>64-60</td><td>3.7</td></tr> <tr><td>+65</td><td>9.8</td></tr> <tr><td>17-0</td><td>33.2</td></tr> <tr><td>+75</td><td>4.6</td></tr> </tbody> </table>		גיל	אחוזים	4-0	10.2	9-5	9.5	14-10	8.7	19-15	8.1	29-20	15.4	44-30	19.4	59-45	15.3	64-60	3.7	+65	9.8	17-0	33.2	+75	4.6
1.8	אחוז גידול האוכלוסייה (לעומת שנה קודמת)																																												
151,703	לידות חי																																												
39,811	פטירות																																												
111,892	ריבוי טבעי - סך הכל																																												
15.6	שיעור לאלף תושבים 2007-2006																																												
639	פטירות תינוקות (ממוצע 2007-2003)																																												
4.4	שיעור לאלף לידות חי 2007-2003																																												
15,397	מאזן הגירה - סך הכל																																												
14.4	אחוז עולי 1990+ מסך האוכלוסייה																																												
גיל	אחוזים																																												
4-0	10.2																																												
9-5	9.5																																												
14-10	8.7																																												
19-15	8.1																																												
29-20	15.4																																												
44-30	19.4																																												
59-45	15.3																																												
64-60	3.7																																												
+65	9.8																																												
17-0	33.2																																												
+75	4.6																																												
<p>הגירה פנימית, לפי מין וגיל</p> <table border="1"> <thead> <tr> <th colspan="4">גיל</th> <th colspan="2">מין</th> <th rowspan="2">סך הכל</th> <th rowspan="2">נכנסים = יוצאים</th> </tr> <tr> <th>+65</th> <th>64-30</th> <th>29-15</th> <th>עד 14</th> <th>נשים</th> <th>גברים</th> </tr> </thead> <tbody> <tr> <td>10,143</td> <td>93,378</td> <td>82,210</td> <td>61,328</td> <td>123,603</td> <td>123,456</td> <td>247,059</td> <td></td> </tr> </tbody> </table>				גיל				מין		סך הכל	נכנסים = יוצאים	+65	64-30	29-15	עד 14	נשים	גברים	10,143	93,378	82,210	61,328	123,603	123,456	247,059																					
גיל				מין		סך הכל	נכנסים = יוצאים																																						
+65	64-30	29-15	עד 14	נשים	גברים																																								
10,143	93,378	82,210	61,328	123,603	123,456	247,059																																							

שכר ורווחה

<p>מקבלי קצבאות בגין ילדים (סוף שנה)</p> <table border="1"> <tr> <th colspan="3">מספר ילדים במשפחה</th> <th rowspan="2">סך הכל</th> <th rowspan="2">משפחות ילדים</th> </tr> <tr> <th>+5</th> <th>4-3</th> <th>2-1</th> </tr> <tr> <td>83,189</td> <td>275,871</td> <td>627,394</td> <td>986,454</td> <td></td> </tr> <tr> <td>503,234</td> <td>912,658</td> <td>932,265</td> <td>2,348,157</td> <td></td> </tr> </table>				מספר ילדים במשפחה			סך הכל	משפחות ילדים	+5	4-3	2-1	83,189	275,871	627,394	986,454		503,234	912,658	932,265	2,348,157		<p>מקבלי: דמי אבטלה - סך הכל (ממוצע חודשי) 49,818</p> <p>מזה: גברים 23,274</p> <p>הכשרה מקצועית 515</p> <p>גיל ממוצע (לא כולל חיילים) 42</p> <p>דמי אבטלה ממוצעים ליום (ש"ח) 89</p> <p>קצבאות זקנה ושאימים 737,554</p> <p>מזה: אחוז מקבלי השלמת הכנסה 25.9</p> <p>גמלת הבטחת הכנסה (נפשות, במשך השנה) 386,922</p> <p>גמלאות (סוף שנה): סיעוד 127,552</p> <p>נכות כללית 189,146</p> <p>ניידות 28,042</p> <p>נכות מעבודה ותלויים 36,192</p>			
מספר ילדים במשפחה			סך הכל	משפחות ילדים																					
+5	4-3	2-1																							
83,189	275,871	627,394	986,454																						
503,234	912,658	932,265	2,348,157																						
<p>נתוני 2006</p> <p>שכר חודשי ממוצע של שכיר במשך השנה</p> <table border="1"> <tr> <th>% שינוי ראלי לעומת שנה קודמת</th> <th>ש"ח</th> <th>סך הכל</th> </tr> <tr> <td>-5.2</td> <td>6,098</td> <td>גברים</td> </tr> <tr> <td>-6.7</td> <td>7,522</td> <td>נשים</td> </tr> <tr> <td>-1.4</td> <td>4,710</td> <td></td> </tr> </table>				% שינוי ראלי לעומת שנה קודמת	ש"ח	סך הכל	-5.2	6,098	גברים	-6.7	7,522	נשים	-1.4	4,710		<p>מבוססים בקופות חולים</p> <p>סך הכל (סוף שנה) 7,260,531</p> <p>באחוזים: כללית 53.2</p> <p>מכבי 24.3</p> <p>מאוחדת 13.1</p> <p>לאומית 9.5</p>									
% שינוי ראלי לעומת שנה קודמת	ש"ח	סך הכל																							
-5.2	6,098	גברים																							
-6.7	7,522	נשים																							
-1.4	4,710																								
<p>מספר השכירים 2,389,205</p> <p>אחוז השכירים המשתכרים עד שכר מינימום 44.2</p> <p>מספר העצמאים 227,758</p> <p>מדד אי-השוויון - שכירים (מדד גייני, 0 שוויון מלא) 0.4755</p> <p>הכנסה חודשית ממוצעת של עצמאי במשך השנה (ש"ח) 7,182</p> <p>אחוז שינוי ראלי לעומת שנה קודמת 5.5</p> <p>אחוז העצמאים המשתכרים עד מחצית השכר הממוצע 43.1</p>																									

2007

כלל ארצי

מים - (בעיריות ובמועצות מקומיות)

צריכה עירונית, לפי ייעוד			תקבולים (אלפי מ"ק)	669,275
			פחת (אלפי מ"ק)	66,935
			אחוז הפחת מסך כל תקבולי המים	10.0
			צריכה, לפי ייעוד	
מ"ק לנפש	אחוז	אלפי מ"ק		
87.1	100.0	602,340	סך הכל	
61.2	70.3	398,567	מזה: למגורים	
3.9	4.5	25,668	לחינוך ולספורט	
7.0	8.0	45,573	לגינון ציבורי	
1.2	1.4	7,685	לבנייה	
1.7			94.1	566,994
			4.4	26,226
			1.5	9,119
פסולת מוצקה ביתית, מסחרית וגזם (ק"ג ליום לנפש)				

תחבורה

חינוך

2,283,634	כלי רכב מנועיים - סך הכל
1,779,301	מכוניות פרטיות
7.1	גיל ממוצע של רכב פרטי (שנים)
16,016	תאונות דרכים עם נפגעים - סך הכל
11,928	מזה: בדרכים עירוניות
1.7	שיעור ל-1,000 תושבים
5.4	שיעור ל-1,000 כלי רכב

תש"ס"ז	בתי ספר	כיתות	תלמידים	ממוצע תלמידים לכיתה
2006/07				
סך הכל	3,906	53,872	1,437,089	27
יסודי (כולל מיוחד)	2,492	32,211	828,136	26
על-יסודי	1,997	21,661	608,953	28
חטיבת ביניים	631	8,327	254,855	31
תיכון	1,366	13,334	354,098	27

בנייה ודירור

גמר בנייה	התחלת בנייה	שטח (אלפי מ"ר) - סך הכל
7,094.8	7,313.6	מזה: למגורים (אלפי מ"ר)
4,980.8	5,492.9	מספר דירות
28,255	30,125	

זכאים לתעודת בגרות מבין תלמידי כיתות יב (אחוזים):

סך הכל	52.5
עמדו בדרישות הסף של האוניברסיטאות	45.0

נתוני ביצוע תקציב הרשויות המקומיות

הכנסות	אלפי ש"ח	% שינוי ראלי לעומת 2006	הוצאות	אלפי ש"ח	% שינוי ראלי לעומת 2006
סך כולל	47,641,210	6.7	סך כולל	47,828,793	7.3
תקציב רגיל - סך הכל	39,754,048	6.4	תקציב רגיל - סך הכל	39,918,638	5.8
מזה: לפי ייעוד			מזה: לפי ייעוד		
חינוך	7,449,482	7.1	חינוך	10,332,580	7.1
רווחה	2,816,012	6.8	רווחה	4,072,781	5.8
מפעל מים	1,956,595	5.1	רכישת מים	1,245,436	2.6
לפי מקור:			לפי סוג:		
עצמיות - סך הכל	25,892,555	8.1	עלות עבודה - סך הכל	13,639,626	1.9
מזה: ארנונה (גבייה)	15,375,118	8.8	מזה: חינוך	5,186,602	3.1
חינוך	951,174	6.2	רווחה	865,575	0.2
רווחה	105,580	-3.4	הוצאות לפעולות	10,500,740	8.0
השתתפות ממשלה - סך הכל	13,373,575	2.5	פירעון מלוות	3,014,706	8.7
מזה: מענק כללי	2,666,130	-3.8	הוצאות מימון	427,157	-1.4
העברות והכנסות חד-פעמיות			העברות והוצאות חד-פעמיות	1,908,386	-1.7
לכיסוי גירעון מצטבר	451,554	-25.1	(כולל כיסוי גירעון מצטבר)		
מלווה לאיזון	487,919	36.8	כלליות, השתתפויות והעברות	10,428,023	10.2
תקציב בלתי רגיל - סך הכל	7,887,162	7.9	תקציב בלתי רגיל - סך הכל	7,910,154	15.4
מזה: השתתפות בעלים	211,579	-6.1	עבודות פיתוח	6,075,696	20.3
השתתפות משרדי ממשלה	1,931,063	1.9	העברת מלוות	1,151,605	17.7
מלוות	2,290,788	17.5	אחר	682,853	-17.4
עודף/גירעון בתקציב הרגיל (אלפי ש"ח)		תקציבי שנת	מצטבר בסוף שנה		שנה
		-164,590	-5,020,987		
		-652,509			

2007

עיריות - סך הכל

דמוגרפיה

אחוזים	אלפים	קבוצת אוכלוסייה ודת	אוכלוסייה סוף 2007 - סך הכל (אלפים)
100.0	5,472.6	סך הכל	5,472.6
86.0		יהודים ואחרים	2,682.9
80.7		יהודים	2,789.7
14.0		ערבים	82.5
12.1		מוסלמים	
1.4		נוצרים	
0.5		דרוזים	
1.4		אחוז גידול האוכלוסייה (לעומת שנה קודמת)	
110,288		לידות חי	
34,140		פטירות	
76,148		ריבוי טבעי - סך הכל	
14.0		שיעור לאלף תושבים 2007-2006	
413		פטירות תינוקות (ממוצע 2007-2003)	
3.9		שיעור לאלף לידות חי 2007-2003	
-2,633		מאזן הגירה - סך הכל	
18,640		עולים בהשקעות ראשונה	
36.3		גיל (אחוזים): 17-0	
39.0		44-18	
15.4		64-45	
9.4		+65	
17.6		אחוז עולי 1990+ מסך האוכלוסייה	

גיל	אחוזים
4-0	9.6
9-5	8.9
14-10	8.0
19-15	7.5
29-20	15.5
44-30	19.4
59-45	15.9
64-60	4.0
+65	11.2
17-0	31.0
+75	5.3

הגירה פנימית, לפי מין וגיל							
גיל				מין		סך הכל	
+65	64-30	29-15	עד 14	נשים	גברים		
8,371	66,716	63,121	37,137	86,729	88,616	175,345	נכנסים
8,923	73,540	62,992	44,320	94,363	95,412	189,775	יוצאים

שכר ורווחה

מקבלי קצבאות בגין ילדים (סוף שנה)				מקבלי:	
מספר ילדים במשפחה				39,920	דמי אבטלה - סך הכל (ממוצע חודשי)
+5	4-3	2-1	סך הכל	18,129	מזה: גברים
57,966	191,589	496,659	746,214	274	הכשרה מקצועית
354,615	631,407	731,679	1,717,701	42	גיל ממוצע (לא כולל חיילים)
נתוני 2006				88	דמי אבטלה ממוצעים ליום (ש"ח)
שכר חודשי ממוצע של שכיר במשך השנה				635,141	קצבאות זקנה ושאימים
% שינוי ראלי לעומת שנה קודמת		ש"ח		27.5	מזה: אחוז מקבלי השלמת הכנסה
-5.3	6,049		סך הכל	271,306	גמלת הבטחת הכנסה (נפשות, במשך השנה)
-6.8	7,487		גברים	110,254	גמלאות (סוף שנה): סיעוד
-1.6	4,695		נשים	155,983	נכות כללית
מספר השכירים				22,131	ניידות
1,865,739	44.8	אחוז השכירים המשתכרים עד שכר מינימום		27,515	נכות מעבודה ותלויים
168,815		מספר העצמאים		5,535,820	מבוטחים בקופות חולים
7,280		הכנסה חודשית ממוצעת של עצמאי במשך השנה (ש"ח)		49.7	סך הכל (סוף שנה)
5.1		אחוז שינוי ראלי לעומת שנה קודמת		26.9	באחוזים: כללית
42.9		אחוז העצמאים המשתכרים עד מחצית השכר הממוצע		13.8	מכבי
				9.6	מאוחדת
					לאומית

עיריות - סך הכל 2007

מים

צריכה עירונית, לפי ייעוד			566,116	תקבולים (אלפי מ"ק)	
			51,460	פחת (אלפי מ"ק)	
			9.1	אחוז הפחת מסך כל תקבולי המים	
			צריכה, לפי ייעוד		
מ"ק לנפש	אחוז	אלפי מ"ק			
88.5	100.0	514,656	סך הכל		
61.4	69.3	335,929	מזה: למגורים		
3.9	4.4	21,104	לחינוך ולספורט		
7.2	8.2	39,497	לגינון ציבורי		
1.1	1.2	5,777	לבנייה		
פסולת מוצקה ביתית, מסחרית וגזם (ק"ג ליום לנפש)			1.7		
			100.0	514,656	סך הכל
			94.2	484,583	עירונית
			4.8	24,567	תעשייתית
			1.1	5,507	חקלאית

תחבורה

חינוך

1,779,273	כלי רכב מנועיים - סך הכל	1,409,407				
6.8	גיל ממוצע של רכב פרטי (שנים)					
10,925	תאונות דרכים עם נפגעים - סך הכל					
2.0	שיעור ל-1,000 תושבים					
6.3	שיעור ל-1,000 כלי רכב					
בנייה ודיוור						
4,089.7	התחלת בנייה	4,423.6				
3,118.0	שטח (אלפי מ"ר) - סך הכל					
18,266	מספר דירות	18,154				
1,788,175	מספר דירות למגורים לפי חיובי ארנונה					

תש"ס"ז 2006/07	בתי ספר	כיתות	תלמידים	ממוצע תלמידים לכיתה
27	2,854	38,638	1027,120	27
סך הכל				
25	1,801	23,021	586,136	25
יסודי (כולל מיוחד)				
28	1,458	15,617	440,984	28
על-יסודי				
31	429	5,718	175,565	31
חטיבת ביניים				
27	1,029	9,899	265,419	27
תיכון				
זכאים לתעודת בגרות מבין תלמידי כיתות יב (אחוזים):				
סך הכל 51.8				
עמדו בדרישות הסף של האוניברסיטאות 44.7				

נתוני ביצוע תקציב הרשות

% שינוי ראלי לעומת 2006	אלפי ש"ח	הוצאות	% שינוי ראלי לעומת 2006	אלפי ש"ח	הכנסות
7.4	35,726,194	סך כולל	6.7	35,671,470	סך כולל
6.0	29,981,538	תקציב רגיל - סך הכל	6.5	29,962,776	תקציב רגיל - סך הכל
<i>מזה: לפי ייעוד</i>					
7.2	7,065,056	חינוך	6.7	4,824,690	חינוך
5.6	3,283,879	רווחה	6.2	2,255,045	רווחה
1.9	967,632	רכישת מים	0.4	1,518,237	מפעל מים
<i>לפי סוג:</i>					
1.7	10,764,995	עלות עבודה - סך הכל	8.0	21,114,911	עצמיות - סך הכל
2.8	3,858,232	מזה: חינוך	8.3	12,949,318	מזה: ארנונה (גבייה)
-0.3	673,610	רווחה	6.4	603,003	חינוך
8.7	7,288,321	הוצאות לפעולות	-0.1	75,191	רווחה
8.2	2,275,268	פירעון מלוות	1.9	8,480,589	השתתפות ממשלה - סך הכל
-4.0	310,841	הוצאות מימון	-4.3	1,236,650	מזה: מענק כללי
-1.8	1,268,658	העברות והוצאות חד-פעמיות (כולל כיסוי גירעון מצטבר)	-34.9	258,383	העברות והכנסות חד-פעמיות לכיסוי גירעון מצטבר
10.8	8,073,456	כלליות, השתתפויות והעברות	46.1	367,276	מלווה לאיזון
15.9	5,744,596	תקציב בלתי רגיל - סך הכל	7.9	5,708,695	תקציב בלתי רגיל - סך הכל
25.5	4,544,629	עבודות פיתוח	-13.3	162,984	מזה: השתתפות בעלים
8.0	749,443	העברת מלוות	10.3	1,250,143	השתתפות משרדי ממשלה
-29.6	450,524	אחר	12.0	1,648,193	מלוות
מצטבר בסוף שנה -3,686,215		תקציבי שנתי	עודף/גירעון בתקציב הרגיל (אלפי ש"ח)		
		-18,762	-386,038		

2007

עיריות - סך הכל

שביעות רצון של בני 20 ומעלה מתפקוד העירייה, לפי מאפיינים שונים של אזור המגורים
(על פי הסקר החברתי, 2007) - אחוזים

לא ידוע	לא מרוצים			מרוצים			סך הכל	מדדים סובייקטיביים
	בכלל לא מרוצה	לא כל כך מרוצה	סך הכל	מרוצה	מרוצה מאוד	סך הכל		
6.4	13.2	26.3	39.6	43.6	10.4	54.0	100.0	שביעות רצון מתפקוד העירייה
0.2	5.8	12.9	18.7	54.0	27.1	81.1	100.0	שביעות רצון כללית מאזור המגורים
2.5	19.7	26.1	45.7	44.4	7.3	51.8	100.0	שביעות רצון מאיכות האוויר באזור המגורים
0.4	21.9	26.5	48.4	40.6	10.6	51.2	100.0	שביעות רצון מהניקיון באזור המגורים
6.9	21.9	19.1	41.1	40.7	11.3	52.0	100.0	שביעות רצון מכמות מתקני האשפה באזור המגורים
1.1	10.8	16.1	26.9	57.7	14.3	72.0	100.0	שביעות רצון מכמות מקומות החנייה באזור המגורים
1.2	18.9	24.8	43.7	47.3	7.8	55.1	100.0	שביעות רצון ממצב הכבישים באזור המגורים
1.6	21.6	22.6	44.2	40.4	13.8	54.2	100.0	שביעות רצון מפרקים ומשטחים ירוקים באזור המגורים

69.9 אחוז מבני 20 ומעלה מרגישים "בטוח" ו"בטוח מאוד" ללכת בחשכה באזור המגורים.

3,422.5	בני 20 ומעלה (אומדן באלפים)
1,081.1	בני 20 ומעלה שקיבלו שירות מהרשות בשנה האחרונה (אומדן באלפים)
31.6	פונים לרשות המקומית (אחוזים)

מועצות מקומיות - סך הכל 2007

דמוגרפיה

אחוזים	אלפים	קבוצת אוכלוסייה ודת	אוכלוסייה סוף 2007 - סך הכל (אלפים)																														
			1,068.9																														
100.0	1,068.9	סך הכל																															
45.9		יהודים ואחרים	538.7																														
44.7		יהודים	530.2																														
54.1		ערבים	98.4																														
41.4		מוסלמים																															
4.2		נוצרים																															
8.5		דרוזים																															
התפלגות אוכלוסייה, לפי גיל ומין (אחוזים):																																	
			<table border="1" style="width: 100%; border-collapse: collapse;"> <thead> <tr> <th>גיל</th> <th>אחוזים</th> </tr> </thead> <tbody> <tr><td>4-0</td><td>12.1</td></tr> <tr><td>9-5</td><td>12.1</td></tr> <tr><td>14-10</td><td>10.9</td></tr> <tr><td>19-15</td><td>9.7</td></tr> <tr><td>29-20</td><td>15.6</td></tr> <tr><td>44-30</td><td>19.4</td></tr> <tr><td>59-45</td><td>12.9</td></tr> <tr><td>64-60</td><td>2.5</td></tr> <tr><td>+65</td><td>4.9</td></tr> <tr><td>17-0</td><td>41.1</td></tr> <tr><td>+75</td><td>1.9</td></tr> </tbody> </table>	גיל	אחוזים	4-0	12.1	9-5	12.1	14-10	10.9	19-15	9.7	29-20	15.6	44-30	19.4	59-45	12.9	64-60	2.5	+65	4.9	17-0	41.1	+75	1.9						
גיל	אחוזים																																
4-0	12.1																																
9-5	12.1																																
14-10	10.9																																
19-15	9.7																																
29-20	15.6																																
44-30	19.4																																
59-45	12.9																																
64-60	2.5																																
+65	4.9																																
17-0	41.1																																
+75	1.9																																
2.9		אחוז גידול האוכלוסייה (לעומת שנה קודמת)																															
25,236		לידות חי																															
3,095		פטירות																															
22,141		ריבוי טבעי - סך הכל																															
21.0		שיעור לאלף תושבים 2007-2006																															
150		פטירות תינוקות (ממוצע 2007-2003)																															
6.0		שיעור לאלף לידות חי 2007-2003																															
7,796		מאזן הגירה - סך הכל																															
1,392		עולים בהשקעות ראשונה																															
59.7		גיל (אחוזים): 17-0																															
26.6		44-18																															
7.8		64-45																															
5.9		+65																															
4.6		אחוז עולי 1990+ מסך האוכלוסייה																															
הגירה פנימית, לפי מין וגיל																																	
<table border="1" style="width: 100%; border-collapse: collapse;"> <thead> <tr> <th colspan="4">גיל</th> <th colspan="2">מין</th> <th rowspan="2">סך הכל</th> <th rowspan="2"></th> </tr> <tr> <th>+65</th> <th>64-30</th> <th>29-15</th> <th>עד 14</th> <th>נשים</th> <th>גברים</th> </tr> </thead> <tbody> <tr> <td>823</td> <td>11,799</td> <td>9,347</td> <td>10,229</td> <td>16,819</td> <td>15,379</td> <td>32,198</td> <td>נכנסים</td> </tr> <tr> <td>665</td> <td>8,796</td> <td>9,182</td> <td>7,012</td> <td>13,361</td> <td>12,294</td> <td>25,655</td> <td>יוצאים</td> </tr> </tbody> </table>				גיל				מין		סך הכל		+65	64-30	29-15	עד 14	נשים	גברים	823	11,799	9,347	10,229	16,819	15,379	32,198	נכנסים	665	8,796	9,182	7,012	13,361	12,294	25,655	יוצאים
גיל				מין		סך הכל																											
+65	64-30	29-15	עד 14	נשים	גברים																												
823	11,799	9,347	10,229	16,819	15,379	32,198	נכנסים																										
665	8,796	9,182	7,012	13,361	12,294	25,655	יוצאים																										

שכר ורווחה

מקבלי קצבאות בגין ילדים (סוף שנה)				מספר ילדים במשפחה		סך הכל		משפחות ילדים	
+5	4-3	2-1							
17,544	54,583	78,067	150,194	103,085	183,444	120,516	407,045		
נתוני 2006									
שכר חודשי ממוצע של שכיר במשך השנה									
% שינוי ראלי לעומת שנה קודמת		ש"ח							
-5.1		6,041	סך הכל						
-6.8		7,239	גברים						
-0.7		4,578	נשים						
מספר השכירים									
292,829									
46.9									
אחוז השכירים המשתכרים עד שכר מינימום									
מספר העצמאים									
32,325									
6,692									
הכנסה חודשית ממוצעת של עצמאי במשך השנה (ש"ח)									
6.9									
אחוז שינוי ראלי לעומת שנה קודמת									
44.5									
אחוז העצמאים המשתכרים עד מחצית השכר הממוצע									
מקבלי:									
5,919									
דמי אבטלה - סך הכל (ממוצע חודשי)									
3,312									
מזה: גברים									
31									
הכשרה מקצועית									
41									
גיל ממוצע (לא כולל חיילים)									
92									
דמי אבטלה ממוצעים ליום (ש"ח)									
54,698									
קצבאות זקנה ושאיירים									
23.9									
מזה: אחוז מקבלי השלמת הכנסה									
84,735									
גמלת הבטחת הכנסה (נפשות, במשך השנה)									
9,545									
גמלאות (סוף שנה): סיעוד									
23,203									
נכות כללית									
3,756									
ניידות									
4,992									
נכות מעבודה ותלויים									
מבוטחים בקופות חולים									
1,042,614									
סך הכל (סוף שנה)									
61.3									
באחוזים: כללית									
15.7									
מכבי									
12.8									
מאוחדת									
10.3									
לאומית									

מועצות מקומיות - סך הכל 2007

מים

צריכה עירונית, לפי ייעוד				תקבולים (אלפי מ"ק) 103,159	
				פחת (אלפי מ"ק) 15,475	
				15.0 אחוז הפחת מסך כל תקבולי המים	
צריכה, לפי ייעוד					
מ"ק לנפש	אחוז	אלפי מ"ק	סך הכל	אלפי מ"ק	אחוז מסך הכל
77.1	100.0	87,684	סך הכל מזה: למגורים לחינוך ולספורט לגינון ציבורי לבנייה	87,684	100.0
58.6	76.0	62,637		82,411	94.0
4.3	5.5	4,564		1,660	1.9
5.7	7.4	6,076		3,613	4.1
1.8	2.3	1,908			
פסולת מוצקה ביתית, מסחרית וגזם (ק"ג ליום לנפש)					
1.4					

תחבורה

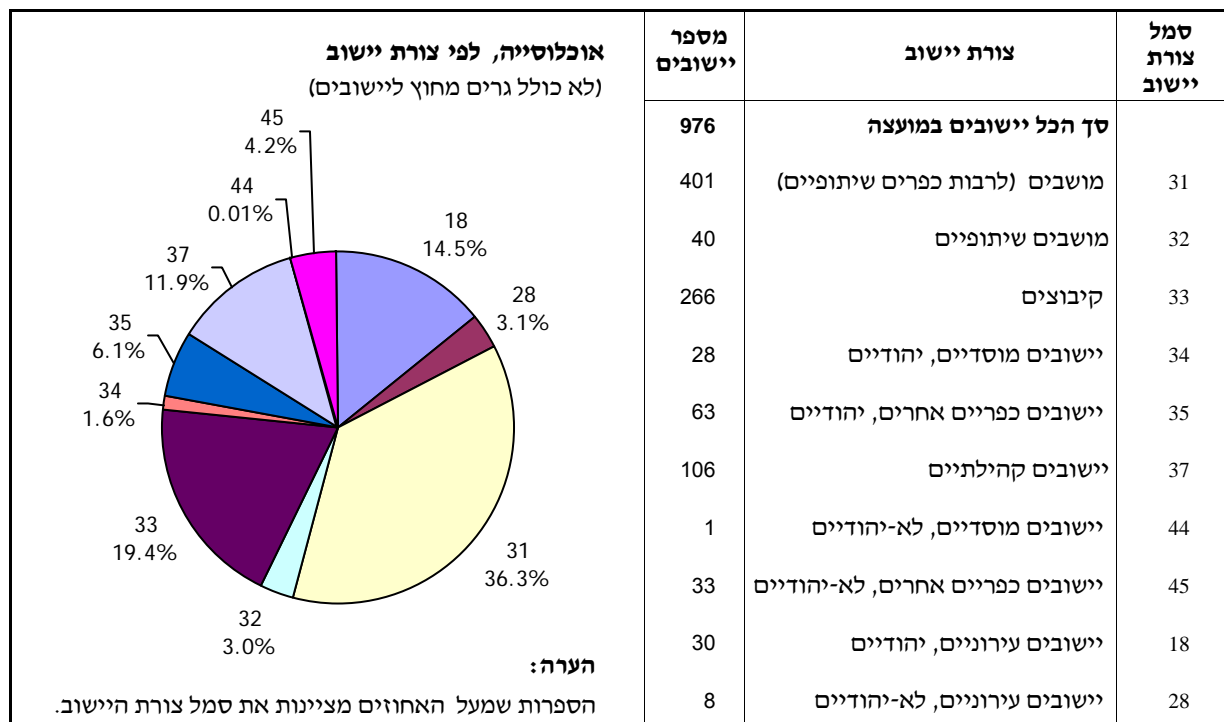
חינוך

כלי רכב מנועיים - סך הכל		ממוצע תלמידים לכיתה	תלמידים	כיתות	בתי ספר	תש"ס"ז 2006/07
277,209	211,420					
מכוניות פרטיות						
גיל ממוצע של רכב פרטי (שנים)		28	256,967	9,129	606	סך הכל יסודי (כולל מיוחד) על-יסודי חטיבת בנייים תיכון
תאונות דרכים עם נפגעים - סך הכל		27	154,252	5,631	403	
שיעור ל-1,000 תושבים		29	102,715	3,498	287	
שיעור ל-1,000 כלי רכב		32	52,578	1,658	115	
בנייה ודירור		27	50,137	1,840	172	
שטח (אלפי מ"ר) - סך הכל		זכאים לתעודת בגרות מבין תלמידי כיתות יב (אחוזים):				
מזה: למגורים (אלפי מ"ר)		סך הכל				
מספר דירות		עמדו בדרישות הסף של האוניברסיטאות				
1,325.5		51.9				
1,166.5		43.0				
6,112		43.0				
7,178		43.0				
226,762		43.0				

נתוני ביצוע תקציב הרשות

% שינוי ראלי לעומת 2006	אלפי ש"ח	הוצאות	% שינוי ראלי לעומת 2006	אלפי ש"ח	הכנסות
4.9	5,911,206	סך כולל	4.5	5,740,659	סך כולל
3.4	4,949,536	תקציב רגיל - סך הכל	5.2	4,795,090	תקציב רגיל - סך הכל
		<i>מזה: לפי ייעוד</i>			<i>מזה: לפי ייעוד</i>
8.1	1,433,871	חינוך	10.6	1,170,651	חינוך
2.4	441,358	רווחה	3.9	314,862	רווחה
5.2	258,610	רכישת מים	17.9	383,220	מפעל מים
		<i>לפי סוג:</i>			<i>לפי מקור:</i>
1.5	1,560,522	עלות עבודה - סך הכל	9.8	2,211,248	עצמיות - סך הכל
		<i>מזה: חינוך</i>			<i>מזה: ארנונה (גבייה)</i>
3.5	698,530	רווחה	12.7	1,002,557	חינוך
-1.5	104,796	הוצאות לפעולות	14.0	121,580	רווחה
7.8	1,446,104	פירעון מלוות	17.9	10,466	השתתפות ממשלה - סך הכל
-8.9	289,184	הוצאות מימון	2.7	2,574,647	<i>מזה: מענק כללי</i>
8.0	84,014	העברות והוצאות חד-פעמיות (כולל כיסוי גירעון מצטבר)	-3.1	897,678	מזה: מענק כללי
-6.1	350,139	כלליות, השתתפויות והעברות	-3.5	176,193	העברות והכנסות חד-פעמיות לכיסוי גירעון מצטבר
7.0	1,219,573	תקציב בלתי רגיל - סך הכל	-75.3	9,195	מלווה לאיזון
13.0	961,670	עבודות פיתוח	1.1	945,569	תקציב בלתי רגיל - סך הכל
9.2	718,631	העברת מלוות	-28.0	12,925	<i>מזה: השתתפות בעלים</i>
28.8	163,108	אחר	-3.7	319,451	השתתפות משרדי ממשלה
20.2	79,931		10.4	230,108	מלוות
מצטבר בסוף שנה		-154,447	תקציבי שנתי		עודף/גירעון בתקציב הרגיל (אלפי ש"ח)
-1,171,862		-163,642	שנתי		(אלפי ש"ח)

מועצות אזוריות - סך הכל 2007



דמוגרפיה

אחוזים	אלפים	קבוצת אוכלוסייה ודת	אוכלוסייה סוף 2007 - סך הכל (אלפים)																														
			656.4																														
			335.5																														
			320.9																														
			89.2																														
			יחס תלות (אחוזים)																														
			התפלגות אוכלוסייה, לפי גיל ומין (אחוזים):																														
			<table border="1" style="width: 100%; border-collapse: collapse;"> <thead> <tr> <th>גיל</th> <th>אחוזים</th> </tr> </thead> <tbody> <tr><td>4-0</td><td>10.7</td></tr> <tr><td>9-5</td><td>10.1</td></tr> <tr><td>14-10</td><td>9.8</td></tr> <tr><td>19-15</td><td>9.8</td></tr> <tr><td>29-20</td><td>14.9</td></tr> <tr><td>44-30</td><td>19.9</td></tr> <tr><td>59-45</td><td>14.9</td></tr> <tr><td>64-60</td><td>3.2</td></tr> <tr><td>+65</td><td>6.9</td></tr> <tr><td>17-0</td><td>36.7</td></tr> <tr><td>+75</td><td>3.1</td></tr> </tbody> </table>	גיל	אחוזים	4-0	10.7	9-5	10.1	14-10	9.8	19-15	9.8	29-20	14.9	44-30	19.9	59-45	14.9	64-60	3.2	+65	6.9	17-0	36.7	+75	3.1						
גיל	אחוזים																																
4-0	10.7																																
9-5	10.1																																
14-10	9.8																																
19-15	9.8																																
29-20	14.9																																
44-30	19.9																																
59-45	14.9																																
64-60	3.2																																
+65	6.9																																
17-0	36.7																																
+75	3.1																																
			הגירה פנימית, לפי מין וגיל																														
			<table border="1" style="width: 100%; border-collapse: collapse;"> <thead> <tr> <th colspan="4">גיל</th> <th colspan="2">מין</th> <th rowspan="2">סך הכל</th> <th rowspan="2"></th> </tr> <tr> <th>+65</th> <th>64-30</th> <th>29-15</th> <th>עד 14</th> <th>נשים</th> <th>גברים</th> </tr> </thead> <tbody> <tr> <td>948</td> <td>14,826</td> <td>9,644</td> <td>13,895</td> <td>19,917</td> <td>19,396</td> <td>39,313</td> <td>נכנסים</td> </tr> <tr> <td>517</td> <td>10,333</td> <td>9,057</td> <td>8,889</td> <td>14,503</td> <td>14,293</td> <td>28,796</td> <td>יוצאים</td> </tr> </tbody> </table>	גיל				מין		סך הכל		+65	64-30	29-15	עד 14	נשים	גברים	948	14,826	9,644	13,895	19,917	19,396	39,313	נכנסים	517	10,333	9,057	8,889	14,503	14,293	28,796	יוצאים
גיל				מין		סך הכל																											
+65	64-30	29-15	עד 14	נשים	גברים																												
948	14,826	9,644	13,895	19,917	19,396	39,313	נכנסים																										
517	10,333	9,057	8,889	14,503	14,293	28,796	יוצאים																										

מועצות אזוריות - סך הכל 2007

שכר ורווחה

מקבלי קצבאות בגין ילדים (סוף שנה)				מקבלי:	
מספר ילדים במשפחה			סך הכל		
+5	4-3	2-1			
5,866	27,942	50,119	83,927	3,563	דמי אבטלה - סך הכל (ממוצע חודשי)
				1,631	מזה: גברים
				17	הכשרה מקצועית
				41	גיל ממוצע (לא כולל חיילים)
				88	דמי אבטלה ממוצעים ליום (ש"ח)
				46,383	קצבאות זקנה ושאימים
				5.3	מזה: אחוז מקבלי השלמת הכנסה
				10,505	גמלת הבטחת הכנסה (נפשות, במשך השנה)
				7,600	גמלאות (סוף שנה): סיעוד
				9,468	נכות כללית
				1,954	ניידות
				2,676	נכות מעבודה ותלויים
נתוני 2006					
שכר חודשי ממוצע של שכיר במשך השנה					
% שינוי ראלי לעומת שנה קודמת		ש"ח			
-4.6		6,679		סך הכל	
-5.9		8,449		גברים	
-0.5		5,017		נשים	
מספר השכירים					
222,896					
35.6 אחוז השכירים המשתכרים עד שכר מינימום					
מספר העצמאים					
26,171					
7,185 הכנסה חודשית ממוצעת של עצמאי במשך השנה (ש"ח)					
5.9 אחוז שינוי ראלי לעומת שנה קודמת					
42.6 אחוז העצמאים המשתכרים עד מחצית השכר הממוצע					
				607,370	מבוטחים בקופות חולים
				67.3	סך הכל (סוף שנה)
				17.5	באחוזים: כללית
				8.4	מכבי
				6.9	מאוחדת
				6.9	לאומית

בנייה ודיוור

גמר בנייה	התחלת בנייה	
1,506.9	1,243.8	שטח (אלפי מ"ר) - סך הכל
683.3	816.9	מזה: למגורים (אלפי מ"ר)
3,813	4,697	מספר דירות

תשתית ושירותים עירוניים

1.9	פסולת מוצקה ביתית, מסחרית וגזם (ק"ג ליום לנפש)
-----	--

תחבורה

211,914	כלי רכב מנועיים - סך הכל
147,975	מכוניות פרטיות
229	תאונות דרכים עם נפגעים - סך הכל
0.4	שיעור ל-1,000 תושבים
1.1	שיעור ל-1,000 כלי רכב

חינוך

זכאים לתעודת בגרות מבין תלמידי כיתות יב (אחוזים):	תשס"ז 2006/07			
	ממוצע תלמידים לכיתה	תלמידים	כיתות	בתי ספר
	25	146,687	5,875	432
62.2	סך הכל	24	82,782	3,382
		26	63,905	2,493
		28	26,061	927
54.9	עמדו בדרישות הסף של האוניברסיטאות	24	37,844	1,566
				84
				162

2007

מועצות אזוריות - סך הכל

נתוני ביצוע תקציב הרשות

הכנסות	אלפי ש"ח	% שינוי ראלי לעומת 2006	הוצאות	אלפי ש"ח	% שינוי ראלי לעומת 2006
סך כולל	6,229,081	8.2	סך כולל	6,191,452	8.8
תקציב רגיל - סך הכל	4,996,183	6.9	תקציב רגיל - סך הכל	4,987,564	7.4
מזה: לפי ייעוד			מזה: לפי ייעוד		
חינוך	1,454,141	5.9	חינוך	1,833,653	5.8
רווחה	246,105	16.6	רווחה	347,544	13.2
מפעל מים	55,137	119.5	רכישת מים	19,194	8.2
לפי מקור:			לפי סוג:		
עצמיות - סך הכל	2,566,396	7.4	עלות עבודה - סך הכל	1,314,109	3.5
מזה: ארנונה (גבייה)	1,423,243	10.7	מזה: חינוך	629,840	4.6
חינוך	226,591	2.0	רווחה	87,170	6.6
רווחה	19,923	-20.7	הוצאות לפעולות	1,766,315	5.1
השתתפות ממשלה - סך הכל	2,318,339	4.7	פירעון מלוות	450,254	27.5
מזה: מענק כללי	531,802	-3.4	הוצאות מימון	32,303	2.6
העברות והכנסות חד-פעמיות לכיסוי גירעון מצטבר	16,978	-28.0	העברות והוצאות חד-פעמיות (כולל כיסוי גירעון מצטבר)	289,590	4.9
מלווה לאיזון	111,448	64.1	כלליות, השתתפויות והעברות	1,134,994	9.7
תקציב בלתי רגיל - סך הכל	1,232,898	13.4	תקציב בלתי רגיל - סך הכל	1,203,888	14.8
מזה: השתתפות בעלים	35,670	83.9	עבודות פיתוח	812,436	5.4
השתתפות משרדי ממשלה	361,468	-16.1	העברת מלוות	239,054	51.7
מלוות	412,487	52.6	אחר	152,398	27.1
עודף/גירעון בתקציב הרגיל (אלפי ש"ח) תקציבי שנתי					
-162,910		מצטבר בסוף שנה	8,619	-102,829	

LOCAL AUTHORITIES IN ISRAEL

2007

PUBLICATION No. 1358
www.cbs.gov.il

JERUSALEM, MAY 2009