

**2014**

**אלקנה**

**כללי**

אחוזים	אלפים	קבוצת אוכלוסייה ודת
100.0	3.9	סך הכל
100.0		יהודים ואחרים
99.9		יהודים

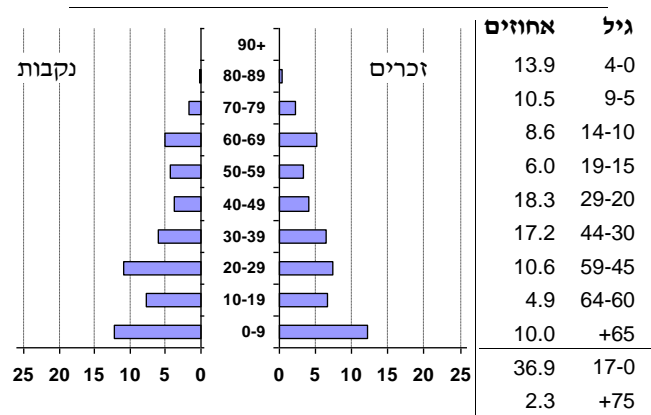
**סמל:** 3560  
**מחוז:** אזור יהודה והשומרון  
**מועמד מוניציפלי:** מועצה מקומית  
**שנת קבלת מעמד מוניציפלי:** 1981  
**מספר חברי מועצה:** 8  
**סמל ושם ועדת תכנון ובנייה:** 702 אלקנה  
**מרחק מגבול מחוז תל אביב (2006) (ק"מ):** 17.4  
**מרחב ימי, רשויות הגובלות בחוף הים:** 0

**דמוגרפיה**

**אחוז גידול האוכלוסייה (לעומת שנה קודמת)**  
**לידות חי:** 120  
**פטירות:** 5  
**ריבוי טבעי - סך הכל:** 115  
 שיעור לאלף תושבים 2014-2013: 29.7  
**פטירות תינוקות (ממוצע 2014-2010):** 0.2  
 שיעור לאלף לידות חי 2014-2010: ..  
**מאזן הגירה - סך הכל:** -120  
**עולים בהשתקעות ראשונה:** 1  
**גיל (אחוזים):** 17-0: 0.0, 44-18: 100.0, 64-45: 0.0, +65: 0.0  
**אחוז עולי 1990+ מסך האוכלוסייה:** 2.9

**אוכלוסייה סוף 2014 - סך הכל (אלפים):** 3.9  
**זכרים:** 1.9  
**נקבות:** 2.0  
**יחס תלות (לא לפי תושבים בלתי תלויים):** 959

**התפלגות אוכלוסייה, לפי גיל ומין (אחוזים):**



**הגירה פנימית, לפי מין וגיל**

גיל				מין		סך הכל	
+65	64-30	29-15	עד 14	נקבות	זכרים		
6	44	67	55	79	93	172	נכנסים
6	77	98	111	140	152	292	יוצאים

**שכר ורווחה**

**מקבלי קצבאות בגין ילדים (סוף שנה)**

מספר ילדים במשפחה			סך הכל
+5	4-3	2-1	
65	198	257	520
347	678	389	1,414

**נתוני 2013**

**שכר חודשי ממוצע של שכיר במשך השנה**

% שינוי ראלי לעומת שנה קודמת	ש"ח	סך הכל
1.0	10,742	סך הכל
0.9	14,380	גברים
3.8	7,644	נשים

**מספר השכירים**  
 1,702  
 אחוז השכירים המשתכרים עד שכר מינימום: 33.9  
**מדד אי-השוויון - שכירים (מדד גייני, 0 שוויון מלא):** 0.4569  
**מספר העצמאים:** 99  
**הכנסה חודשית ממוצעת של עצמאי במשך השנה (ש"ח):** 12,695  
 אחוז שינוי ראלי לעומת שנה קודמת: 3.0  
**אחוז העצמאים המשתכרים עד מחצית השכר הממוצע:** 31.3

**מקבלי:**

**דמי אבטלה - סך הכל (ממוצע חודשי):** 27  
**מזה:** גברים: 14, הכשרה מקצועית: -  
**גיל ממוצע (לא כולל חיילים):** 41  
**דמי אבטלה ממוצעים ליום (ש"ח):** 96  
**קצבאות זקנה ושאימים (סוף שנה):** 356  
**מזה:** אחוז מקבלי השלמת הכנסה: 1.1  
**גמלת הבטחת הכנסה (נפשות, במשך השנה):** ..  
**גמלאות (סוף שנה):** סיעוד: 16, נכות כללית: 31, נידות: 11, נכות מעבודה ותלויים: 9

**מבוטחים בקופות חולים**  
**סך הכל (סוף שנה):** 3,683  
**באחוזים:** כללית: 51.1, מכבי: 31.1, מאוחדת: 5.6, לאומית: 12.2

**2014**

**אלקנה**

**מים**

<b>צריכה ביתית, לפי ייעוד</b>			<b>406</b>	<b>תקבולים (אלפי מ"ק)</b>
<b>מ"ק לנפש</b>	<b>אחוז</b>	<b>אלפי מ"ק</b>	<b>97</b>	<b>פחת (אלפי מ"ק)</b>
79.8	100.0	309	24.0	אחוז הפחת מסך כל תקבולי המים
<b>סך הכל</b>				<b>צריכה, לפי ייעוד</b>
62.6	78.5	243		
9.3	11.6	36		
5.8	7.3	22		
0.5	0.7	2		
0.0	0.0	0		
<b>פסולת מוצקה ביתית, מסחרית וגזם (ק"ג ליום לנפש) ..</b>				
<b>אחוז מחזור: ..</b>				

**בנייה ודירור**

<b>גמר בנייה</b>	<b>התחלת בנייה</b>	
0.5	4.1	שטח - סך הכל (אלפי מ"ר)
0.5	0.1	מזה: למגורים (אלפי מ"ר)
..	-	מספר דירות
מספר דירות למגורים לפי מרשם מבנים ודירות 817		

**תחבורה**

<b>1,368</b>	<b>כלי רכב מנועיים - סך הכל</b>
<b>1,250</b>	מזה: מכוניות פרטיות
7	גיל ממוצע של מכונית פרטית (שנים)
3	תאונות דרכים עם נפגעים (ת"ד) - סך הכל
0.8	שיעור ל-1,000 תושבים
2.2	שיעור ל-1,000 כלי רכב

**חינוך**

<b>ילדים בגנים של משרד החינוך תשע"ד 2013/14</b>				
<b>סך הכל</b>	<b>גיל 3</b>	<b>גיל 4</b>	<b>גיל 5</b>	<b>גיל 6</b>
274	93	87	88	6
<b>תשע"ד 2013/14</b>	<b>בתי ספר</b>	<b>כיתות</b>	<b>תלמידים</b>	<b>ממוצע תלמידים לכיתה</b>
<b>סך הכל</b>	3	51	1,513	30
יסודי (כולל מיוחד)	..	26	795	31
על-יסודי	4	25	718	29
חטיבת ביניים	..	13	407	31
תיכון	..	12	311	26
<b>זכאים לתעודת בגרות מבין תלמידי כיתות יב (אחוזים):</b>				
<b>סך הכל</b>	89.6			
<b>עמדו בדרישות הסף של האוניברסיטאות</b>	81.3			

**שימושי קרקע 2013**

<b>אחוז</b>	<b>קמ"ר</b>	
100.0	1.19	סך הכל שטח שיפוט
51.3	0.61	מגורים
8.4	0.10	חינוך והשכלה
-	-	בריאות ורווחה
0.8	0.01	שירותים ציבוריים
1.7	0.02	תרבות, פנאי, נופש וספורט
2.5	0.03	מסחר ומשרדים
2.5	0.03	תעשייה
7.6	0.09	תשתית ותחבורה
-	-	מבנים חקלאיים
-	-	גינות לנוי פארק ציבורי
-	-	יער וחורש
0.8	0.01	מטעים
-	-	גידול שדה
24.4	0.29	שטח פתוח אחר
<b>6,393</b>	<b>צפיפות אוכלוסייה לשטח בנוי למגורים (נפשות לקמ"ר)</b>	
3.9	<b>אוכלוסייה סוף 2013 - סך הכל (אלפים)</b>	

**2014**

**אלקנה**

**מדד פריפריאליות 2004**

7	אשכול: (מ-1 עד 10, 1 הפריפריאלי ביותר)
מרכזית	רמה לפי קבוצת אשכול:
0.534	ערך מדד:
188	דירוג: (מ-1 עד 252, 1 הפריפריאלי ביותר)
	דירוג לפי מרכיבי המדד:
165	מדד נגישות פוטנציאלית:
	(מ-1 עד 252, 1 הנגישות הנמוכה ביותר)
203	קרבה לגבול מחוז תל אביב:
	(מ-1 עד 252, 1 המרוחק ביותר)

**מדד חברתי-כלכלי 2008**

8	אשכול: (מ-1 עד 10, 1 הנמוך ביותר)
1.542	ערך מדד:
241	דירוג: (מ-1 עד 252, 1 הנמוך ביותר)
..	ממוצע משוקלל של ערכי מדד האזורים הסטטיסטיים: ..
..	סטיית התקן של ערכי מדד האזורים הסטטיסטיים המשוקללת על פי גודל האוכלוסייה:

**מדד קומפקטיות 2006**

3	אשכול: (מ-1 עד 10, 1 הקומפקטי ביותר)
65	דירוג: (מ-1 עד 197, 1 הקומפקטי ביותר)
-0.606	ציון תקן:

**אפיון טופוגרפי 2006**

מדד טופוגרפיה: ממוצע ציוני תקן של (א) ו-(ב)			(ב) שיפוע ממוצע, במעלות			(א) סטיית התקן של הגבהים מעל פני הים			גובה מעל פני הים, במטרים			
אשכול (2)	דירוג (1)	ערך	דירוג (1)	ציון תקן	ערך	דירוג (1)	ציון תקן	ערך	ממוצע הגבהים	טווח הגבהים	מקסימלי	מינימלי
5	107	0.00	113	0.24	5.9	102	-0.25	22.4	231	92	275	183

(1) מ-1 עד 1,197 השטוח ביותר.

(2) מ-1 עד 10, 1 השטוח ביותר.

**חיוב ארנונה לפי סוג נכס (2013 ו-2014)**

סה"כ חיוב באלפי ש"ח		שטחים באלפי מ"ר		סוג הנכס
2014	2013	2014	2013	
7,630	6,708	176.9	175.5	סך הכל
6,318	5,594	152.0	148.7	מגורים
563	488	4.4	4.2	משרדים, שירותים ומסחר
430	454	5.8	6.5	תעשייה ומלאכה
-	-	-	-	בנקים וחברות ביטוח
-	-	-	-	בתי מלון
-	14	-	0.5	חניונים
122	108	3.1	3.0	קרקע תפוסה
2.9	3,000.0	0.4	0.4	קרקע תפוסה במפעל עתיר שטח
-	-	-	-	קרקע חקלאית
-	-	-	-	מבנה חקלאי
195	47	11.2	12.3	יתר סוגי הנכסים

**גביית ארנונה - 2014**

5,836	אלפי ש"ח	למגורים
14.2	% שינוי ראלי לעומת 2013	
87.4	יחס גבייה ב-% לכלל החיובים	
1,349	אלפי ש"ח	לא למגורים

2014

אלקנה

נתוני ביצוע תקציב הרשות

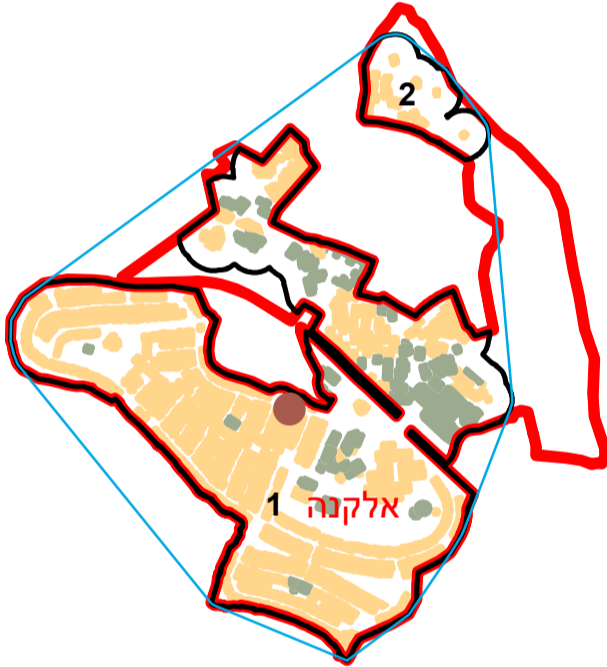
אלפי ש"ח	% שינוי ראלי לעומת 2013	הוצאות	אלפי ש"ח	% שינוי ראלי לעומת 2013	הכנסות
33,936	16.5	סך כולל	33,006	22.0	סך כולל
27,365	3.2	<u>תקציב רגיל - סך הכל</u>	27,462	9.9	<u>תקציב רגיל - סך הכל</u>
		מזה: לפי ייעוד			מזה: לפי ייעוד
6,829	-0.2	חינוך	6,384	-0.9	חינוך
1,961	7.3	רווחה	1,305	-5.0	רווחה
2,537	30.8	רכישת מים	2,358	14.2	מפעל מים
		לפי סוג:			לפי מקור:
8,413	6.9	עלות עבודה - סך הכל	13,892	18.2	עצמיות - סך הכל
2,414	-3.5	מזה: חינוך	7,185	14.8	מזה: ארנונה (גבייה)
441	5.1	רווחה	798	41.7	חינוך
13,800	4.5	הוצאות לפעולות	127	37.5	רווחה
1,173	3.1	פירעון מלוות	13,570	2.6	השתתפות ממשלה - סך הכל
190	1.2	הוצאות מימון	5,669	10.8	מזה: מענק כללי לאיזון
62	-88.7	העברות והוצאות חד-פעמיות (כולל כיסוי גירעון מצטבר)	-	-	העברות והכנסות חד-פעמיות לכיסוי גירעון מצטבר
3,727	4.7	כלליות, השתתפויות והעברות	-	-	מלווה לאיזון
6,571	151.4	<u>תקציב בלתי רגיל - סך הכל</u>	5,544	166.9	<u>תקציב בלתי רגיל - סך הכל</u>
5,011	97.4	עבודות פיתוח	-	-	מזה: השתתפות בעלי נכסים
919	-	העברת מלוות	1,452	46.4	השתתפות משרדי ממשל
641	..	אחר	919	-9.9	מלוות
מצטבר בסוף שנה	-3,005	97	תקציבי	97	עודף/גירעון בתקציב הרגיל (אלפי ש"ח)
		97	שנתי		



מדינת ישראל  
משרד הפנים

# מרקם עירוני אלקנה (3560)







הלשכה המרכזית לסטטיסטיקה  
תחום ממ"ג - גיאוגרפיה



\* הנתונים המוצגים במפה מעודכנים ל - 31.12.2006  
הופק ועובד על ידי הממ"ג-הלשכה המרכזית לסטטיסטיקה, בהזמנת משרד הפנים, ירושלים, תשע"א  
כל הזכויות שמורות ©

המפות הוכנו בקנה מידה המתאים להדפסה על גודל דף A3, הדפסה על גודל דף אחר תשנה את הקני"מ ועשויה לפגוע בדיוק המפה.

קנה מידה: 1:20,000

מקרא	
	שטח בנוי למגורים
	שטח בנוי לא למגורים
	מרכז גיאומטרי של מרקם מרכזי
	גבול שיפוט
	גבול מרקם ומספרו
	פוליגון מקיף