

2014

בוקעאתא

כללי

אחוזים	אלפים	קבוצת אוכלוסייה ודת
100.0	6.2	סך הכל
100.0		ערבים
0.0		מוסלמים
..		נוצרים
100.0		דרוזים

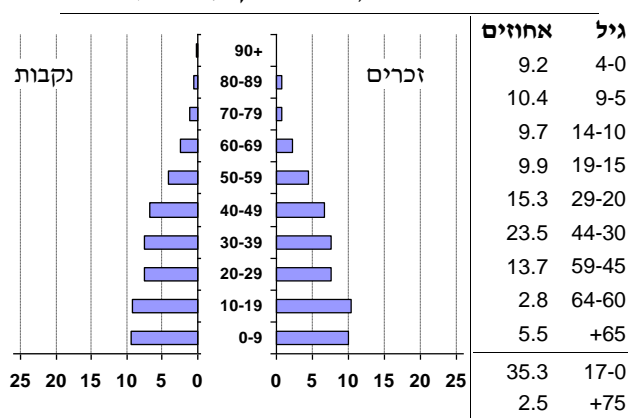
**סמל:** 4001 **מחוז:** הצפון  
**מעמד מוניציפלי:** מועצה מקומית  
**שנת קבלת מעמד מוניציפלי:** 1982  
**מספר חברי מועצה:** 7  
**סמל ושם ועדת תכנון ובנייה:** 256 מעלה חרמון  
**מרחק מגבול מחוז תל אביב (2006) (ק"מ):** 179.9  
**מרחב ימי, רשויות הגובלות בחוף הים:** 0

דמוגרפיה

1.1	אחוז גידול האוכלוסייה (לעומת שנה קודמת)
114	לידות חי
25	פטירות
89	ריבוי טבעי - סך הכל
14.3	שיעור לאלף תושבים 2014-2013
0.2	פטירות תינוקות (ממוצע 2014-2010)
..	שיעור לאלף לידות חי 2014-2010
-10	מאזן הגירה - סך הכל

**אוכלוסייה סוף 2013 - סך הכל (אלפים):** 6.2  
**זכרים:** 3.2  
**נקבות:** 3.1  
**יחס תלות (לאף תושבים בלתי תלויים):** 808

התפלגות אוכלוסייה, לפי גיל ומין (אחוזים):



הגירה פנימית, לפי מין וגיל

גיל				מין		סך הכל	
+65	64-30	29-15	עד 14	נקבות	זכרים		
-	6	13	..	17	4	21	נכנסים
-	9	18	-	22	5	27	יוצאים

שכר ורווחה

מקבלי קצבאות בגין ילדים (סוף שנה)				מקבלי:	
מספר ילדים במשפחה				דמי אבטלה - סך הכל (ממוצע חודשי)	
+5	4-3	2-1	סך הכל	57	מזה: גברים
9	326	687	1,022	45	הכשרה מקצועית
47	1,048	1,072	2,167	41	גיל ממוצע (לא כולל חיילים)
נתוני 2013				105	דמי אבטלה ממוצעים ליום (ש"ח)
שכר חודשי ממוצע של שכיר במשך השנה				313	קצבאות זקנה ושאימים (סוף שנה)
% שינוי ראלי לעומת שנה קודמת		ש"ח		32.3	מזה: אחוז מקבלי השלמת הכנסה
7.2	4,791	סך הכל	645	גמלת הבטחת הכנסה (נפשות, במשך השנה)	
7.9	5,804	גברים	91	גמלאות (סוף שנה): סיעוד	
3.3	2,623	נשים	180	נכות כללית	
מספר השכירים				31	ניידות
1,997	אחוז השכירים המשתכרים עד שכר מינימום			17	נכות מעבודה ותלויים
61.2	מדד אי-השוויון - שכירים (מדד גייני, 0 שוויון מלא)			מבוטחים בקופות חולים	
0.4043	מספר העצמאים			6,282	סך הכל (סוף שנה)
252	הכנסה חודשית ממוצעת של עצמאי במשך השנה (ש"ח)			65.6	באחוזים: כללית
5,238	אחוז שינוי ראלי לעומת שנה קודמת			0.3	מכבי
5.0	אחוז העצמאים המשתכרים עד מחצית השכר הממוצע			12.0	מאוחדת
52.0				22.1	לאומית

**2014**

**בוקעאתא**

**מים**

<b>צריכה ביתית, לפי ייעוד</b>			<b>469</b>	<b>תקבולים (אלפי מ"ק)</b>
<b>מ"ק לנפש</b>	<b>אחוז</b>	<b>אלפי מ"ק</b>	<b>59</b>	<b>פחת (אלפי מ"ק)</b>
63.5	100.0	396	12.5	אחוז הפחת מסך כל תקבולי המים
<b>סך הכל</b>				<b>צריכה, לפי ייעוד</b>
39.1	61.5	244		
מזה: למגורים			<b>אחוז</b>	<b>אלפי מ"ק</b>
למוסדות הרשות			<b>מסך הכל</b>	
4.8	7.6	30		
לגינן ציבורי			<b>100.0</b>	<b>410</b>
3.4	5.4	21		
למסחר ומלאכה			96.6	396
16.1	25.3	100		
לבנייה			-	-
-	-	-		
<b>פסולת מוצקה ביתית, מסחרית וגזם (ק"ג ליום לנפש) 1.0</b>			-	-
<b>אחוז מחזור: 0.1</b>			3.4	14
				<b>סך הכל</b>
				ביתית
				תעשייתית
				חקלאית

**בנייה ודירור**

**חינוך**

<b>גמר בנייה</b>	<b>התחלת בנייה</b>	
5.3	9.4	שטח - סך הכל (אלפי מ"ר)
4.5	8.2	מזה: למגורים (אלפי מ"ר)
26	45	מספר דירות
1,547		מספר דירות למגורים לפי מרשם מבנים ודירות

<b>ילדים בגנים של משרד החינוך תשע"ד 2013/14</b>				
<b>סך הכל</b>	<b>גיל 3</b>	<b>גיל 4</b>	<b>גיל 5</b>	<b>גיל 6</b>
384	116	125	132	11

<b>תשע"ד 2013/14</b>	<b>בתי ספר</b>	<b>כיתות</b>	<b>תלמידים</b>	<b>ממוצע תלמידים לכיתה</b>
<b>סך הכל</b>	3	43	1,105	26
יסודי (כולל מיוחד)	..	29	724	25
על-יסודי	..	14	381	27
חטיבת ביניים	..	14	381	27
תיכון	-	-	-	-
<b>זכאים לתעודת בגרות מבין תלמידי כיתות יב (אחוזים):</b>				
<b>סך הכל</b>	74.2			
עמדו בדרישות הסף של האוניברסיטאות	55.7			

**תחבורה**

<b>כלי רכב מנועיים - סך הכל</b>	1,969
מזה: מכוניות פרטיות	1,393
גיל ממוצע של מכונית פרטית (שנים)	10
<b>תאונות דרכים עם נפגעים (ת"ד) - סך הכל</b>	7
שיעור ל-1,000 תושבים	1.1
שיעור ל-1,000 כלי רכב	3.7

**שימושי קרקע 2013**

<b>אחוז</b>	<b>קמ"ר</b>	
100.0	20.11	<b>סך הכל שטח שיפוט</b>
5.4	1.08	מגורים
-	-	חינוך והשכלה
-	-	בריאות ורווחה
-	0.01	שירותים ציבוריים
-	0.01	תרבות, פנאי, נופש וספורט
-	-	מסחר ומשרדים
0.1	0.02	תעשייה
0.5	0.11	תשתית ותחבורה
-	-	מבנים חקלאיים
-	-	גינן לנוי פארק ציבורי
2.3	0.47	יער וחורש
45.7	9.19	מטעים
3.4	0.68	גידול שדה
42.6	8.54	שטח פתוח אחר
<b>5,741</b>		<b>צפיפות אוכלוסייה לשטח בנוי למגורים (נפשות לקמ"ר)</b>
6.2		אוכלוסייה סוף 2013 - סך הכל (אלפים)

**2014**

**בוקעאתא**

**מדד פריפריאליות 2004**

2	אשכול: (מ-1 עד 10, 1 הפריפריאלי ביותר)
פרמיה לפי קבוצת אשכול:	פריפריאלית מאוד
ערך מדד:	-1.631
7	דירוג: (מ-1 עד 252, 1 הפריפריאלי ביותר)
דירוג לפי מרכיבי המדד:	
8	מדד נגישות פוטנציאלית: (מ-1 עד 252, 1 הנגישות הנמוכה ביותר)
7	קרבה לגבול מחוז תל אביב: (מ-1 עד 252, 1 המרוחק ביותר)

**מדד חברתי-כלכלי 2008**

2	אשכול: (מ-1 עד 10, 1 הנמוך ביותר)
ערך מדד:	-1.507
11	דירוג: (מ-1 עד 252, 1 הנמוך ביותר)
..	ממוצע משוקלל של ערכי מדד האזורים הסטטיסטיים: ..
..	סטיית התקן של ערכי מדד האזורים הסטטיסטיים המשוקללת על פי גודל האוכלוסייה:

**מדד קומפקטיות 2006**

3	אשכול: (מ-1 עד 10, 1 הקומפקטי ביותר)
54	דירוג: (מ-1 עד 197, 1 הקומפקטי ביותר)
-0.710	ציון תקן:

**אפיון טופוגרפי 2006**

מדד טופוגרפיה: ממוצע ציוני תקן של (א) ו-(ב)			(ב) שיפוע ממוצע, במעלות			(א) סטיית התקן של הגבהים מעל פני הים			גובה מעל פני הים, במטרים			
אשכול <sup>(2)</sup>	דירוג <sup>(1)</sup>	ערך	דירוג <sup>(1)</sup>	ציון תקן	ערך	דירוג <sup>(1)</sup>	ציון תקן	ערך	ממוצע הגבהים	טווח הגבהים	מקסימלי	מינימלי
2	50	-0.82	63	-0.85	2.3	32	-0.79	8.0	1,094	47	1,131	1,084

(1) מ-1 עד 1,197 השטוח ביותר.

(2) מ-1 עד 10, 1 השטוח ביותר.

**חיוב ארנונה לפי סוג נכס (2013 ו-2014)**

סה"כ חיוב באלפי ש"ח		שטחים באלפי מ"ר		סוג הנכס
2014	2013	2014	2013	
7,222	6,505	4,166.0	4,095.1	סך הכל
5,994	5,455	183.1	172.2	מגורים
543	450	8.3	7.2	משרדים, שירותים ומסחר
228	212	8.7	8.4	תעשייה ומלאכה
-	-	-	-	בנקים וחברות ביטוח
-	-	-	-	בתי מלון
-	-	-	-	חניונים
48	49	2.6	2.8	קרקע תפוסה
..	-	-	-	קרקע תפוסה במפעל עתיר שטח
84	84	3,932.6	3,878.8	קרקע חקלאית
-	-	-	-	מבנה חקלאי
325	255	30.6	25.9	יתר סוגי הנכסים

**גביית ארנונה - 2014**

2,600	אלפי ש"ח	
1.4	% שינוי ראלי לעומת 2013	למגורים
24.8	יחס גבייה ב-% לכלל החיובים	
1,031	אלפי ש"ח	לא למגורים

2014

בוקעאתא

נתוני ביצוע תקציב הרשות

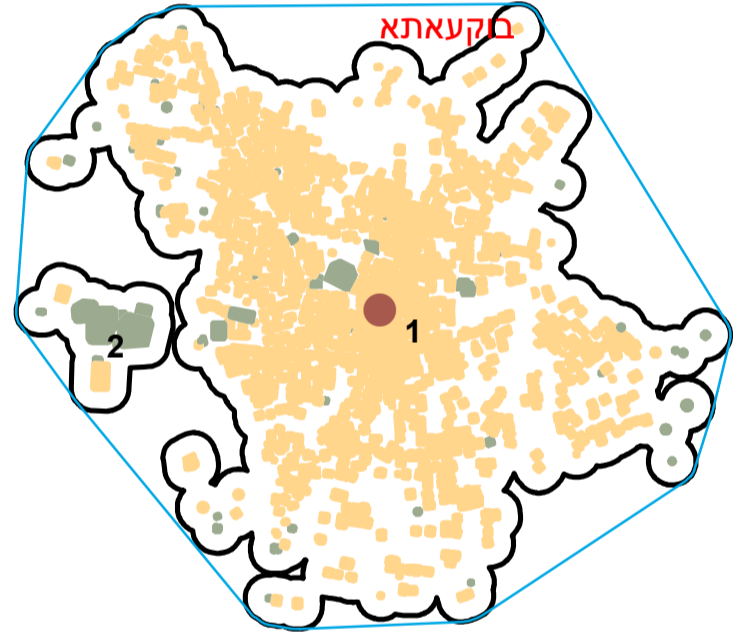
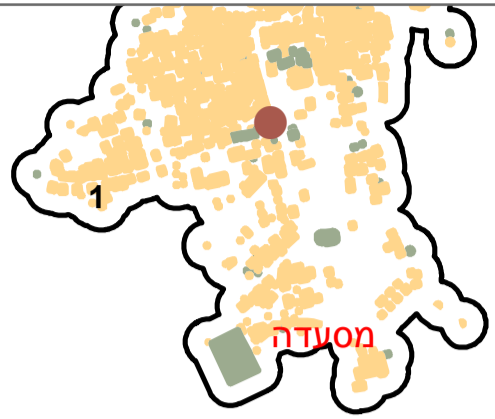
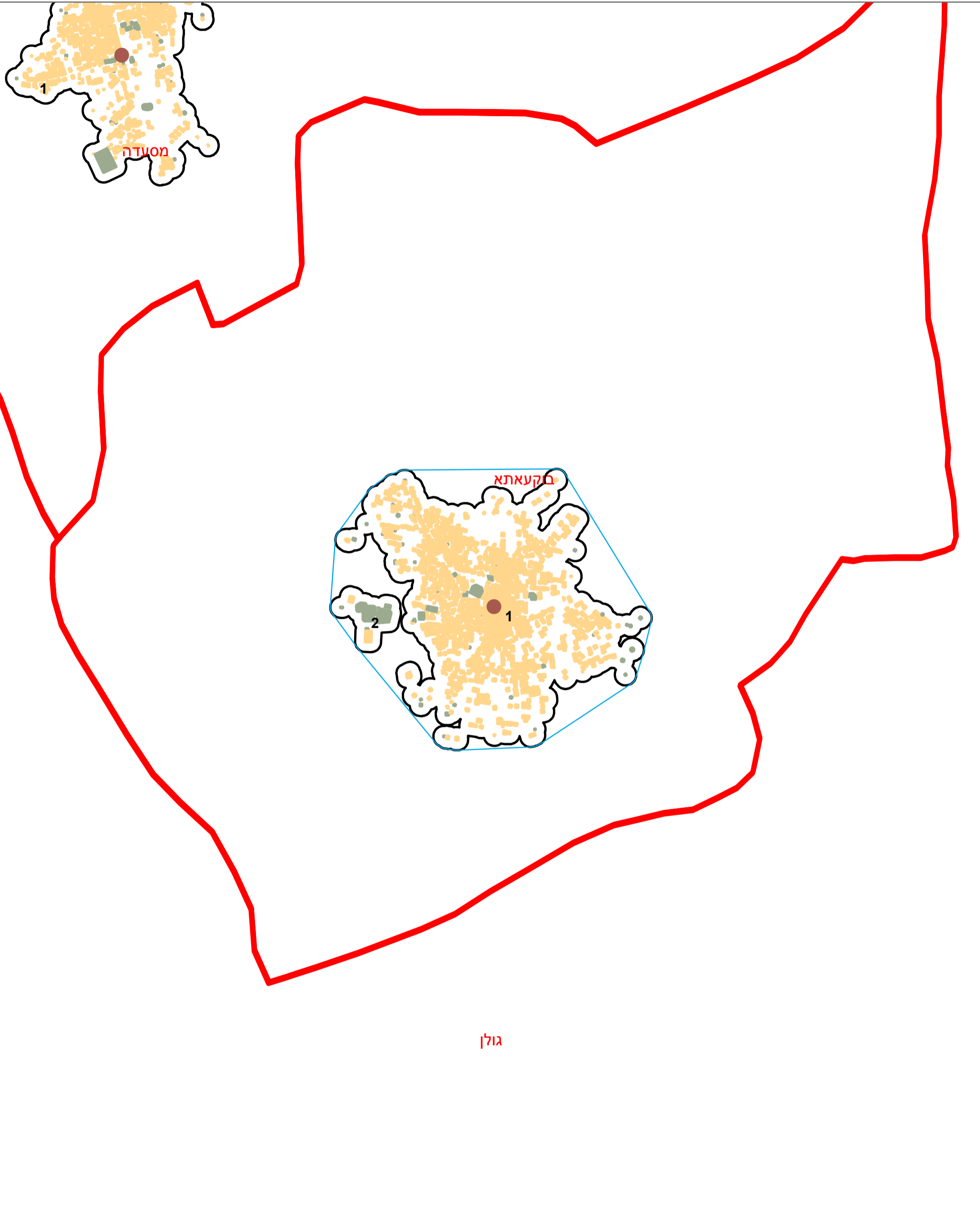
אלפי ש"ח	% שינוי ראלי לעומת 2013	הוצאות	אלפי ש"ח	% שינוי ראלי לעומת 2013	הכנסות
54,643	14.1	סך כולל	55,987	20.7	סך כולל
41,088	6.0	<u>תקציב רגיל - סך הכל</u>	41,100	6.2	<u>תקציב רגיל - סך הכל</u>
		מזה: לפי ייעוד			מזה: לפי ייעוד
10,286	9.3	חינוך	8,681	8.4	חינוך
2,456	46.5	רווחה	1,739	33.1	רווחה
2,177	-29.7	רכישת מים	3,042	-2.9	מפעל מים
		לפי סוג:			לפי מקור:
9,587	7.8	עלות עבודה - סך הכל	20,813	2.0	עצמיות - סך הכל
3,518	1.7	מזה: חינוך	3,631	1.7	מזה: ארנונה (גבייה)
336	44.9	רווחה	120	40.6	חינוך
20,222	26.0	הוצאות לפעולות	20	-23.4	רווחה
1,224	70.0	פירעון מלוות	20,287	10.9	השתתפות ממשלה - סך הכל
123	-13.7	הוצאות מימון	8,780	-2.5	מזה: מענק כללי לאיזון
665	-75.2	העברות והוצאות חד-פעמיות (כולל כיסוי גירעון מצטבר)	-	-	העברות והכנסות חד-פעמיות לכיסוי גירעון מצטבר
9,267	-9.8	כלליות, השתתפויות והעברות	-	-	מלווה לאיזון
13,555	48.6	<u>תקציב בלתי רגיל - סך הכל</u>	14,887	93.2	<u>תקציב בלתי רגיל - סך הכל</u>
13,497	52.5	עבודות פיתוח	102	23.9	מזה: השתתפות בעלי נכסים
-	-	העברת מלוות	3,170	-37.8	השתתפות משרדי ממשל
58	-78.3	אחר	-	-	מלוות
187		מצטבר בסוף שנה	12		עודף/גירעון בתקציב הרגיל (אלפי ש"ח)
			12		תקציבי שנתי



מדינת ישראל  
משרד הפנים

# מרקם עירוני בוקעאתא (4001)

הלשכה המרכזית לסטטיסטיקה  
תחום ממ"ג - גיאוגרפיה



גולן

\* הנתונים המוצגים במפה מעודכנים ל - 31.12.2006

הופק ועובד על ידי הממ"ג-הלשכה המרכזית לסטטיסטיקה, בהזמנת משרד הפנים, ירושלים, תשע"א  
כל הזכויות שמורות ©

המפות הוכנו בקנה מידה המתאים להדפסה על גודל דף A3, הדפסה על גודל דף אחר תשנה את הקני"מ ועשויה לפגוע בדיוק המפה.

קנה מידה: 1:20,000

מקרא	
	גבול שיפוט
	גבול מרקם ומספרו
	שטח בנוי למגורים
	שטח בנוי לא למגורים
	מרכז גיאומטרי של מרקם מרכזי
	פוליקון מקיף