

2014

בני עי"ש

כללי

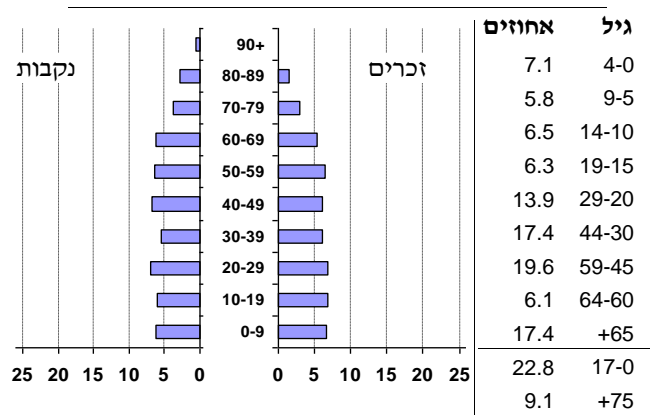
אחוזים	אלפים	קבוצת אוכלוסייה ודת
100.0	6.9	סך הכל
99.5		יהודים ואחרים
81.0		יהודים

סמל:	1066	מחוז: המרכז
מעמד מוניציפלי:		מועצה מקומית
שנת קבלת מעמד מוניציפלי:	1981	
מספר חברי מועצה:	8	
סמל ושם ועדת תכנון ובנייה:	453	זמורה
מרחק מגבול מחוז תל אביב (2006) (ק"מ):	25.2	
מרחב ימי, רשויות הגובלות בחוף הים:	0	

דמוגרפיה

0.0	אחוז גידול האוכלוסייה (לעומת שנה קודמת)
107	לידות חי
59	פטירות
48	ריבוי טבעי - סך הכל
6.9	שיעור לאלף תושבים 2013-2014
0.6	פטירות תינוקות (ממוצע 2010-2014)
..	שיעור לאלף לידות חי 2010-2014
-40	מאזן הגירה - סך הכל
22	עולים בהשתקעות ראשונה
18.2	גיל (אחוזים): 17-0
45.5	44-18
27.3	64-45
9.1	+65
48.3	אחוז עולי 1990+ מסך האוכלוסייה

6.9	אוכלוסייה סוף 2014 - סך הכל (אלפים)
3.4	זכרים
3.6	נקבות
756	יחס תלות (לא לפי תושבים בלתי תלויים)
התפלגות אוכלוסייה, לפי גיל ומין (אחוזים):	



הגירה פנימית, לפי מין וגיל

גיל				מין		סך הכל	נכנסים	יוצאים
+65	64-30	29-15	עד 14	נקבות	זכרים			
33	79	42	50	108	96	204		
16	105	74	73	140	128	268		

שכר ורווחה

מקבלי קצבאות בגין ילדים (סוף שנה)			
מספר ילדים במשפחה			סך הכל
+5	4-3	2-1	
28	191	651	870
150	632	926	1,708
נתוני 2013			
שכר חודשי ממוצע של שכיר במשך השנה			
% שינוי ראלי לעומת שנה קודמת		ש"ח	סך הכל
3.3		7,015	
2.7		8,299	
3.6		5,723	נשים
מספר השכירים			
אחוז השכירים המשתכרים עד שכר מינימום 35.5			
מדד אי-השוויון - שכירים (מדד גייני, 0 שוויון מלא) 0.3618			
מספר העצמאים			
הכנסה חודשית ממוצעת של עצמאי במשך השנה (ש"ח) 6,759			
אחוז שינוי ראלי לעומת שנה קודמת -4.7			
אחוז העצמאים המשתכרים עד מחצית השכר הממוצע 44.8			

מקבלי:	
96	דמי אבטלה - סך הכל (ממוצע חודשי)
44	מזה: גברים
-	הכשרה מקצועית
46	גיל ממוצע (לא כולל חיילים)
104	דמי אבטלה ממוצעים ליום (ש"ח)
1,145	קצבאות זקנה ושאימים (סוף שנה)
52.1	מזה: אחוז מקבלי השלמת הכנסה
189	גמלת הבטחת הכנסה (נפשות, במשך השנה)
334	גמלאות (סוף שנה): סיעוד
189	נכות כללית
37	ניידות
25	נכות מעבודה ותלויים
מבוטחים בקופות חולים	
6,969	סך הכל (סוף שנה)
42.8	באחוזים: כללית
25.7	מכבי
28.6	מאוחדת
2.9	לאומית

2014

בני עייש

מים

צריכה ביתית, לפי ייעוד			398	תקבולים (אלפי מ"ק)
מ"ק לנפש	אחוז	אלפי מ"ק	48	פחת (אלפי מ"ק)
50.5	100.0	350	12.1	אחוז הפחת מסך כל תקבולי המים
46.7	92.4	324		צריכה, לפי ייעוד
0.8	1.5	5		
2.5	4.9	17		
0.2	0.4	2		
0.1	0.2	1		
1.2			-	תעשייתית
0.1			-	חקלאית

חינוך

בנייה ודירור			ילדים בגנים של משרד החינוך תשע"ד 2013/14				
גמר בנייה	התחלת בנייה		גיל 6	גיל 5	גיל 4	גיל 3	סך הכל
1.3	3.5	שטח - סך הכל (אלפי מ"ר)	20	86	81	78	265
1.2	3.5	מזה: למגורים (אלפי מ"ר)					
4	20	מספר דירות					
2,207		מספר דירות למגורים לפי מרשם מבנים ודירות					
תחבורה			תשע"ד 2013/14				
כלי רכב מנועיים - סך הכל	מזה: מכונות פרטיות	גיל ממוצע של מכונות פרטיות (שנים)	ממוצע תלמידים לכיתה	תלמידים	כיתות	בתי ספר	תשע"ד 2013/14
3,204		6	25	392	16	3	סך הכל
2,856			25	392	16	..	יסודי (כולל מיוחד)
			-	-	-	-	על-יסודי
			-	-	-	-	חטיבת ביניים
			-	-	-	-	תיכון
1		תאונות דרכים עם נפגעים (ת"ד) - סך הכל	זכאים לתעודת בגרות מבין תלמידי כיתות יב (אחוזים):				
0.1		שיעור ל-1,000 תושבים	סך הכל				
0.3		שיעור ל-1,000 כלי רכב	עמדו בדרישות הסף של האוניברסיטאות				
			77.1				
			61.5				

שימושי קרקע 2013

אחוז	קמ"ר	
100.0	0.86	סך הכל שטח שיפוט
51.2	0.44	מגורים
2.3	0.02	חינוך והשכלה
-	-	בריאות ורווחה
2.3	0.02	שירותים ציבוריים
1.2	0.01	תרבות, פנאי, נופש וספורט
-	-	מסחר ומשרדים
-	-	תעשייה
-	-	תשתית ותחבורה
1.2	0.01	מבנים חקלאיים
1.2	0.01	גינות לנוי פארק ציבורי
-	-	יער וחורש
2.3	0.02	מטעים
29.1	0.25	גידול שדה
9.2	0.08	שטח פתוח אחר
15,682		צפיפות אוכלוסייה לשטח בנוי למגורים (נפשות לקמ"ר)
6.9		אוכלוסייה סוף 2013 - סך הכל (אלפים)

2014

בני עיי"ש

מדד פריפריאליות 2004

7	אשכול: (מ-1 עד 10, 1 הפריפריאלי ביותר)
מרכזית	רמה לפי קבוצת אשכול:
0.551	ערך מדד:
190	דירוג: (מ-1 עד 252, 1 הפריפריאלי ביותר)
	דירוג לפי מרכיבי המדד:
182	מדד נגישות פוטנציאלית:
	(מ-1 עד 252, 1 הנגישות הנמוכה ביותר)
188	קרבה לגבול מחוז תל אביב:
	(מ-1 עד 252, 1 המרוחק ביותר)

מדד חברתי-כלכלי 2008

5	אשכול: (מ-1 עד 10, 1 הנמוך ביותר)
0.099	ערך מדד:
131	דירוג: (מ-1 עד 252, 1 הנמוך ביותר)
..	ממוצע משוקלל של ערכי מדד האזורים הסטטיסטיים: ..
..	סטיית התקן של ערכי מדד האזורים הסטטיסטיים המשוקללת על פי גודל האוכלוסייה:

מדד קומפקטיות 2006

1	אשכול: (מ-1 עד 10, 1 הקומפקטי ביותר)
6	דירוג: (מ-1 עד 197, 1 הקומפקטי ביותר)
-1.566	ציון תקן:

אפיון טופוגרפי 2006

מדד טופוגרפיה: ממוצע ציוני תקן של (א) ו-(ב)			(ב) שיפוע ממוצע, במעלות			(א) סטיית התקן של הגבהים מעל פני הים			גובה מעל פני הים, במטרים			
אשכול (2)	דירוג (1)	ערך	דירוג (1)	ציון תקן	ערך	דירוג (1)	ציון תקן	ערך	ממוצע הגבהים	טווח הגבהים	מקסימלי	מינימלי
2	16	-0.99	46	-1.00	1.8	8	-0.98	3.2	75	16	81	66

(1) מ-1 עד 1,197 השטוח ביותר.

(2) מ-1 עד 10, 1 השטוח ביותר.

חיוב ארנונה לפי סוג נכס (2013 ו-2014)

סה"כ חיוב באלפי ש"ח		שטחים באלפי מ"ר		סוג הנכס
2014	2013	2014	2013	
7,985	7,443	377.9	378.7	סך הכל
7,403	6,881	199.8	199.5	מגורים
-	-	-	-	משרדים, שירותים ומסחר
366	358	3.4	3.5	תעשייה ומלאכה
-	-	-	-	בנקים וחברות ביטוח
-	-	-	-	בתי מלון
-	-	-	-	חניונים
7	-	150.3	150.3	קרקע תפוסה
..	-	-	-	קרקע תפוסה במפעל עתיר שטח
-	-	-	-	קרקע חקלאית
-	-	-	-	מבנה חקלאי
209	204	24.5	25.4	יתר סוגי הנכסים

גביית ארנונה - 2014

5,556	אלפי ש"ח	
4.6	% שינוי ראלי לעומת 2013	למגורים
81.7	יחס גבייה ב-% לכלל החיובים	
338	אלפי ש"ח	לא למגורים

2014

בני עיי"ש

נתוני ביצוע תקציב הרשות

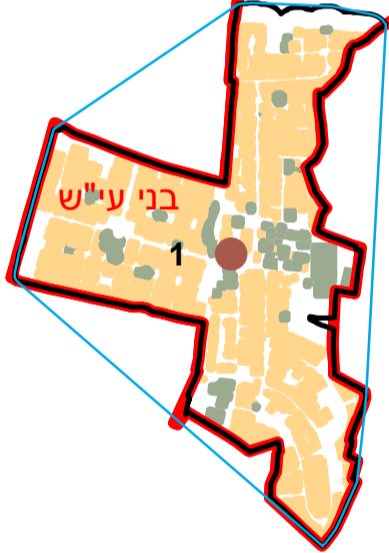
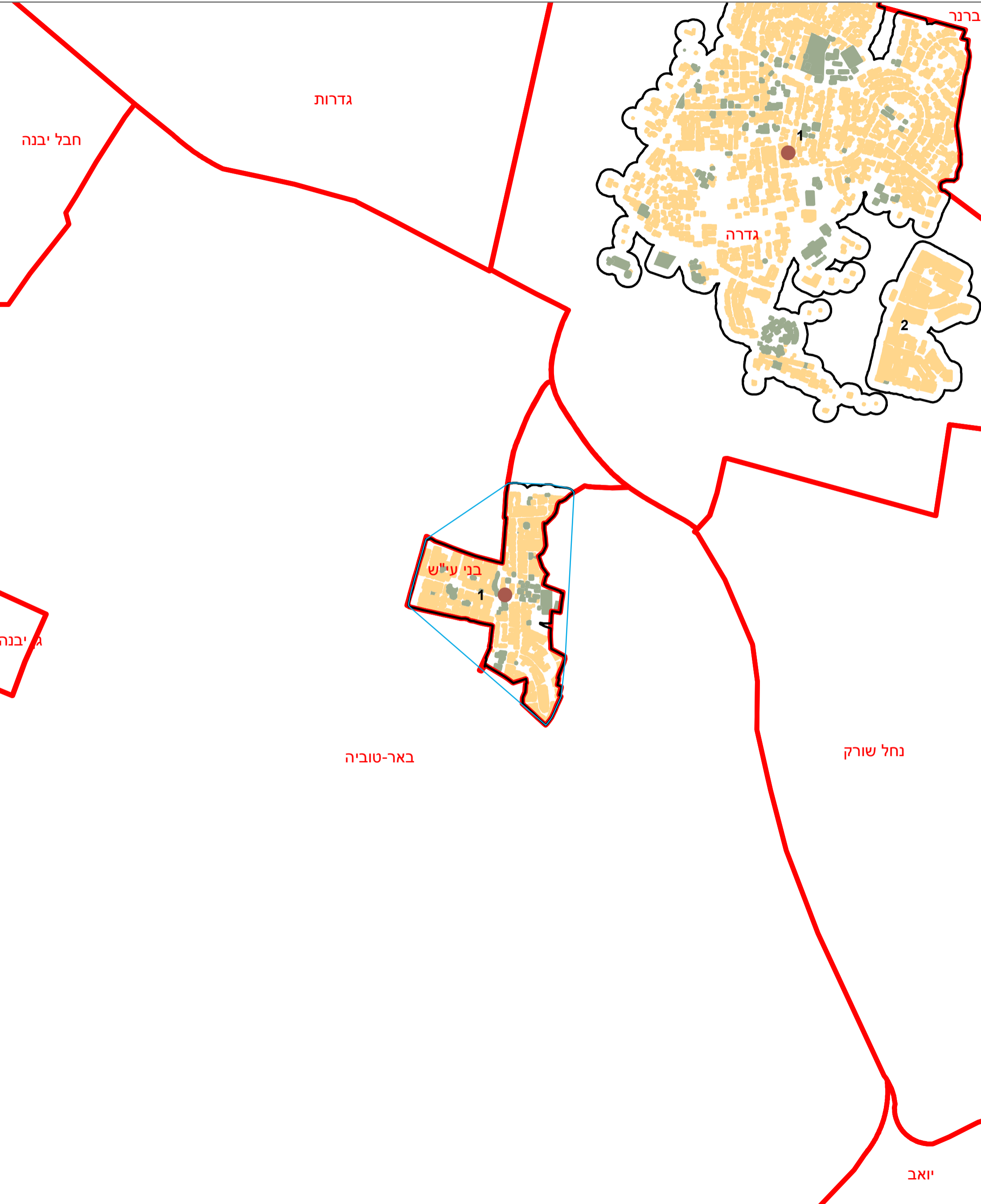
הכנסות	אלפי ש"ח	% שינוי ראלי לעומת 2013	הוצאות	אלפי ש"ח	% שינוי ראלי לעומת 2013
סך כולל	34,758	6.0	סך כולל	35,296	8.0
<u>תקציב רגיל - סך הכל</u>	31,807	3.3	<u>תקציב רגיל - סך הכל</u>	31,701	3.3
מזה: לפי ייעוד			מזה: לפי ייעוד		
חינוך	4,837	2.8	חינוך	7,823	7.1
רווחה	4,513	1.8	רווחה	6,329	2.4
מפעל מים	2,424	-0.1	רכישת מים	2,272	2.8
<u>לפי מקור:</u>			<u>לפי סוג:</u>		
עצמיות - סך הכל	12,647	2.9	עלות עבודה - סך הכל	10,202	4.9
מזה: ארנונה (גבייה)	5,894	5.5	מזה: חינוך	3,102	10.2
חינוך	402	11.2	רווחה	1,653	2.8
רווחה	92	-13.5	הוצאות לפעולות	11,582	8.3
השתתפות ממשלה - סך הכל	19,160	3.6	פירעון מלוות	774	-10.5
מזה: מענק כללי לאיזון	9,013	-3.7	הוצאות מימון	161	2.1
העברות והכנסות חד-פעמיות	-	-	העברות והוצאות חד-פעמיות	135	-47.3
לכיסוי גירעון מצטבר	-	-	(כולל כיסוי גירעון מצטבר)	8,847	-1.7
מלווה לאיזון	-	-	כלליות, השתתפויות והעברות	3,595	80.4
<u>תקציב בלתי רגיל - סך הכל</u>	2,951	47.9	<u>תקציב בלתי רגיל - סך הכל</u>	3,595	80.4
מזה: השתתפות בעלי נכסים	-	-	עבודות פיתוח	3,253	244.0
השתתפות משרדי ממשל	1,612	..	העברת מלוות	-	-
מלוות	-	-	אחר	342	102.8
עודף/גירעון בתקציב הרגיל (אלפי ש"ח)					
תקציבי		106	מצטבר בסוף שנה		-2,097
שנתי		106			



מדינת ישראל
משרד הפנים

מרקם עירוני בני עיי"ש (1066)

הלשכה המרכזית לסטטיסטיקה
תחום ממ"ג - גיאוגרפיה



* הנתונים המוצגים במפה מעודכנים ל - 31.12.2006
הופק ועובד על ידי הממ"ג-הלשכה המרכזית לסטטיסטיקה, בהזמנת משרד הפנים, ירושלים, תשע"א
כל הזכויות שמורות ©
המפות הוכנו בקנה מידה המתאים להדפסה על גודל דף A3, הדפסה על גודל דף אחר תשנה את הקני"מ ועשויה לפגוע בדיוק המפה.

קנה מידה: 1:20,000

מקרא	
	גבול שיפוט
	גבול מרקם ומספרו
	פוליון מקיף
	שטח בנוי למגורים
	שטח בנוי לא למגורים
	מרכז גיאומטרי של מרקם מרכזי