

2014

חורה

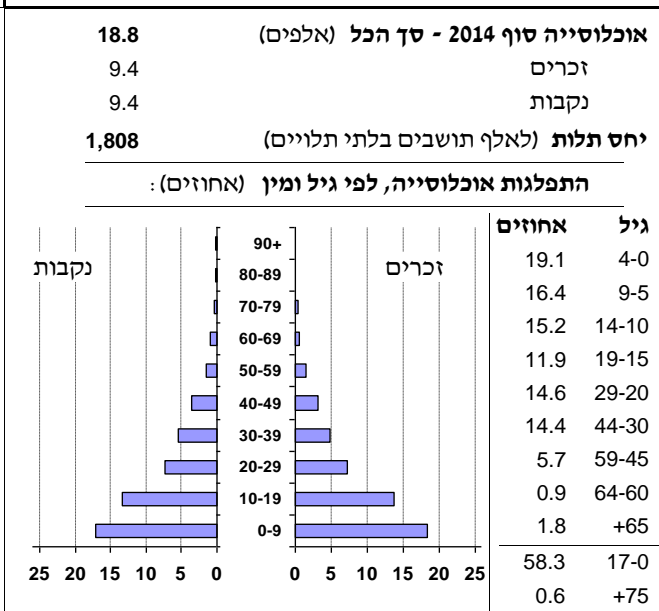
כללי

אחוזים	אלפים	קבוצת אוכלוסייה ודת
100.0	18.8	סך הכל
100.0		ערבים
100.0		מוסלמים

סמל: 1303
מחוז: הדרום
מעמד מוניציפלי: מועצה מקומית
שנת קבלת מעמד מוניציפלי: 1996
מספר חברי מועצה: 10
סמל ושם ועדת תכנון ובנייה: נגב מזרחי 652
מרחק מגבול מחוז תל אביב (2006) (ק"מ): 95.3
מרחב ימי, רשויות הגובלות בחוף הים: 0

דמוגרפיה

2.8	אחוז גידול האוכלוסייה (לעומת שנה קודמת)
565	לידות חי
29	פטירות
536	ריבוי טבעי - סך הכל
28.9	שיעור לאלף תושבים 2014-2013
6.8	פטירות תינוקות (ממוצע 2014-2010)
12.6	שיעור לאלף לידות חי 2014-2010
10	מאזן הגירה - סך הכל



הגירה פנימית, לפי מין וגיל

גיל				מין		סך הכל	
+65	64-30	29-15	עד 14	נקבות	זכרים		
9	21	33	42	71	34	105	נכנסים
3	22	33	39	59	38	97	יוצאים

שכר ורווחה

מקבלי קצבאות בגין ילדים (סוף שנה)				מקבלי:	
מספר ילדים במשפחה			סך הכל	דמי אבטלה - סך הכל (ממוצע חודשי)	מזה: גברים
+5	4-3	2-1			
882	667	636	2,185	-	הכשרה מקצועית
5,740	2,332	984	9,056	35	גיל ממוצע (לא כולל חיילים)
נתוני 2013				105	דמי אבטלה ממוצעים ליום (ש"ח)
שכר חודשי ממוצע של שכיר במשך השנה				319	קצבאות זקנה ושאימים (סוף שנה)
% שינוי ראלי לעומת שנה קודמת		ש"ח		59.2	מזה: אחוז מקבלי השלמת הכנסה
1.4	5,461	סך הכל		3,745	גמלת הבטחת הכנסה (נפשות, במשך השנה)
1.6	6,242	גברים		50	גמלאות (סוף שנה): סיעוד
3.1	3,864	נשים		251	נכות כללית
מספר השכירים				51	ניידות
2,962	אחוז השכירים המשתכרים עד שכר מינימום			25	נכות מעבודה ותלויים
48.0	מדד אי-השוויון - שכירים (מדד גייני, 0 שוויון מלא)			מבוטחים בקופות חולים	
0.3462	מספר העצמאים			14,250	סך הכל (סוף שנה)
124	הכנסה חודשית ממוצעת של עצמאי במשך השנה (ש"ח)			86.4	באחוזים: כללית
8,012	אחוז שינוי ראלי לעומת שנה קודמת			0.4	מכבי
22.3	אחוז העצמאים המשתכרים עד מחצית השכר הממוצע			0.2	מאוחדת
49.2				13.0	לאומית

2014

חורה

מים

צריכה ביתית, לפי ייעוד				1,083		תקבולים (אלפי מ"ק)
				436		פחת (אלפי מ"ק)
מ"ק לנפש	אחוז	אלפי מ"ק		40.3 אחוז הפחת מסך כל תקבולי המים		
סך הכל				צריכה, לפי ייעוד		
31.6	100.0	595	מזה: למגורים			
26.8	84.7	504	למוסדות הרשות	אחוז	אלפי מ"ק	
2.9	9.2	55	לגינן ציבורי	מסך הכל		
0.7	2.1	12	למסחר ומלאכה	100.0	647	סך הכל
0.4	1.4	8	לבנייה	91.9	595	ביתית
0.5	1.6	10		3.0	20	תעשייתית
..			פסולת מוצקה ביתית, מסחרית וגזם (ק"ג ליום לנפש) ..	5.0	33	חקלאית
..			אחוז מחזור:			

בנייה ודירור

חינוך

התחלת בנייה			ילדים בגנים של משרד החינוך תשע"ד 2013/14				
גמר בנייה			סך הכל	גיל 3	גיל 4	גיל 5	גיל 6
11.5	18.8	שטח - סך הכל (אלפי מ"ר)	1,261	361	441	444	15
10.6	15.8	מזה: למגורים (אלפי מ"ר)					
45	72	מספר דירות					
1,170		מספר דירות למגורים לפי מרשם מבנים ודירות					
תחבורה			תשע"ד 2013/14				
כלי רכב מנועיים - סך הכל			תמוצע	כיתות	בתי ספר	תלמידים	לכיתה
2,248		מזה: מכוניות פרטיות	26	229	14	5,905	26
1,446		גיל ממוצע של מכונית פרטית (שנים)	24	128	8	3,085	24
11		תאונות דרכים עם נפגעים (ת"ד) - סך הכל	28	101	9	2,820	28
1		שיעור ל-1,000 תושבים	31	41	3	1,268	31
0.1		שיעור ל-1,000 כלי רכב	26	60	6	1,552	26
0.5			זכאים לתעודת בגרות מבין תלמידי כיתות יב (אחוזים):				
			סך הכל				
			עמדו בדרישות הסף של האוניברסיטאות				
			65.6				
			47.6				

שימושי קרקע 2013

אחוז	קמ"ר	
100.0	8.71	סך הכל שטח שיפוט
38.5	3.35	מגורים
0.9	0.08	חינוך והשכלה
-	-	בריאות ורווחה
-	-	שירותים ציבוריים
0.7	0.06	תרבות, פנאי, נופש וספורט
0.1	0.01	מסחר ומשרדים
0.1	0.01	תעשייה
1.7	0.15	תשתית ותחבורה
-	-	מבנים חקלאיים
-	-	גינן לנוי פארק ציבורי
-	-	יער וחורש
0.1	0.01	מטעים
13.7	1.19	גידול שדה
44.2	3.85	שטח פתוח אחר
5,463		צפיפות אוכלוסייה לשטח בנוי למגורים (נפשות לקמ"ר)
18.3		אוכלוסייה סוף 2013 - סך הכל (אלפים)

2014

חורה

מדד פריפריאליות 2004

4	אשכול: (מ-1 עד 10, 1 הפריפריאלי ביותר)
פרפריאלית	רמה לפי קבוצת אשכול:
-0.643	ערך מדד:
56	דירוג: (מ-1 עד 252, 1 הפריפריאלי ביותר)
	דירוג לפי מרכיבי המדד:
40	מדד נגישות פוטנציאלית:
	(מ-1 עד 252, 1 הנגישות הנמוכה ביותר)
79	קרבה לגבול מחוז תל אביב:
	(מ-1 עד 252, 1 המרוחק ביותר)

מדד חברתי-כלכלי 2008

2	אשכול: (מ-1 עד 10, 1 הנמוך ביותר)
-1.311	ערך מדד:
21	דירוג: (מ-1 עד 252, 1 הנמוך ביותר)
..	ממוצע משוקלל של ערכי מדד האזורים הסטטיסטיים ..
..	סטיית התקן של ערכי מדד האזורים הסטטיסטיים המשוקללת על פי גודל האוכלוסייה:

מדד קומפקטיות 2006

6	אשכול: (מ-1 עד 10, 1 הקומפקטי ביותר)
127	דירוג: (מ-1 עד 197, 1 הקומפקטי ביותר)
0.354	ציון תקן:

אפיון טופוגרפי 2006

מדד טופוגרפיה: ממוצע ציוני תקן של (א) ו-(ב)			(ב) שיפוע ממוצע, במעלות			(א) סטיית התקן של הגבהים מעל פני הים			גובה מעל פני הים, במטרים			
אשכול (2)	דירוג (1)	ערך	דירוג (1)	ציון תקן	ערך	דירוג (1)	ציון תקן	ערך	ממוצע הגבהים	טווח הגבהים	מקסימלי	מינימלי
4	90	-0.33	90	-0.36	3.9	97	-0.30	21.1	411	92	461	370

(1) מ-1 עד 1,197 השטוח ביותר.

(2) מ-1 עד 10, 1 השטוח ביותר.

חיוב ארנונה לפי סוג נכס (2013 ו-2014)

סה"כ חיוב באלפי ש"ח		שטחים באלפי מ"ר		סוג הנכס
2014	2013	2014	2013	
8,985	8,681	282.7	280.6	סך הכל
7,769	7,428	209.4	207.0	מגורים
671	666	9.0	9.2	משרדים, שירותים ומסחר
479	458	9.4	9.3	תעשייה ומלאכה
-	-	-	-	בנקים וחברות ביטוח
-	-	-	-	בתי מלון
17	16	11.0	11.0	חניונים
28	28	43.6	43.7	קרקע תפוסה
..	-	-	-	קרקע תפוסה במפעל עתיר שטח
-	-	-	-	קרקע חקלאית
-	-	-	-	מבנה חקלאי
21	85	0.3	0.4	יתר סוגי הנכסים

גביית ארנונה - 2014

2,612	אלפי ש"ח	
45.0	% שינוי ראלי לעומת 2013	למגורים
36.9	יחס גבייה ב-% לכלל החיובים	
1,253	אלפי ש"ח	לא למגורים

2014

חורה

נתוני ביצוע תקציב הרשות

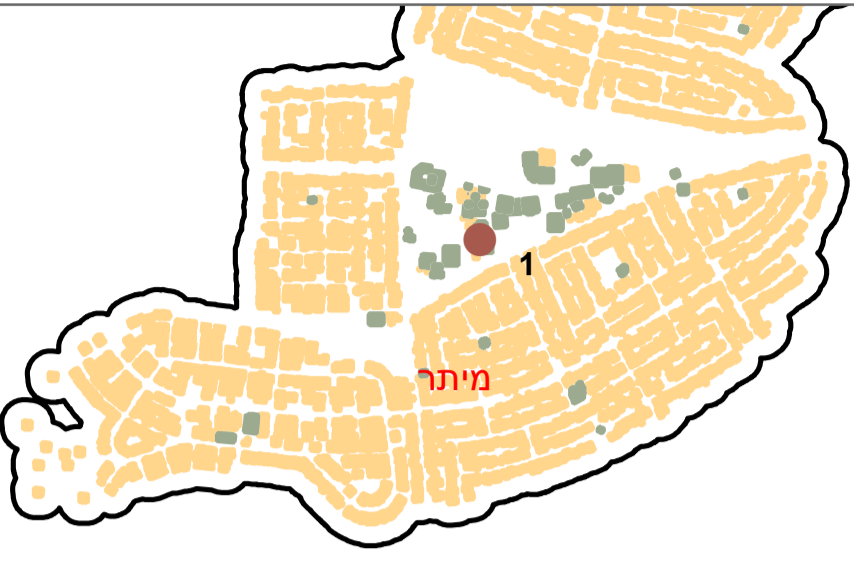
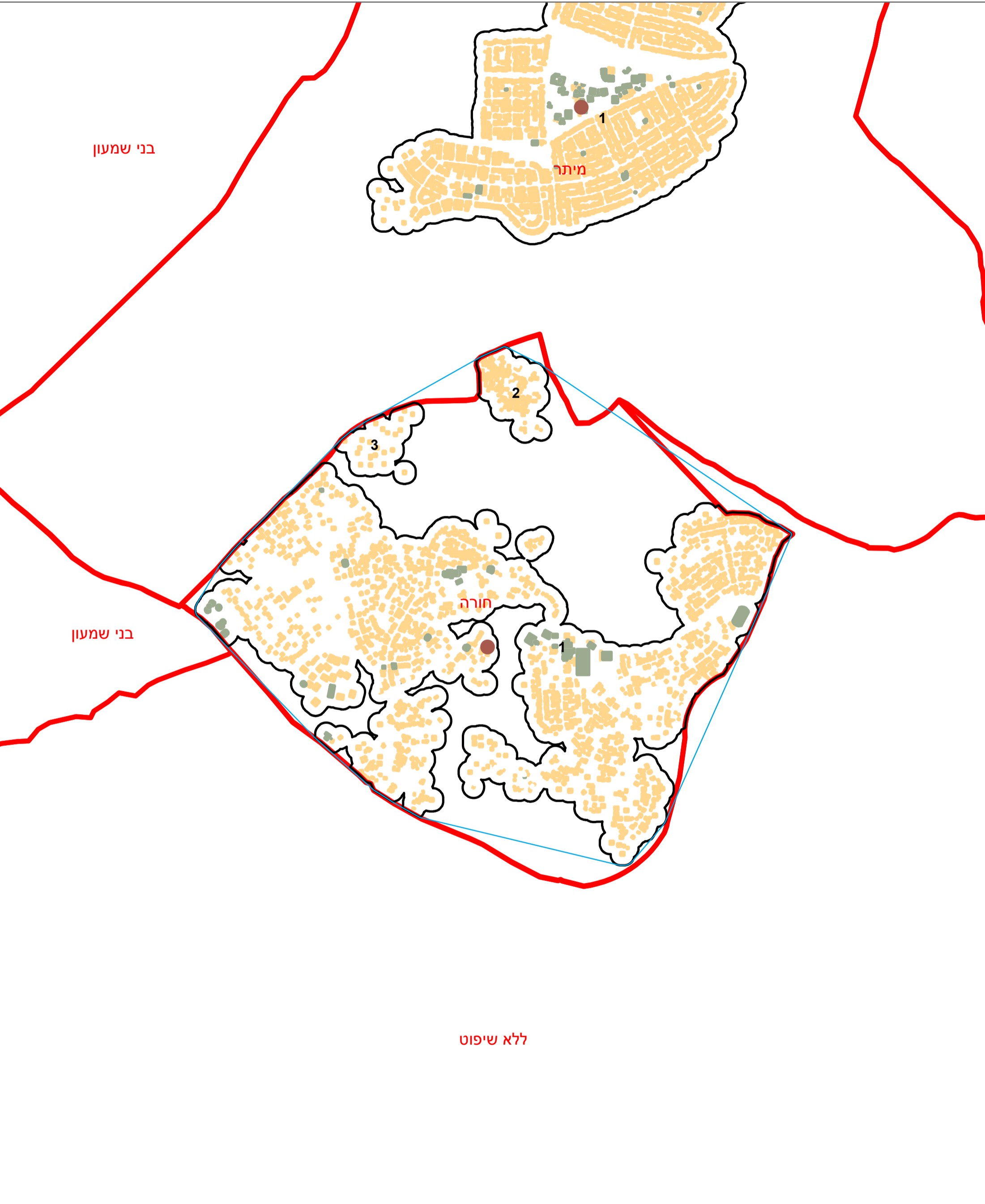
אלפי ש"ח	% שינוי ראלי לעומת 2013	הוצאות	אלפי ש"ח	% שינוי ראלי לעומת 2013	הכנסות
139,573	14.8	סך כולל	139,690	15.9	סך כולל
129,642	18.5	<u>תקציב רגיל - סך הכל</u>	128,289	17.3	<u>תקציב רגיל - סך הכל</u>
		מזה: לפי ייעוד			מזה: לפי ייעוד
64,489	32.0	חינוך	61,849	29.7	חינוך
8,580	0.6	רווחה	6,378	-2.0	רווחה
-	-	רכישת מים	227	-41.3	מפעל מים
		לפי סוג:			לפי מקור:
23,962	12.7	עלות עבודה - סך הכל	19,107	23.0	עצמיות - סך הכל
14,466	22.3	מזה: חינוך	3,865	20.4	מזה: ארנונה (גבייה)
1,710	7.9	רווחה	3,486	19.3	חינוך
79,449	25.6	הוצאות לפעולות	15	-	רווחה
1,849	-2.7	פירעון מלוות	109,182	16.4	השתתפות ממשלה - סך הכל
333	61.8	הוצאות מימון	10,790	-8.5	מזה: מענק כללי לאיזון
1,585	14.5	העברות והוצאות חד-פעמיות (כולל כיסוי גירעון מצטבר)	-	-	העברות והכנסות חד-פעמיות לכיסוי גירעון מצטבר
22,464	5.3	כלליות, השתתפויות והעברות	-	-	מלווה לאיזון
9,931	-18.6	<u>תקציב בלתי רגיל - סך הכל</u>	11,401	1.3	<u>תקציב בלתי רגיל - סך הכל</u>
9,326	-9.2	עבודות פיתוח	-	-	מזה: השתתפות בעלי נכסים
-	-	העברת מלוות	7,150	-6.4	השתתפות משרדי ממשל
605	-68.5	אחר	-	-	מלוות
מצטבר בסוף שנה	-6,262	תקציבי שנת	תקציבי שנת	-1,353	עודף/גירעון בתקציב הרגיל (אלפי ש"ח)
				-1,353	



מדינת ישראל
משרד הפנים

מרקם עירוני חורה (1303)

הלשכה המרכזית לסטטיסטיקה
תחום מ"ג - גיאוגרפיה



ללא שיפוט

* הנתונים המוצגים במפה מעודכנים ל - 31.12.2006

הופק ועובד על ידי הממ"ג-הלשכה המרכזית לסטטיסטיקה, בהזמנת משרד הפנים, ירושלים, תשע"א
כל הזכויות שמורות ©

המפות הוכנו בקנה מידה המתאים להדפסה על גודל דף A3, הדפסה על גודל דף אחר תשנה את הקני"מ ועשויה לפגוע בדיוק המפה.

קנה מידה: 1:20,000

מקרא	
	גבול שיפוט
	שטח בנוי למגורים
	שטח בנוי לא למגורים
	מרכז גיאומטרי של מרקם מרכזי
	גבול מרקם ומספרו
	פוליגון מקיף