

2014

ערערה-בנגב

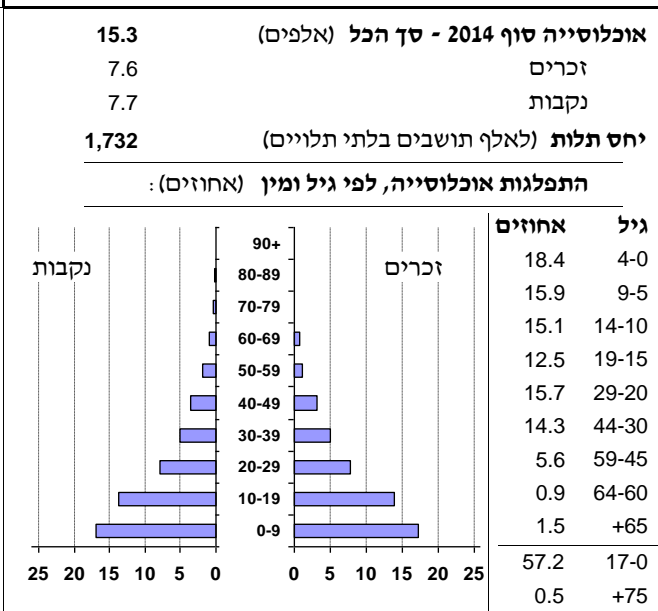
כללי

אחוזים	אלפים	קבוצת אוכלוסייה ודת
100.0	15.3	סך הכל
100.0		ערבים
100.0		מוסלמים

סמל: 1192
מחוז: הדרום
מעמד מוניציפלי: מועצה מקומית
שנת קבלת מעמד מוניציפלי: 1996
מספר חברי מועצה: 9
סמל ושם ועדת תכנון ובנייה: נגב מזרחי 652
מרחק מגבול מחוז תל אביב (2006) (ק"מ): 118.3
מרחב ימי, רשויות הגובלות בחוף הים: 0

דמוגרפיה

3.4	אחוז גידול האוכלוסייה (לעומת שנה קודמת)
552	לידות חי
25	פטירות
527	ריבוי טבעי - סך הכל
35.0	שיעור לאלף תושבים 2014-2013
3.2	פטירות תינוקות (ממוצע 2014-2010)
(5.7)	שיעור לאלף לידות חי 2014-2010
-40	מאזן הגירה - סך הכל



הגירה פנימית, לפי מין וגיל

גיל				מין		סך הכל	
+65	64-30	29-15	עד 14	נקבות	זכרים		
-	12	29	13	33	21	54	נכנסים
3	22	33	35	55	38	93	יוצאים

שכר ורווחה

מקבלי קצבאות בגין ילדים (סוף שנה)				מקבלי:
מספר ילדים במשפחה				דמי אבטלה - סך הכל (ממוצע חודשי)
+5	4-3	2-1	סך הכל	מזה: גברים
				משהרה מקצועית
759	603	561	1,923	גיל ממוצע (לא כולל חיילים)
4,948	2,095	862	7,905	דמי אבטלה ממוצעים ליום (ש"ח)
נתוני 2013				קצבאות זקנה ושאריות (סוף שנה)
שכר חודשי ממוצע של שכיר במשך השנה				מזה: אחוז מקבלי השלמת הכנסה
% שינוי ראלי לעומת שנה קודמת		ש"ח		גמלת הבטחת הכנסה (נפשות, במשך השנה)
1.2	5,618	סך הכל		גמלאות (סוף שנה): סיעוד
3.8	6,840	גברים		נכות כללית
-2.7	2,760	נשים		ניידות
מספר השכירים				נכות מעבודה ותלויים
2,882				מבוטחים בקופות חולים
47.3 אחוז השכירים המשתכרים עד שכר מינימום				סך הכל (סוף שנה)
0.3366 מדד אי-השוויון - שכירים (מדד גיני, 0 שוויון מלא)				באחוזים: כללית
114 מספר העצמאים				מכבי
11,922 הכנסה חודשית ממוצעת של עצמאי במשך השנה (ש"ח)				מאוחדת
8.0 אחוז שינוי ראלי לעומת שנה קודמת				לאומית
38.6 אחוז העצמאים המשתכרים עד מחצית השכר הממוצע				

2014

ערערה-בנגב

מים

צריכה ביתית, לפי ייעוד			1,177	תקבולים (אלפי מ"ק)
			682	פחת (אלפי מ"ק)
			57.9	אחוז הפחת מסך כל תקבולי המים
				צריכה, לפי ייעוד
מ"ק לנפש	אחוז	אלפי מ"ק		
32.4	100.0	495	סך הכל	
27.1	83.8	415	מזה: למגורים	
3.7	11.5	57	למוסדות הרשות	
0.3	0.9	5	לגינן ציבורי	
0.3	0.9	4	למסחר ומלאכה	
0.6	2.0	10	לבנייה	
..			-	תעשייתית
..			-	חקלאית
פסולת מוצקה ביתית, מסחרית וגזם (ק"ג ליום לנפש) ..				
אחוז מחזור: ..				

בנייה ודירור

גמר בנייה	התחלת בנייה	
12.1	8.8	שטח - סך הכל (אלפי מ"ר)
7.9	7.5	מזה: למגורים (אלפי מ"ר)
39	32	מספר דירות
982		מספר דירות למגורים לפי מרשם מבנים ודירות

תחבורה

2,043	כלי רכב מנועיים - סך הכל
1,388	מזה: מכוניות פרטיות
11	גיל ממוצע של מכונית פרטית (שנים)
-	תאונות דרכים עם נפגעים (ת"ד) - סך הכל
-	שיעור ל-1,000 תושבים
-	שיעור ל-1,000 כלי רכב

חינוך

ילדים בגנים של משרד החינוך תשע"ד 2013/14				
סך הכל	גיל 3	גיל 4	גיל 5	גיל 6
1,296	403	423	442	28
תשע"ד 2013/14	בתי ספר	כיתות	תלמידים	ממוצע תלמידים לכיתה
סך הכל	10	213	5,584	26
יסודי (כולל מיוחד)	7	130	3,182	24
על-יסודי	5	83	2,402	29
חטיבת ביניים	..	42	1,347	32
תיכון	3	41	1,055	26
זכאים לתעודת בגרות מבין תלמידי כיתות יב (אחוזים):				
סך הכל			52.8	
עמדו בדרישות הסף של האוניברסיטאות			31.5	

שימושי קרקע 2013

אחוז	קמ"ר	
100.0	13.97	סך הכל שטח שיפוט
17.6	2.46	מגורים
0.4	0.06	חינוך והשכלה
-	-	בריאות ורווחה
0.2	0.03	שירותים ציבוריים
0.6	0.08	תרבות, פנאי, נופש וספורט
0.1	0.01	מסחר ומשרדים
0.1	0.02	תעשייה
0.7	0.10	תשתית ותחבורה
-	-	מבנים חקלאיים
-	-	גינן לנוי פארק ציבורי
-	-	יער וחורש
0.8	0.11	מטעים
22.5	3.14	גידול שדה
57.0	7.96	שטח פתוח אחר
6,016		צפיפות אוכלוסייה לשטח בנוי למגורים (נפשות לקמ"ר)
14.8		אוכלוסייה סוף 2013 - סך הכל (אלפים)

2014

ערערה-בנגב

מדד פריפריאליות 2004

4	אשכול: (מ-1 עד 10, 1 הפריפריאלי ביותר)
	רמה לפי קבוצת אשכול: פריפריאלית
-0.949	ערך מדד:
31	דירוג: (מ-1 עד 252, 1 הפריפריאלי ביותר)
	דירוג לפי מרכיבי המדד:
18	מדד נגישות פוטנציאלית: (מ-1 עד 252, 1 הנגישות הנמוכה ביותר)
42	קרבה לגבול מחוז תל אביב: (מ-1 עד 252, 1 המרוחק ביותר)

מדד חברתי-כלכלי 2008

2	אשכול: (מ-1 עד 10, 1 הנמוך ביותר)
-1.516	ערך מדד:
10	דירוג: (מ-1 עד 252, 1 הנמוך ביותר)
-1.874	ממוצע משוקלל של ערכי מדד האזורים הסטטיסטיים:
0.451	סטיית התקן של ערכי מדד האזורים הסטטיסטיים המשוקללת על פי גודל האוכלוסייה:

מדד קומפקטיות 2006

7	אשכול: (מ-1 עד 10, 1 הקומפקטי ביותר)
162	דירוג: (מ-1 עד 197, 1 הקומפקטי ביותר)
1.008	ציון תקן:

אפיון טופוגרפי 2006

מדד טופוגרפיה: ממוצע ציוני תקן של (א) ו-(ב)			(ב) שיפוע ממוצע, במעלות			(א) סטיית התקן של הגבהים מעל פני הים			גובה מעל פני הים, במטרים			
אשכול (2)	דירוג (1)	ערך	דירוג (1)	ציון תקן	ערך	דירוג (1)	ציון תקן	ערך	ממוצע הגבהים	טווח הגבהים	מקסימלי	מינימלי
4	93	-0.32	95	-0.29	4.2	92	-0.35	19.7	456	95	511	415

(1) מ-1 עד 1,197 השטוח ביותר.

(2) מ-1 עד 10, 1 השטוח ביותר.

חיוב ארנונה לפי סוג נכס (2013 ו-2014)

סה"כ חיוב באלפי ש"ח		שטחים באלפי מ"ר		סוג הנכס
2014	2013	2014	2013	
8,476	8,460	584.5	612.5	סך הכל
7,656	7,595	231.5	238.6	מגורים
-	-	-	-	משרדים, שירותים ומסחר
89	94	1.5	1.7	תעשייה ומלאכה
-	-	-	-	בנקים וחברות ביטוח
-	-	-	-	בתי מלון
-	-	-	-	חניונים
2	-	2.0	-	קרקע תפוסה
..	-	-	-	קרקע תפוסה במפעל עתיר שטח
4	4	338.9	359.5	קרקע חקלאית
6	-	-	-	מבנה חקלאי
719	767	10.6	12.7	יתר סוגי הנכסים

גביית ארנונה - 2014

2,420	אלפי ש"ח	למגורים
7.5	% שינוי ראלי לעומת 2013	
31.1	יחס גבייה ב-% לכלל החיובים	
838	אלפי ש"ח	לא למגורים

2014

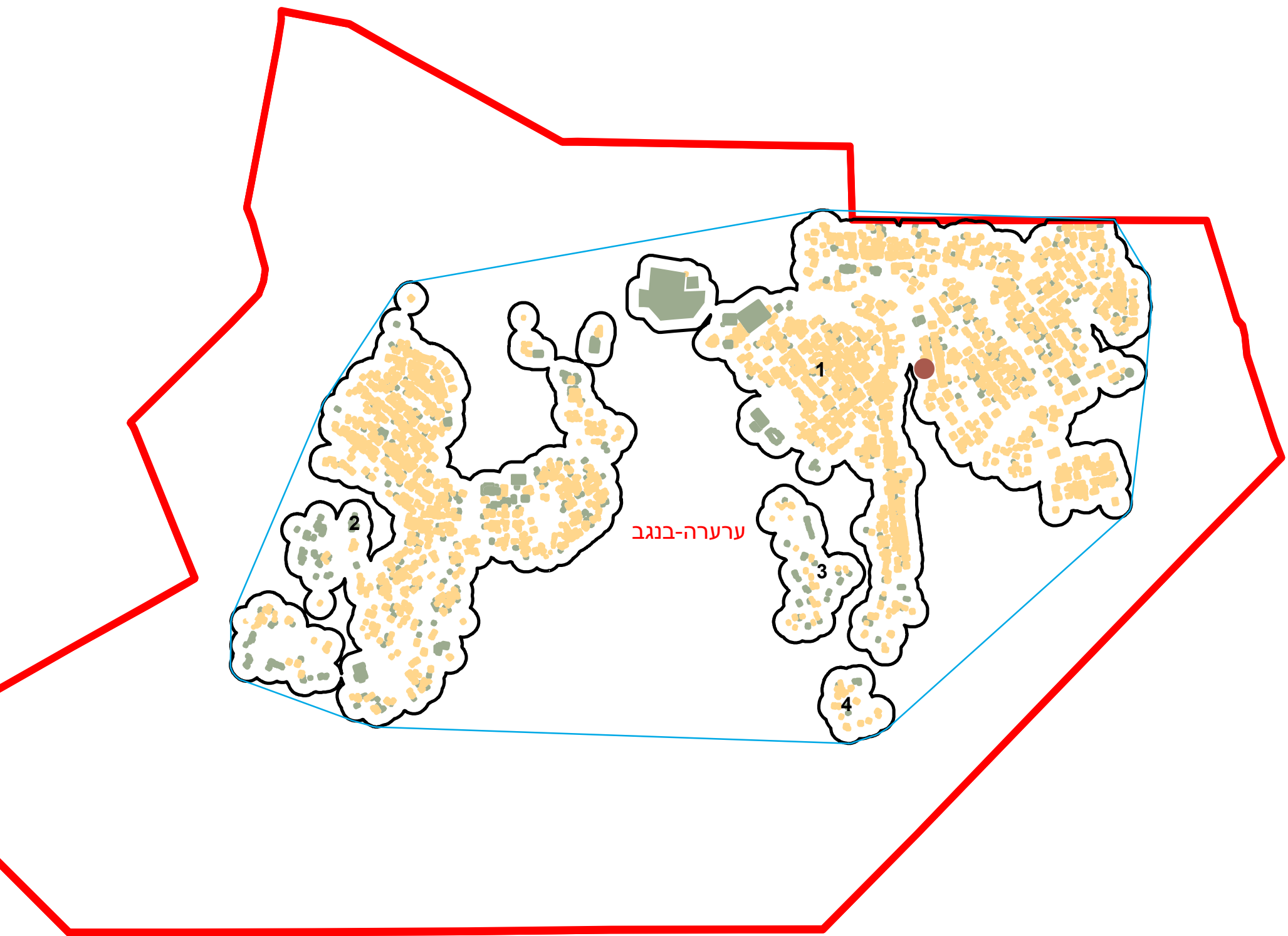
ערערה- בנגב

נתוני ביצוע תקציב הרשות

הכנסות	אלפי ש"ח	% שינוי ראלי לעומת 2013	הוצאות	אלפי ש"ח	% שינוי ראלי לעומת 2013
סך כולל	68,162	-13.4	סך כולל	68,595	-12.3
<u>תקציב רגיל - סך הכל</u>	57,642	0.3	<u>תקציב רגיל - סך הכל</u>	57,904	0.1
מזה: לפי ייעוד			מזה: לפי ייעוד		
חינוך	20,793	-6.0	חינוך	24,143	-6.4
רווחה	5,300	36.1	רווחה	7,413	26.6
מפעל מים	988	44.9	רכישת מים	-	-
<u>לפי מקור:</u>			<u>לפי סוג:</u>		
עצמיות - סך הכל	16,202	-5.5	עלות עבודה - סך הכל	20,615	2.7
מזה: ארנונה (גבייה)	3,258	9.5	מזה: חינוך	12,072	-2.2
חינוך	728	-56.1	רווחה	1,832	7.8
רווחה	44	62.3	הוצאות לפעולות	14,571	-7.1
השתתפות ממשלה - סך הכל	41,440	2.7	פירעון מלוות	2,973	-6.4
מזה: מענק כללי לאיזון	11,915	-7.1	הוצאות מימון	72	-58.8
העברות והכנסות חד-פעמיות	1,640	-23.1	העברות והוצאות חד-פעמיות	2,245	-17.0
לכיסוי גירעון מצטבר	-	-	(כולל כיסוי גירעון מצטבר)	17,428	8.7
מלווה לאיזון	-	-	כלליות, השתתפויות והעברות	10,691	-47.5
<u>תקציב בלתי רגיל - סך הכל</u>	10,520	-50.4	<u>תקציב בלתי רגיל - סך הכל</u>	10,691	-47.5
מזה: השתתפות בעלי נכסים	-	-	עבודות פיתוח	8,790	-54.0
השתתפות משרדי ממשל	5,130	-40.1	העברת מלוות	1,000	99.2
מלוות	1,000	99.2	אחר	901	22.6
עודף/גירעון בתקציב הרגיל (אלפי ש"ח)					
תקציבי		-262	מצטבר בסוף שנה		-2,681
שנתי		-262			

מרקם עירוני






ערערה-בנגב (1192)



ללא שיפוט

* הנתונים המוצגים במפה מעודכנים ל - 31.12.2006
הופק ועובד על ידי הממ"ג-הלשכה המרכזית לסטטיסטיקה, בהזמנת משרד הפנים, ירושלים, תשע"א
כל הזכויות שמורות ©
המפות הוכנו בקנה מידה המתאים להדפסה על גודל דף A3, הדפסה על גודל דף אחר תשנה את הקני"מ ועשויה לפגוע בדיוק המפה.

קנה מידה: 1:20,000

שטח בנוי למגורים		גבול שיפוט	
שטח בנוי לא למגורים		גבול מרקם ומספרו	
מרכז גיאומטרי של מרקם מרכזי		פולגון מקיף	