

2016

בני עייש

כללי

אחוזים	אלפים	קבוצת אוכלוסייה ודת
100.0	7.0	סך הכל
99.4		יהודים ואחרים
80.5		יהודים

סמל: 1066 מחוז: המרכז
 מעמד מוניציפלי: מועצה מקומית
 שנת קבלת מעמד מוניציפלי: 1981
 מספר חברי מועצה: 9
 סמל ושם ועדת תכנון ובנייה: 453 זמורה
 מרחק מגבול מחוז תל אביב (2015) (ק"מ): 27.2
 מרחב ימי, רשויות הגובלות בחוף הים: 0

דמוגרפיה

אחוז גידול האוכלוסייה (לעומת שנה קודמת) 0.5

לידות חי 101

פטירות 47

ריבוי טבעי - סך הכל 54

שיעור לאלף תושבים 2016-2015 7.8

פטירות תינוקות (ממוצע 2012-2016) 0.6

שיעור לאלף לידות חי 2016-2012 ..

מאזן הגירה - סך הכל -1

עולים בהשתקעות ראשונה 14

גיל (אחוזים): 17-0 7.1

44-18 14.3

64-45 71.4

+65 7.1

אחוז עולי 1990+ מסך האוכלוסייה 46.4

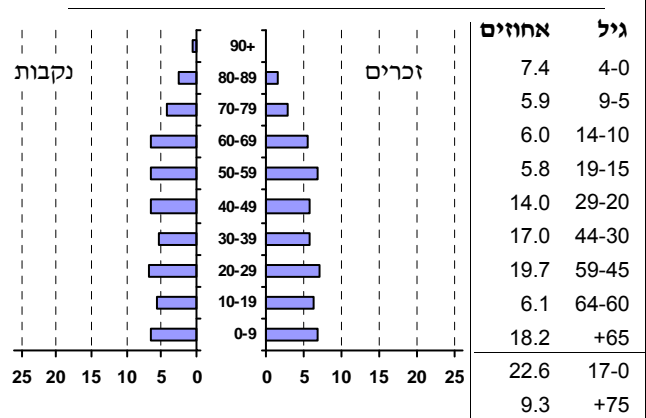
אוכלוסייה סוף 2016 - סך הכל (אלפים) 7.0

זכרים 3.4

נקבות 3.6

יחס תלות (לא לפי תושבים בלתי תלויים) 763

התפלגות אוכלוסייה, לפי גיל ומין (אחוזים):



הגירה פנימית, לפי מין וגיל

גיל				מין		סך הכל	
+65	64-30	29-15	עד 14	נקבות	זכרים		
16	78	46	39	97	82	179	נכנסים
14	85	63	36	104	94	198	יוצאים

שכר ורווחה

מקבלי קצבאות בגין ילדים (סוף שנה)				מקבלי:	
מספר ילדים במשפחה			סך הכל	דמי אבטלה - סך הכל (ממוצע חודשי)	מזה: גברים
+5	4-3	2-1			
36	182	608	826	-	הכשרה מקצועית
188	599	874	1,661	45	גיל ממוצע (לא כולל חיילים)
נתוני 2015					
שכר חודשי ממוצע של שכיר במשך השנה					
% שינוי ראלי לעומת שנה קודמת		ש"ח		121	דמי אבטלה ממוצעים ליום (ש"ח)
6.0	7,495	סך הכל		1,234	קצבאות זקנה ושאימים (סוף שנה)
7.8	8,953	גברים		46.8	מזה: אחוז מקבלי השלמת הכנסה
3.3	6,006	נשים		173	גמלת הבטחת הכנסה (נפשות, במשך השנה)
מספר השכירים			3,697	329	גמלאות (סוף שנה): סיעוד
אחוז השכירים המשתכרים עד שכר מינימום			35.3	200	נכות כללית
מדד אי-השוויון - שכירים (מדד גיני, 0 שוויון מלא)			0.3603	36	ניידות
מספר העצמאים			157	20	נכות מעבודה ותלויים
הכנסה חודשית ממוצעת של עצמאי במשך השנה (ש"ח)			7,280	מבוטחים בקופות חולים	
אחוז שינוי ראלי לעומת שנה קודמת			8.9	סך הכל (סוף שנה)	
אחוז העצמאים המשתכרים עד מחצית השכר הממוצע			45.2	6,844	באחוזים: כללית
				44.3	מכבי
				25.4	מאוחדת
				27.7	לאומית
				2.6	

2016

בני עייש

מים

צריכה ביתית (וכל צריכה אחרת), לפי ייעוד			תקבולים (אלפי מ"ק)	427
			פחת (אלפי מ"ק)	50
מ"ק לנפש	אחוז	אלפי מ"ק	אחוז הפחת מסך כל תקבולי המים צריכה, לפי ייעוד	
54.2	100.0	377	11.7	
סך הכל			אחוז מסך הכל	אלפי מ"ק
מזה: למגורים			100.0	377
למוסדות הרשות			100.0	377
לגינן ציבורי			-	-
למסחר ומלאכה			-	-
לבנייה			-	-

בנייה ודירור

חינוך

גמר בנייה	התחלת בנייה	שטח - סך הכל (אלפי מ"ר)	ילדים בגנים של משרד החינוך תשע"ו 2015/16				
0.5	0.6	מזה: למגורים (אלפי מ"ר)	גיל 6	גיל 5	גיל 4	גיל 3	סך הכל
0.5	0.6	מספר דירות	19	87	82	100	288
3	3	מספר דירות למגורים לפי מרשם מבנים ודירות	תשע"ו 2015/16				
2,238			תמוצע תלמידים לכיתה	תלמידים	כיתות	בתי ספר	סך הכל
			27	376	14	..	יסודי (כולל מיוחד)
			27	376	14	..	על-יסודי
			0	0	0	..	חטיבת ביניים
			0	0	0	..	תיכון
			0	0	0	..	זכאים לתעודת בגרות מבין תלמידי כיתות יב (אחוזים):
			72.2	סך הכל			
			55.7	עמדו בדרישות הסף של האוניברסיטאות			

תחבורה

גמר בנייה	התחלת בנייה	שטח - סך הכל (אלפי מ"ר)
0.5	0.6	מזה: מכוניות פרטיות
0.5	0.6	גיל ממוצע של מכוניות פרטיות (שנים)
3	3	תאונות דרכים עם נפגעים (ת"ד) - סך הכל
2,238		שיעור ל-1,000 תושבים
		שיעור ל-1,000 כלי רכב

פסולת

שימושי קרקע 2013

פסולת מוצקה ביתית, מסחרית וגזם (ק"ג ליום לנפש)	אחוז	קמ"ר	סך הכל שטח שיפוט מגורים
1.2	100.0	0.86	חינוך והשכלה
6.3	51.2	0.44	בריאות ורווחה
	2.3	0.02	שירותים ציבוריים
	-	-	תרבות, פנאי, נופש וספורט
	2.3	0.02	מסחר ומשרדים
	1.2	0.01	תעשייה
	-	-	תשתית ותחבורה
	1.2	0.01	מבנים חקלאיים
	1.2	0.01	גינן לנוי פארק ציבורי
	-	-	יער וחורש
	2.3	0.02	מטעים
	29.1	0.25	גידול שדה
	9.2	0.08	שטח פתוח אחר
	15,682		צפיפות אוכלוסייה לשטח בנוי למגורים (נפשות לקמ"ר)
	6.9		אוכלוסייה סוף 2013 - סך הכל (אלפים)

2016

בני עיי"ש

מדד פריפריאליות 2015

6	אשכול: (מ-1 עד 10, 1 הפריפריאלי ביותר)
0.752	ערך מדד:
189	דירוג: (מ-1 עד 255, 1 הפריפריאלי ביותר)
	דירוג לפי מרכיבי המדד:
185	מדד נגישות פוטנציאלית: (מ-1 עד 255, 1 הנגישות הנמוכה ביותר)
191	קרבה לגבול מחוז תל אביב: (מ-1 עד 255, 1 המרוחק ביותר)

מדד חברתי-כלכלי 2013

5	אשכול: (מ-1 עד 10, 1 הנמוך ביותר)
0.142	ערך מדד:
146	דירוג: (מ-1 עד 255, 1 הנמוך ביותר)

מדד קומפקטיות 2006

1	אשכול: (מ-1 עד 10, 1 הקומפקטי ביותר)
6	דירוג: (מ-1 עד 197, 1 הקומפקטי ביותר)
-1.566	ציון תקן:

אפיון טופוגרפי 2006

מדד טופוגרפיה: ממוצע ציוני תקן של (א) ו-(ב)			(ב) שיפוע ממוצע, במעלות			(א) סטיית התקן של הגבהים מעל פני הים			גובה מעל פני הים, במטרים			
אשכול ⁽²⁾	דירוג ⁽¹⁾	ערך	דירוג ⁽¹⁾	ציון תקן	ערך	דירוג ⁽¹⁾	ציון תקן	ערך	ממוצע הגבהים	טווח הגבהים	מקסימלי	מינימלי
2	16	-0.99	46	-1.00	1.8	8	-0.98	3.2	75	16	81	66

(1) מ-1 עד 197, 1 השטוח ביותר.

(2) מ-1 עד 10, 1 השטוח ביותר.

2016

בני עייש

נתוני ביצוע תקציב הרשות

הכנסות	אלפי ש"ח	% שינוי ראלי לעומת 2015	הוצאות	אלפי ש"ח	% שינוי ראלי לעומת 2015
סך כולל	35,910	-2.5	סך כולל	36,978	3.7
<u>תקציב רגיל - סך הכל</u>	33,214	-2.7	<u>תקציב רגיל - סך הכל</u>	33,198	-0.3
מזה: לפי ייעוד			מזה: לפי ייעוד		
חינוך	5,410	3.5	חינוך	9,059	4.6
רווחה	5,337	17.9	רווחה	7,529	17.1
מפעל מים	87	-94.7	רכישת מים	3	-99.7
<u>לפי מקור:</u>			<u>לפי סוג:</u>		
עצמיות - סך הכל	13,577	-13.8	עלות עבודה - סך הכל	11,156	8.6
מזה: ארנונה (גבייה)	7,281	9.7	מזה: חינוך	3,770	11.4
חינוך	419	3.2	רווחה	1,890	13.7
רווחה	108	-3.1	<u>הוצאות לפעולות</u>	10,287	-12.2
<u>השתתפות ממשלה - סך הכל</u>	19,637	6.8	<u>פירעון מלוות</u>	696	-4.0
מזה: מענק כללי לאיזון	8,462	-3.5	<u>הוצאות מימון</u>	132	-12.1
העברות והכנסות חד-פעמיות לכיסוי גירעון מצטבר	-	-	העברות והוצאות חד-פעמיות (כולל כיסוי גירעון מצטבר)	91	..
<u>מלווה לאיזון</u>	-	-	<u>כלליות, השתתפויות והעברות</u>	10,836	4.1
<u>תקציב בלתי רגיל - סך הכל</u>	2,696	0.0	<u>תקציב בלתי רגיל - סך הכל</u>	3,780	59.1
מזה: השתתפות בעלי נכסים	-	-	עבודות פיתוח	2,863	42.1
השתתפות משרדי ממשל	2,043	19.7	העברת מלוות	-	-
מלוות	-	-	אחר	917	153.9
עודף/גירעון בתקציב הרגיל (אלפי ש"ח)					
תקציבי		16	מצטבר בסוף שנה	-1,227	16
שנתי		16			

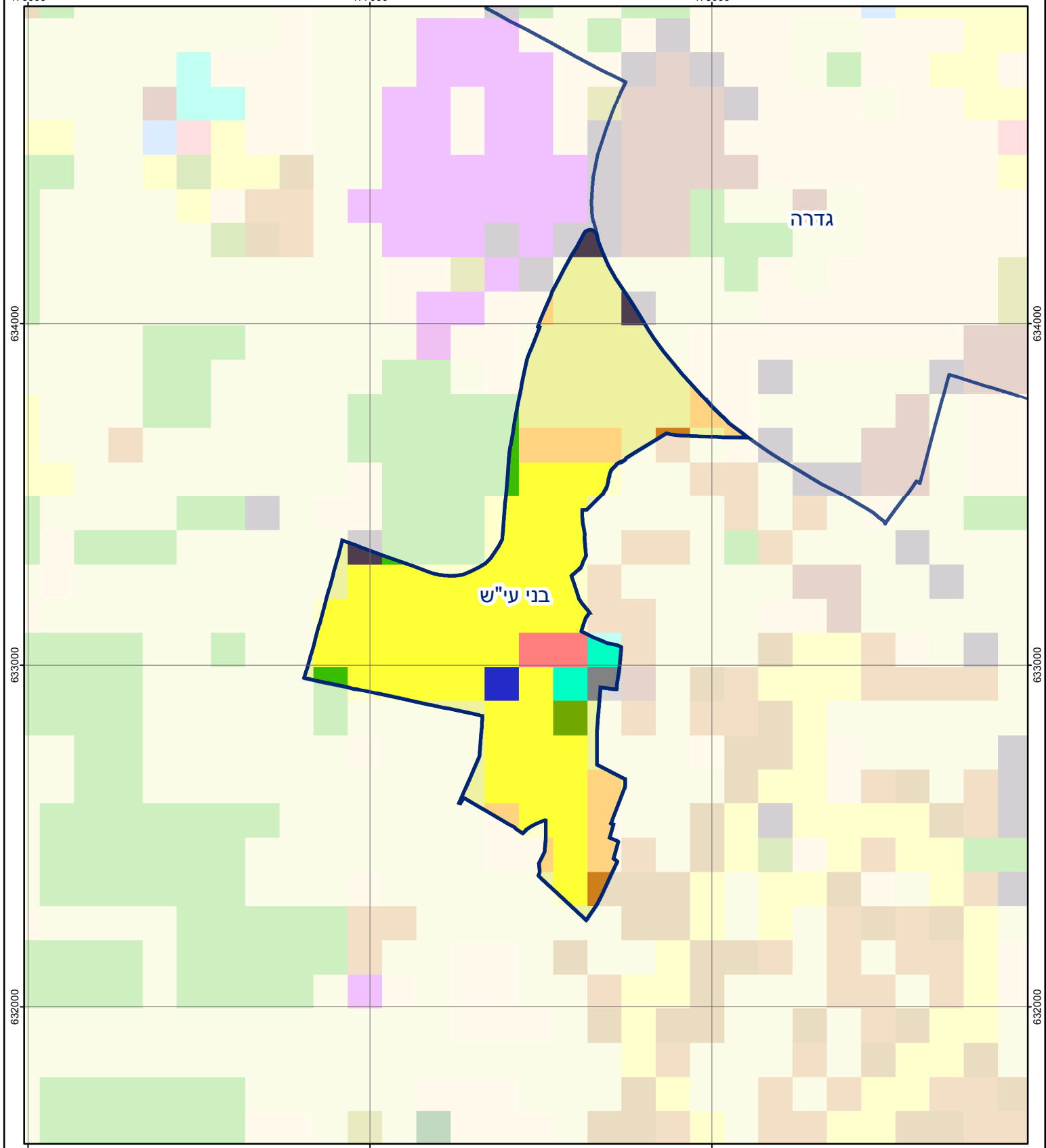
חיוב ארנונה* לפי סוג נכס (2015 ו-2016)

סוג הנכס	שטחים באלפי מ"ר		סה"כ חיוב באלפי ש"ח	
	2015	2016	2015	2016
סך הכל	375.9	416.2	8,354	9,854
מגורים	200.5	222.8	7,487	8,426
משרדים, שירותים ומסחר	-	-	-	-
תעשייה ומלאכה	4.0	5.8	502	723
בנקים וחברות ביטוח	-	-	-	-
בתי מלון	-	-	-	-
חניונים	-	-	-	-
קרקע תפוסה	151.0	150.6	8	8
קרקע תפוסה במפעל עתיר שטח	-	-	-	-
קרקע חקלאית	-	-	-	-
מבנה חקלאי	-	-	-	-
יתר סוגי הנכסים	20.4	37.0	357	698

* חיובי ארנונה מתייחסים לנתונים בתחילת שנה, ואינם כוללים את השינויים בסכומי המס בשל הצמדה ואת הגידול הטבעי שחל במהלך השנה כתוצאה מתוספת נכסים.


גביית ארנונה - 2016

למגורים	אלפי ש"ח	6,618
% שינוי ראלי לעומת 2015		8.3
יחס גבייה ב-% לכלל החיובים		85.7
לא למגורים	אלפי ש"ח	663



בני עייש

סוג רשות: מועצה מקומית
 סמל יישוב: 1066



מפת התמצאות



שימושי קרקע:	
כרייה וחציבה	מסחר ומגורים במרכז עירוני
גופי מים	תחבורה
גינות לנוי פארק ציבורי	מסחר ומשרדים
יער וחורש	תעשייה
מטעים	מכלולי תשתית
גידולי שדה	שירות לציבור ללא אפיון
שיחים בתה ועשבוני	מגורים
קרקע וסלע	מבנים חקלאיים
חינוך והשכלה	בריאות ורווחה
שירותי דת	חירום והצלה
שירותי מנהל ציבורי	בתי עלמין
תרבות פנאי וספורט	מלונאות ואירוח כפרי