

2016

ג'סר א-זרקא

כללי

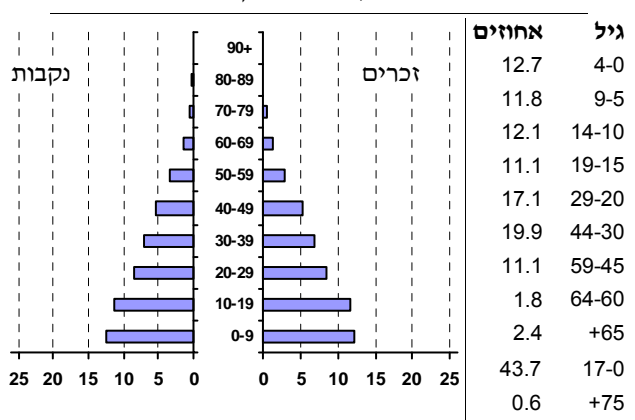
אחוזים	אלפים	קבוצת אוכלוסייה ודת
100.0	14.2	סך הכל
100.0		ערבים
100.0		מוסלמים

סמל: 0541 מחוז: חיפה
 מעמד מוניציפלי: מועצה מקומית
 שנת קבלת מעמד מוניציפלי: 1963
 מספר חברי מועצה: 11
 סמל ושם ועדת תכנון ובנייה: 353 שומרון
 מרחק מגבול מחוז תל אביב (2015) (ק"מ): 42.4
 מרחב ימי, רשויות הגובלות בחוף הים: 1

דמוגרפיה

1.8	אחוז גידול האוכלוסייה (לעומת שנה קודמת)
380	לידות חי
49	פטירות
331	ריבוי טבעי - סך הכל
23.5	שיעור לאלף תושבים 2016-2015
3.2 (8.6)	פטירות תינוקות (ממוצע 2016-2012) שיעור לאלף לידות חי 2016-2012
-58	מאזן הגירה - סך הכל

אוכלוסייה סוף 2016 - סך הכל (אלפים) 14.2
 זכרים 7.1
 נקבות 7.2
 יחס תלות (לא לפי תושבים בלתי תלויים) 1,007



הגירה פנימית, לפי מין וגיל

גיל				מין		סך הכל	
+65	64-30	29-15	עד 14	נקבות	זכרים		
-	10	23	14	31	16	47	נכנסים
..	31	39	36	64	43	107	יוצאים

שכר ורווחה

מקבלי				
דמי אבטלה - סך הכל (ממוצע חודשי) 81				
מזה: גברים 42				
הכשרה מקצועית ..				
גיל ממוצע (לא כולל חיילים) 40				
דמי אבטלה ממוצעים ליום (ש"ח) 115				
קצבאות זקנה ושאיירים (סוף שנה) 462				
מזה: אחוז מקבלי השלמת הכנסה 12.3				
גמלת הבטחה הכנסה (נפשות, במשך השנה) 984				
גמלאות (סוף שנה): סיעוד 66				
נכות כללית 665				
ניידות 39				
נכות מעבודה ותלויים 18				
מבוטחים בקופות חולים				
סך הכל (סוף שנה) 14,260				
באחוזים: כללית 83.1				
מכבי 0.1				
מאוחדת 0.1				
לאומית 16.7				
מקבלי קצבאות בגין ילדים (סוף שנה)				
מספר ילדים במשפחה				
סך הכל				
+5	4-3	2-1		
342	835	956	משפחות 2,133	
1,943	2,891	1,413	ילדים 6,247	
נתוני 2015				
שכר חודשי ממוצע של שכיר במשך השנה				
% שינוי ראלי לעומת שנה קודמת		ש"ח		
6.2		4,870	סך הכל	
7.7		5,849	גברים	
3.4		3,718	נשים	
מספר השכירים 5,547				
אחוז השכירים המשתכרים עד שכר מינימום 49.9				
מדד אי-השוויון - שכירים (מדד גיני, 0 שוויון מלא) 0.2727				
מספר העצמאים 115				
הכנסה חודשית ממוצעת של עצמאי במשך השנה (ש"ח) 6,777				
אחוז שינוי ראלי לעומת שנה קודמת 6.0				
אחוז העצמאים המשתכרים עד מחצית השכר הממוצע 51.3				

2016

ג'סר א-זרקא

מים

צריכה ביתית (וכל צריכה אחרת), לפי ייעוד			1,200	תקבולים (אלפי מ"ק)
מ"ק לנפש			506	פחת (אלפי מ"ק)
מ"ק לנפש	אחוז	אלפי מ"ק	42.2	אחוז הפחת מסך כל תקבולי המים
48.9	100.0	694	צריכה, לפי ייעוד	
סך הכל				
מזה: למגורים			אחוז	אלפי מ"ק
44.8	91.8	637	מסך הכל	
למוסדות הרשות			100.0	694
2.7	5.6	39	סך הכל	
לגינן ציבורי			100.0	694
0.4	0.9	6	ביתית (וכל צריכה אחרת)	
למסחר ומלאכה			0.0	0
-	-	-	חקלאית	
0.2	0.3	2		
לבנייה				

בנייה ודירור

חינוך

גמר בנייה	התחלת בנייה	שטח - סך הכל (אלפי מ"ר) מזה: למגורים (אלפי מ"ר) מספר דירות	ילדים בגנים של משרד החינוך תשע"ו 2015/16				
27.6	20.0		סך הכל	גיל 3	גיל 4	גיל 5	גיל 6
27.4	18.5		1,029	328	316	356	29
153	106	מספר דירות	תשע"ו 2015/16				
2,319		מספר דירות למגורים לפי מרשם מבנים ודירות	תמוצע תלמידים לכיתה	כיתות	בתי ספר		
תחבורה			סך הכל	8	140	3,600	26
כלי רכב מנועיים - סך הכל			יסודי (כולל מיוחד)	5	81	1,951	24
2,537		מזה: מכונות פרטיות	על-יסודי	4	59	1,649	28
2,136		גיל ממוצע של מכונות פרטיות (שנים)	חטיבת ביניים	..	34	945	28
10.9		תאונות דרכים עם נפגעים (ת"ד) - סך הכל	תיכון	..	25	704	28
3		שיעור ל-1,000 תושבים	זכאים לתעודת בגרות מבין תלמידי כיתות יב (אחוזים):				
0.2		שיעור ל-1,000 כלי רכב	סך הכל	23.1			
1.2			עמדו בדרישות הסף של האוניברסיטאות	15.7			

פסולת

שימושי קרקע 2013

פסולת מוצקה ביתית, מסחרית וגזם (ק"ג ליום לנפש)	1.2	אחוז	קמ"ר	סך הכל שטח שיפוט
אחוז מחזור:	1.4	100.0	1.61	מגורים
שטח וצפיפות				
שטח (קמ"ר):	1.57	0.6	0.01	חינוך והשכלה
צפיפות לקמ"ר:	8,879.5	0.6	0.01	בריאות ורווחה
		0.6	0.01	שירותים ציבוריים
		0.6	0.01	תרבות, פנאי, נופש וספורט
		-	-	מסחר ומשרדים
		-	-	תעשייה
		-	-	תשתית ותחבורה
		0.6	0.01	מבנים חקלאיים
		-	-	גינן לנוי פארק ציבורי
		-	-	יער וחורש
		-	-	מטעים
		-	-	גידול שדה
		41.7	0.67	שטח פתוח אחר
צפיפות אוכלוסייה לשטח בנוי למגורים (נפשות לקמ"ר)				
15,056				
אוכלוסייה סוף 2013 - סך הכל (אלפים)				
13.4				

2016

ג'סר א-זרקא

מדד פריפריאליות 2015

5	אשכול: (מ-1 עד 10, 1 הפריפריאלי ביותר)
0.304	ערך מדד:
160	דירוג: (מ-1 עד 255, 1 הפריפריאלי ביותר)
	דירוג לפי מרכיבי המדד:
144	מדד נגישות פוטנציאלית: (מ-1 עד 255, 1 הנגישות הנמוכה ביותר)
169	קרבה לגבול מחוז תל אביב: (מ-1 עד 255, 1 המרוחק ביותר)

מדד חברתי-כלכלי 2013

2	אשכול: (מ-1 עד 10, 1 הנמוך ביותר)
-1.509	ערך מדד:
13	דירוג: (מ-1 עד 255, 1 הנמוך ביותר)

מדד קומפקטיות 2006

1	אשכול: (מ-1 עד 10, 1 הקומפקטי ביותר)
10	דירוג: (מ-1 עד 197, 1 הקומפקטי ביותר)
-1.479	ציון תקן:

אפיון טופוגרפי 2006

מדד טופוגרפיה: ממוצע ציוני תקן של (א) ו-(ב)			(ב) שיפוע ממוצע, במעלות			(א) סטיית התקן של הגבהים מעל פני הים			גובה מעל פני הים, במטרים			
אשכול ⁽²⁾	דירוג ⁽¹⁾	ערך	דירוג ⁽¹⁾	ציון תקן	ערך	דירוג ⁽¹⁾	ציון תקן	ערך	ממוצע הגבהים	טווח הגבהים	מקסימלי	מינימלי
2	57	-0.77	71	-0.70	2.8	21	-0.83	6.9	13	26	26	0

(1) מ-1 עד 197, 1 השטוח ביותר.

(2) מ-1 עד 10, 1 השטוח ביותר.

2016

ג'סר א-זרקא

נתוני ביצוע תקציב הרשות

הכנסות	אלפי ש"ח	% שינוי ראלי לעומת 2015	הוצאות	אלפי ש"ח	% שינוי ראלי לעומת 2015
סך כולל	97,589	8.3	סך כולל	114,966	16.8
<u>תקציב רגיל - סך הכל</u>	88,605	11.0	<u>תקציב רגיל - סך הכל</u>	99,615	13.7
מזה: <u>לפי ייעוד</u>			מזה: <u>לפי ייעוד</u>		
חינוך	34,111	21.3	חינוך	35,667	10.1
רווחה	12,110	2.5	רווחה	16,257	3.7
מפעל מים	4,970	10.6	רכישת מים	5,304	29.5
<u>לפי מקור:</u>			<u>לפי סוג:</u>		
עצמיות - סך הכל	18,275	-8.4	עלות עבודה - סך הכל	27,193	10.9
מזה: ארנונה (גבייה)	5,810	14.3	מזה: חינוך	18,807	10.6
חינוך	1,410	47.5	רווחה	2,180	8.1
רווחה	7	75.9	הוצאות לפעולות	35,353	44.1
השתתפות ממשלה - סך הכל	64,330	7.4	פירעון מלוות	8,787	80.2
מזה: מענק כללי לאיזון	14,570	-12.2	הוצאות מימון	3,314	-20.1
העברות והכנסות חד-פעמיות	280	-92.9	העברות והוצאות חד-פעמיות	1,602	-67.3
לכיסוי גירעון מצטבר	6,000	-	(כולל כיסוי גירעון מצטבר)	23,366	-5.3
מלווה לאיזון	8,984	-12.4	כלליות, השתתפויות והעברות	15,351	42.6
<u>תקציב בלתי רגיל - סך הכל</u>			<u>תקציב בלתי רגיל - סך הכל</u>		
מזה: השתתפות בעלי נכסים	-	-	עבודות פיתוח	15,139	42.3
השתתפות משרדי ממשל	8,872	5.8	העברת מלוות	-	-
מלוות	-	-	אחר	212	70.5
עודף/גירעון בתקציב הרגיל (אלפי ש"ח)					
תקציבי		-11,010	מצטבר בסוף שנה		-50,758
שנתי		-17,010			

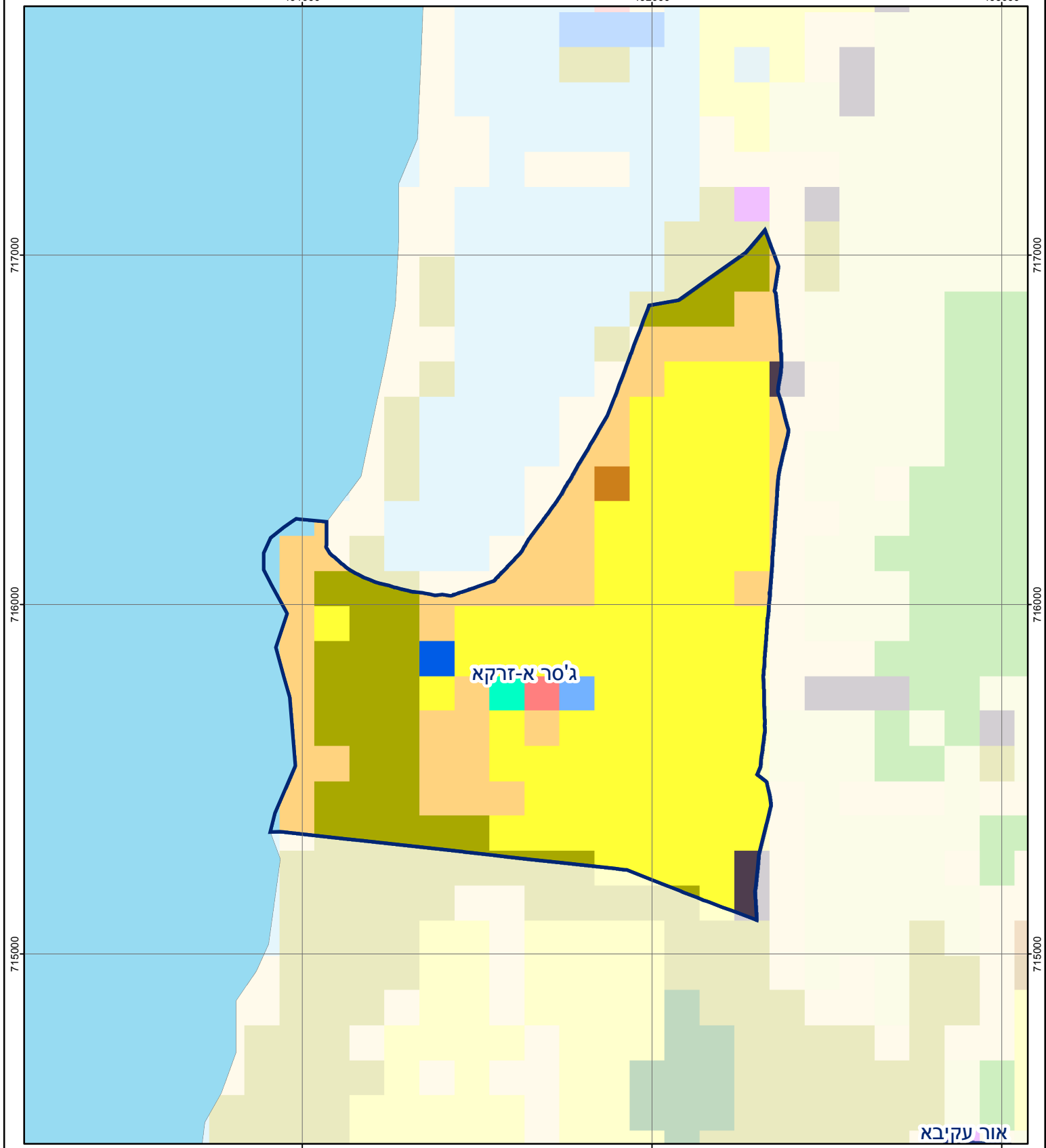
חיוב ארנונה* לפי סוג נכס (2015 ו-2016)

סוג הנכס	שטחים באלפי מ"ר		סה"כ חיוב באלפי ש"ח	
	2015	2016	2015	2016
סך הכל
מגורים
משרדים, שירותים ומסחר
תעשייה ומלאכה
בנקים וחברות ביטוח
בתי מלון
חניונים
קרקע תפוסה
קרקע תפוסה במפעל עתיר שטח
קרקע חקלאית
מבנה חקלאי
יתר סוגי הנכסים

* חיובי ארנונה מתייחסים לנתונים בתחילת שנה, ואינם כוללים את השינויים בסכומי המס בשל הצמדה ואת הגידול הטבעי שחל במהלך השנה כתוצאה מתוספת נכסים.

גביית ארנונה - 2016

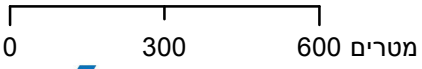
למגורים	אלפי ש"ח	5,564
% שינוי ראלי לעומת 2015		15.1
יחס גבייה ב-% לכלל החיובים		39.9
לא למגורים	אלפי ש"ח	246



אור עקיבא

ג'סר א-זרקא

סוג רשות: מועצה מקומית
 541 סמל יישוב:



מפת התמצאות



שימושי קרקע:		
כרייה וחציבה	מסחר ומגורים במרכז עירוני	חינוך והשכלה
גופי מים	תחבורה	בריאות ורווחה
גידול שדה	מסחר ומשרדים	שירותי דת
מטעים	תעשייה	חירום והצלה
שיחים בתה ועשבוני	מכלולי תשתית	שירותי מנהל ציבורי
קרקע וסלע	שירות לציבור ללא אפיון	בתי עלמין
	מגורים	תרבות פנאי וספורט
	מבנים חקלאיים	מלונאות ואירוח כפרי