



הלשכה המרכזית לסטטיסטיקה  
Central Bureau of Statistics  
دائرة الإحصاء المركزية

# מהו המדד החברתי-כלכלי?





ישראל  
מדינה קטנה  
אך הטרוגנית באוכלוסייתה

# לכן


קיימת חשיבות רבה לאפיין

**את הרמה החברתית-כלכלית**

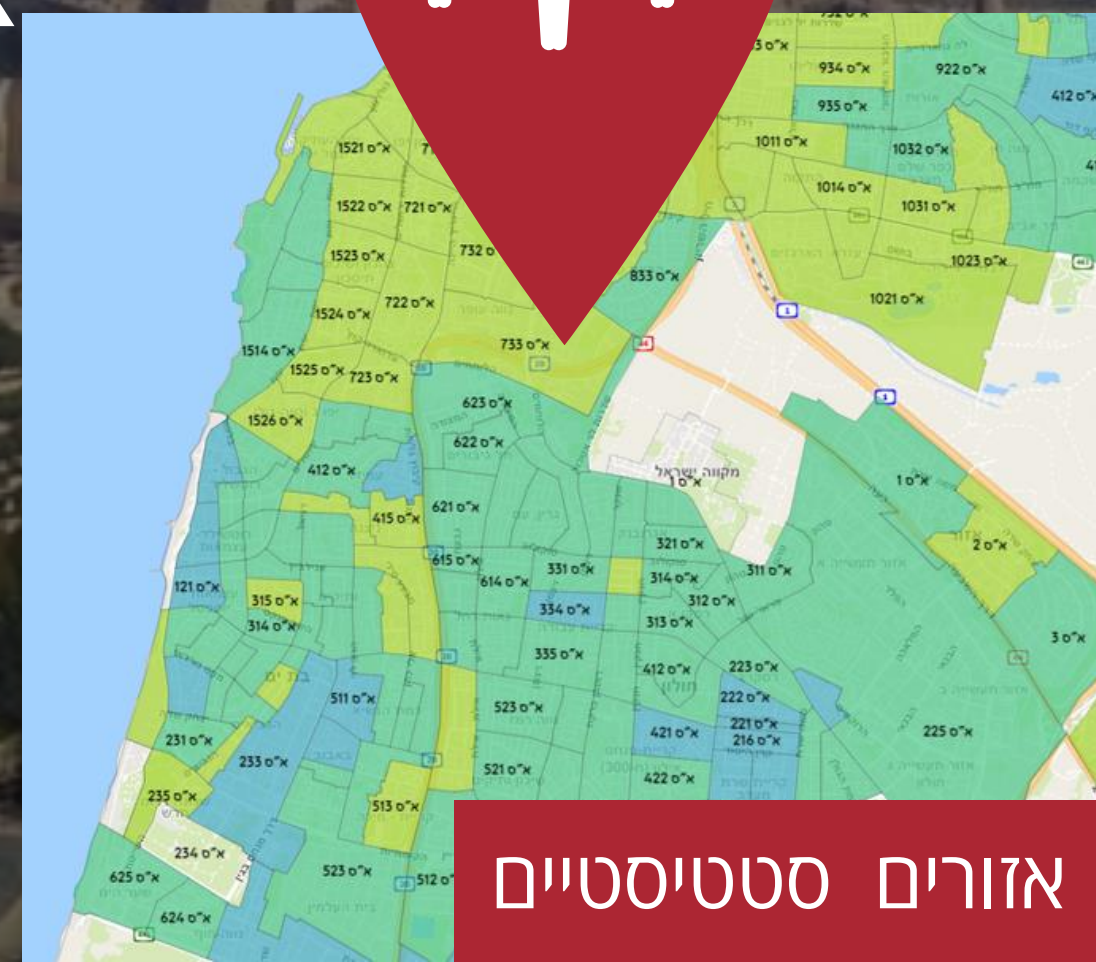
**של האוכלוסייה באזורים**

**שונים**

# ברשות מקומית ביישוב או באזור סטטיסטי



יישוב



אזורים סטטיסטיים

# המדד החברתי-כלכלי

מאפשר השוואה

בין אוכלוסיות במקומות שונים


כמו תל אביב-יפו וקריית ענבים

# מסייע לממשלה בתכנון וביישום של חלוקת משאבים ותמיכה לרשויות המקומיות



# ועוזר לרשויות מקומיות

בזיהוי אזורים או קבוצות אוכלוסייה  
הזקוקים לתמיכה או התערבות מיוחדת

An aerial photograph of Jerusalem, showing the city's dense urban landscape and the Temple Mount in the background. The image is overlaid with Hebrew text in white and cyan colors.

המדד משקף  
את הרמה החברתית-כלכלית  
של האוכלוסייה

**ואינו מלמד דבר על מצבה הכלכלי  
של הרשות המקומית**

# ממה מורכב

המדד החברתי-כלכלי?



# 14 משתנים בנושאים

תעסוקה וגמלאות

דמוגרפיה

רמת חיים

חינוך והשכלה

## שנבחרו בהמלצת ועדת היגוי

המורכבת מנציגים ממשרדי ממשלה, רשויות מקומיות, אקדמיה

ועוד

בראשות פרופ' מומי דהן מהאוניברסיטה העברית

# אב/אמה

גיל חציוני

הכנסה חודשית ממוצעת

אחוז משפחות עם 4 ילדים ויותר

מספר כלי רכב בבעלות



ממוצע שנות לימוד



אחוז בעלי תואר אקדמי

A dark blue background featuring a network diagram of interconnected person icons. The icons are arranged in a complex web, with some larger and more prominent than others, suggesting a central node or hub. The connections are thin, light-colored lines.

**מה מקור הנתונים?**

# הנתונים נאספים בלמ"ס



# ומגופים ציבוריים שונים

רשות האוכלוסין והגירה

רשות המיסים

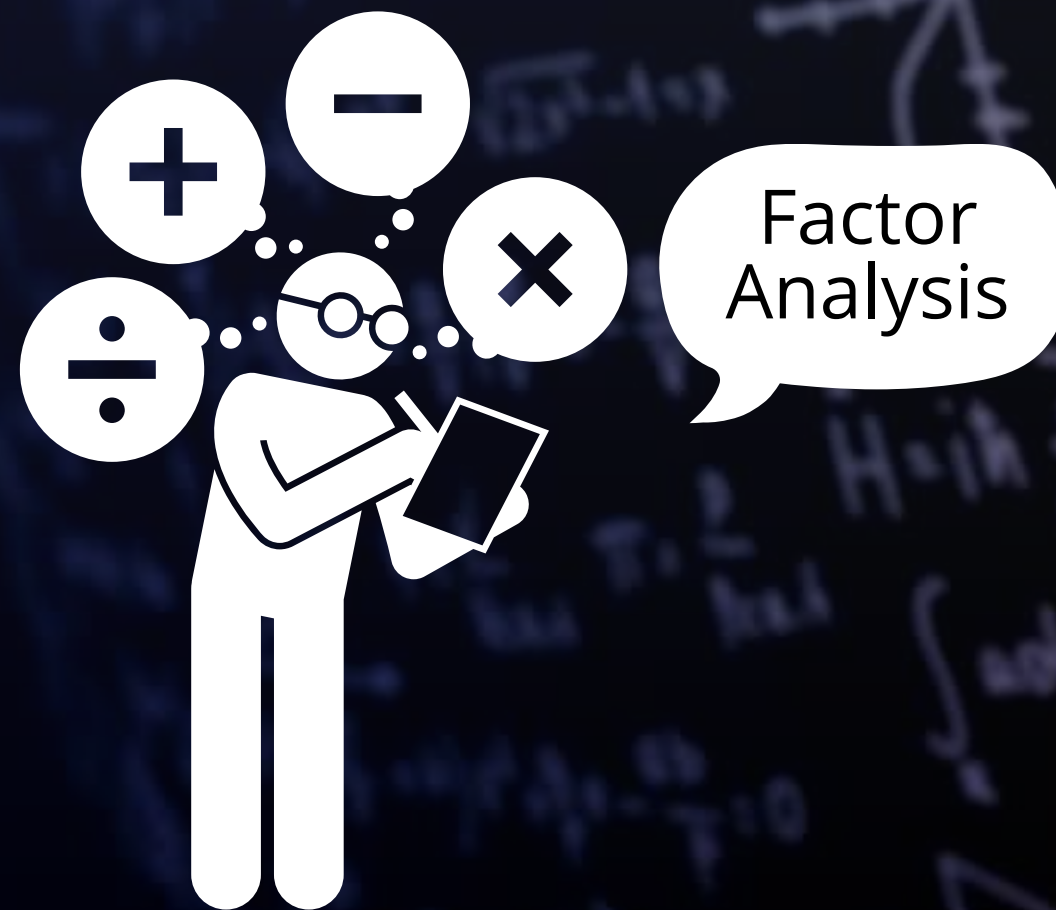
המוסד לביטוח לאומי

משרד החינוך ועוד...

# המדד הסופי מתקבל

משקלול של 14 המשתנים

באופן מתמטי באמצעות ניתוח גורמים



# והוא מאפשר


לדרג ולסווג את הרשויות המקומיות,

היישובים והאזורים הסטטיסטיים

ל-10 אשכולות

1

הנמוך ביותר



5



הגבוה ביותר

10

למידע נוסף

[www.cbs.gov.il](http://www.cbs.gov.il)

