



הלשכה המרכזית לסטטיסטיקה
Central Bureau of Statistics
دائرة الإحصاء المركزية

נתוני מפונים/מתפנים לפי מערכת "יחד": ההשלכות על אומדני האוכלוסייה

אלאא אכתילאת

ראש תחום אומדני אוכלוסייה

6 מרץ 2024






נתוני המפונים הם בעלי ערך רב, מאחר והם משפיעים ישירות על תחומים רבים – אוכלוסייה ביישובים, תיירות, מבנים ודיור, חינוך, רווחה, עסקים, תעסוקה ועוד.

הצלבת נתוני מערכת "יחד" לנתונים הקיימים בלמ"ס מאפשרת את הפקת המידע הדרוש לצורך כך.

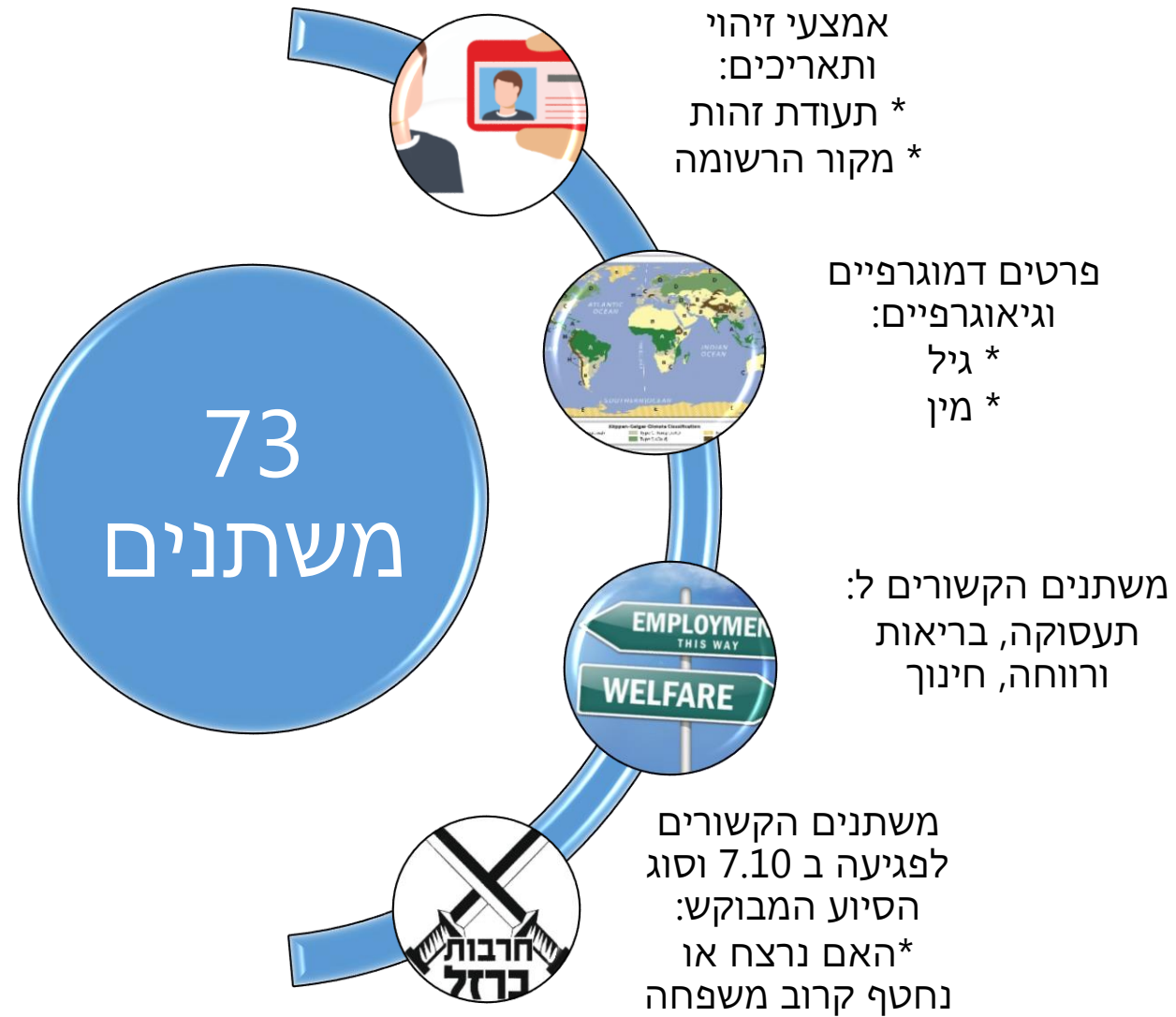
תחום אומדני אוכלוסייה אחראי על הפקת אומדני האוכלוסייה הרשמיים של ישראל. בימי שגרה, האומדנים מבוססים על רישום התושבים במרשם האוכלוסין בשילוב עם מידע המגיע ממפקדי האוכלוסין.

מאחר ושינוי הכתובות של המפונים לא בא לידי ביטוי במקורות אלו, חקירת נתוני המפונים מאפשרת הצגת תמונת מצב עדכנית לקובעי המדיניות בנוגע לאוכלוסייה הנמצאת בפועל ביישובים בזמן המלחמה



מבנה ותכולה של נתוני מערכת "יחד"	
השפעת הנתונים על האוכלוסייה ביישובים	
פרסומי אומדני אוכלוסייה ארעיים בשילוב נתוני המפונים	

נתוני מערכת "יחד" - המשתנים בקובץ





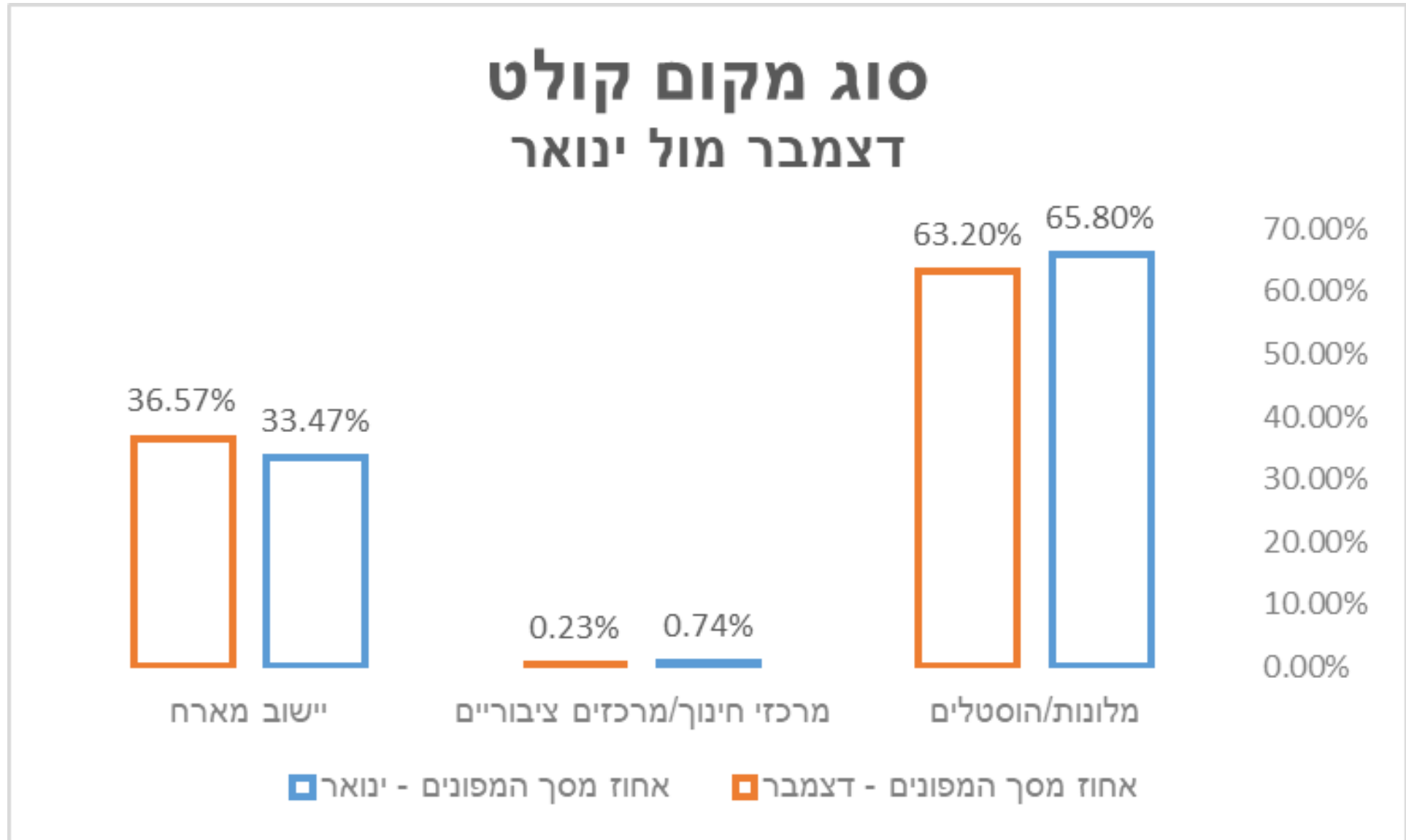
- הקובץ כלל 554,936 רשומות, נכון לתאריך

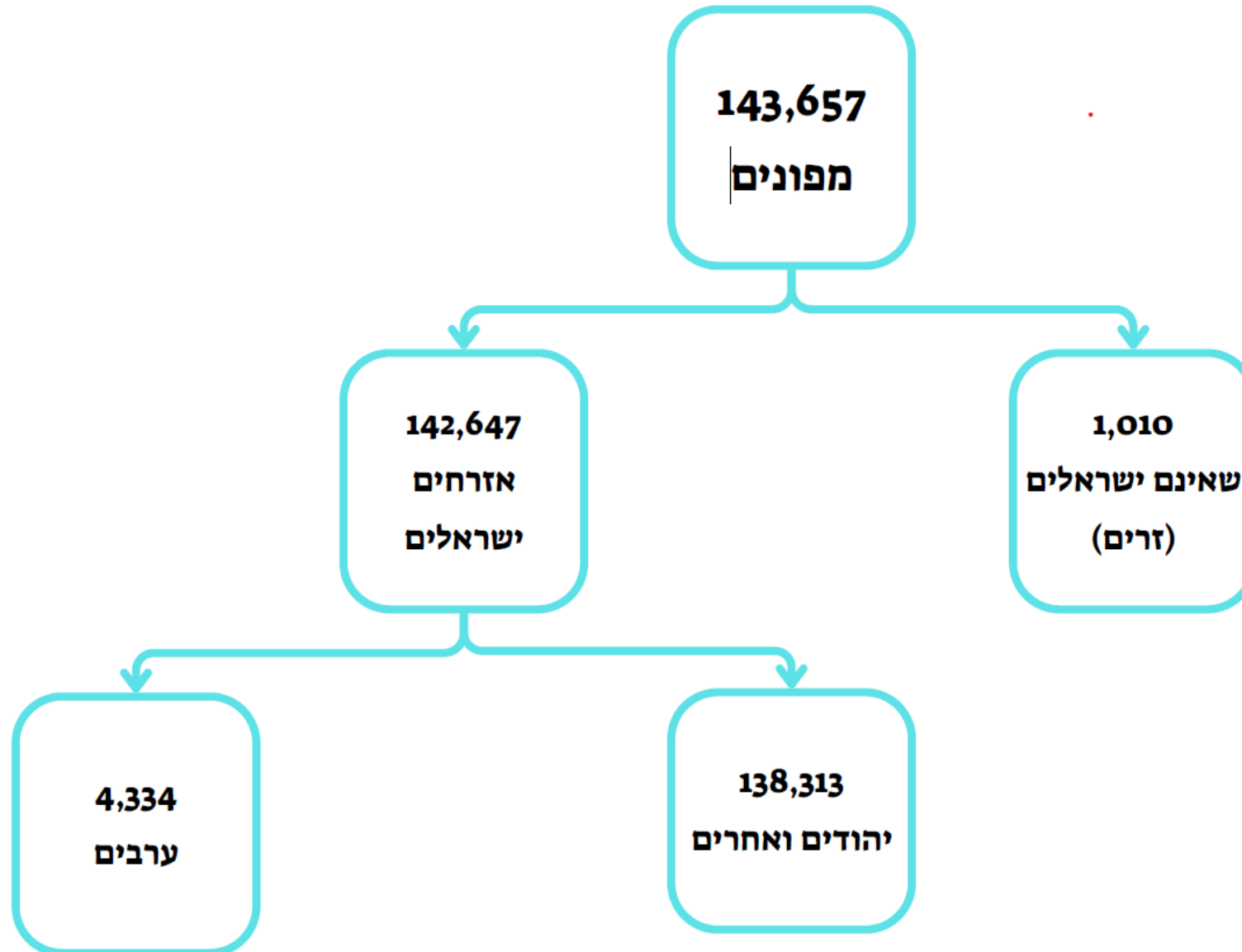
31.01.2024

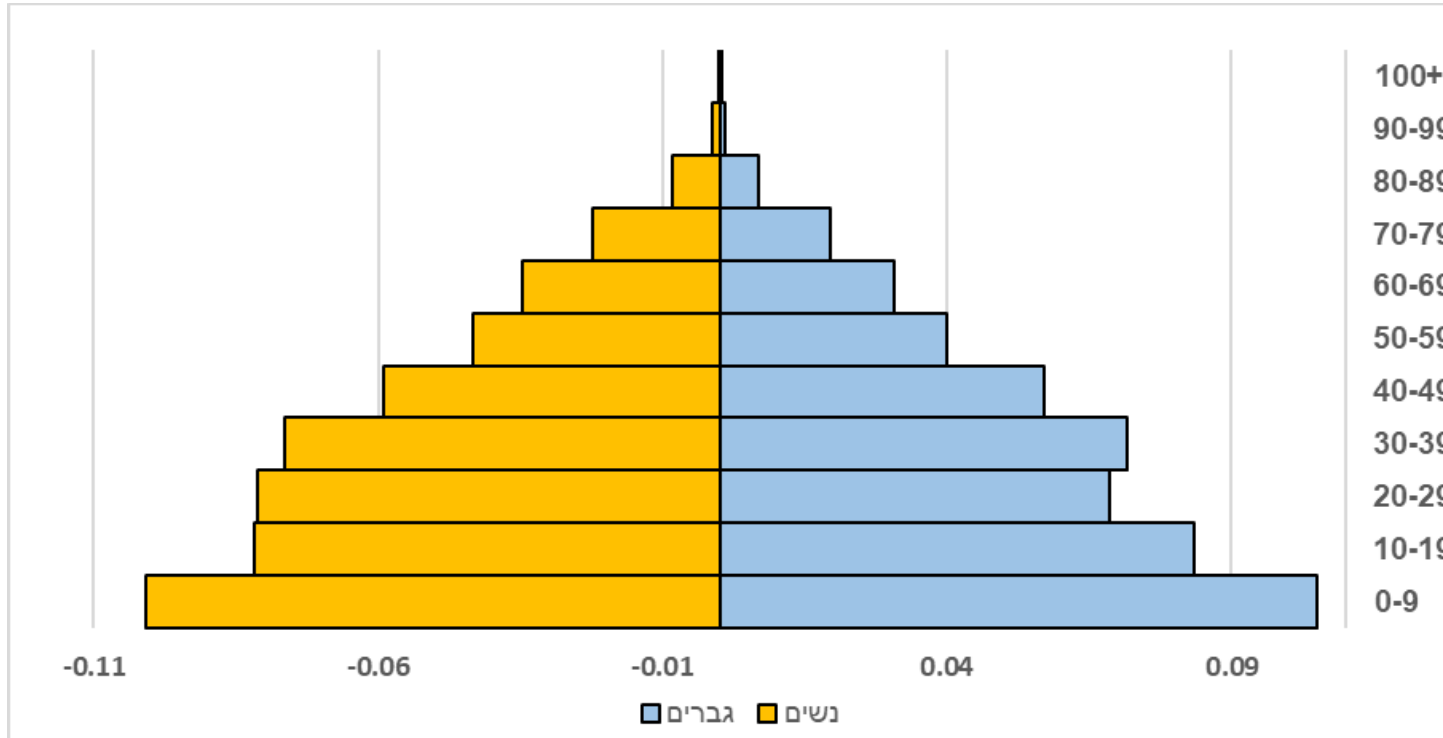
- הקובץ מרכז נתונים שנקלטו למערכת מכמה

מקורות :

- (1) אתר פתרונות הדיור
- (2) משרד התיירות
- (3) ביטוח לאומי
- (4) טפסים ממשלתיים שונים







נשים	גברים	סך הכל	
73,194	69,452	143,657	סך הכל
14,477	15,078	29,555	0-9
11,746	11,972	23,718	10-19
11,664	9,845	21,509	20-29
11,000	10,277	21,277	30-39
8,504	8,193	16,697	40-49
6,217	5,745	11,962	50-59
4,970	4,420	9,390	60-69
3,208	2,785	5,994	70-79
1,181	979	2,160	80-89
198	141	339	90-99
29	17	1,056	100+

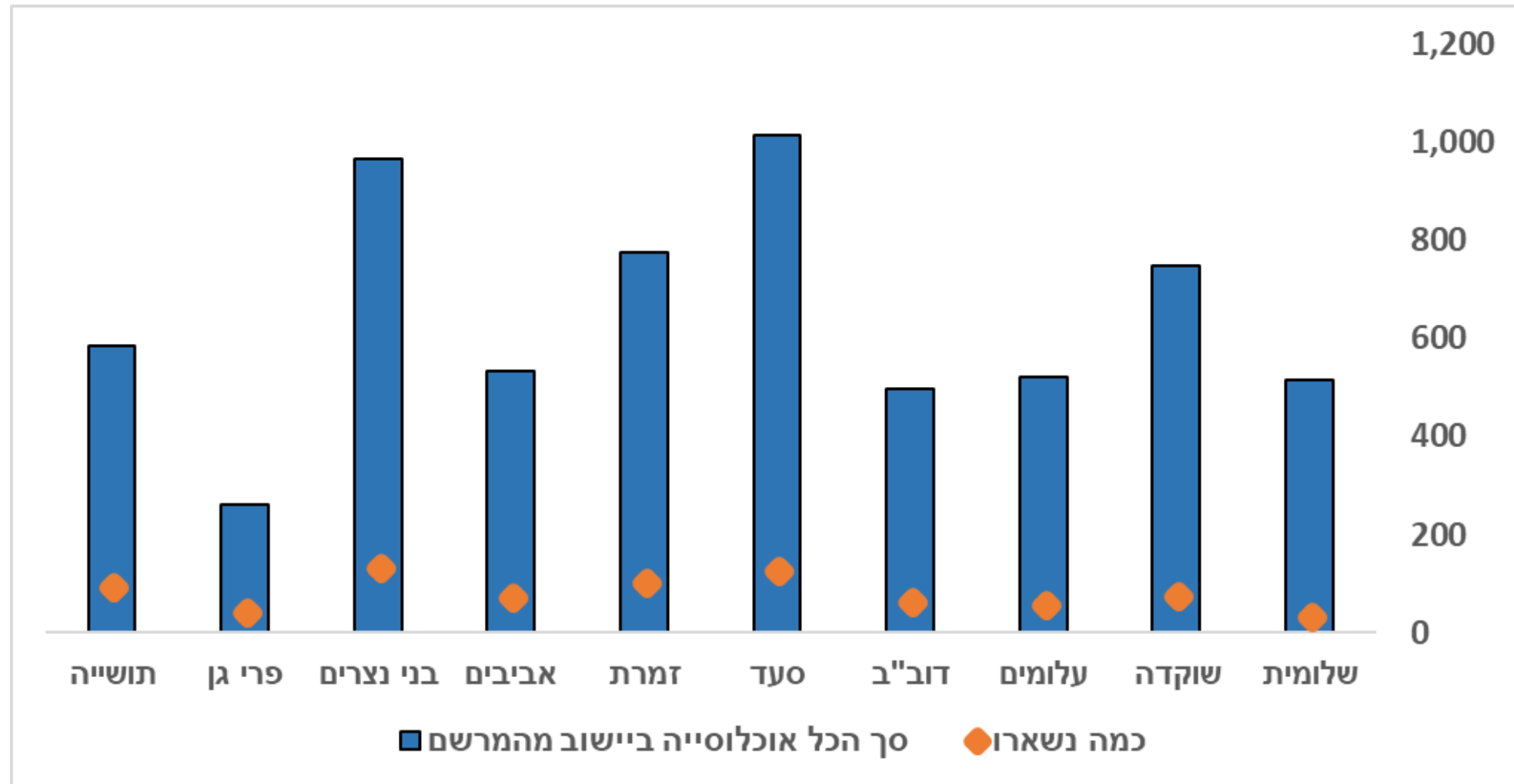
נתוני מפונים - לפי מחוז היישוב ממנו התפנו



מחוז ממנו התפנו	סך הכל מפונים	יהודים ואחרים	ערבים	לא ידוע (אין ת.ז. בקובץ)
סך הכל	143,657	138,313	4,334	1,010
ירושלים	552	524	27	1
הצפון	54,535	50,454	3,731	350
חיפה	652	619	32	1
המרכז	1,682	1,639	36	7
תל אביב	1,089	1,062	11	16
הדרום	82,774	82,006	376	392
יהודה והשומרון	385	384	0	1
לא ידוע	1,988	1,625	121	242

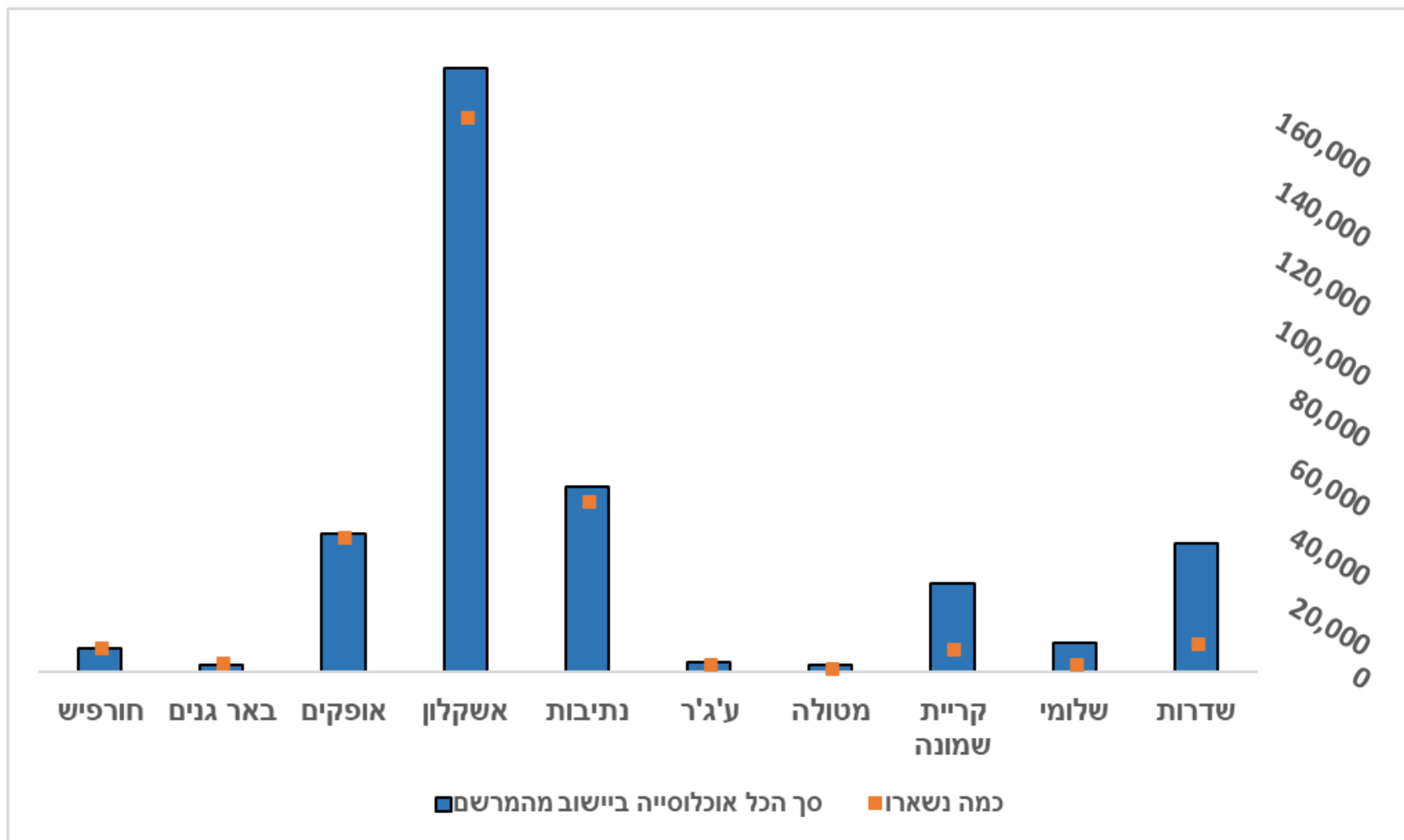


עשרת היישובים מתחת ל-2,000 תושבים שאוכלוסייתם קטנה באופן המשמעותי ביותר עקב הפינוי



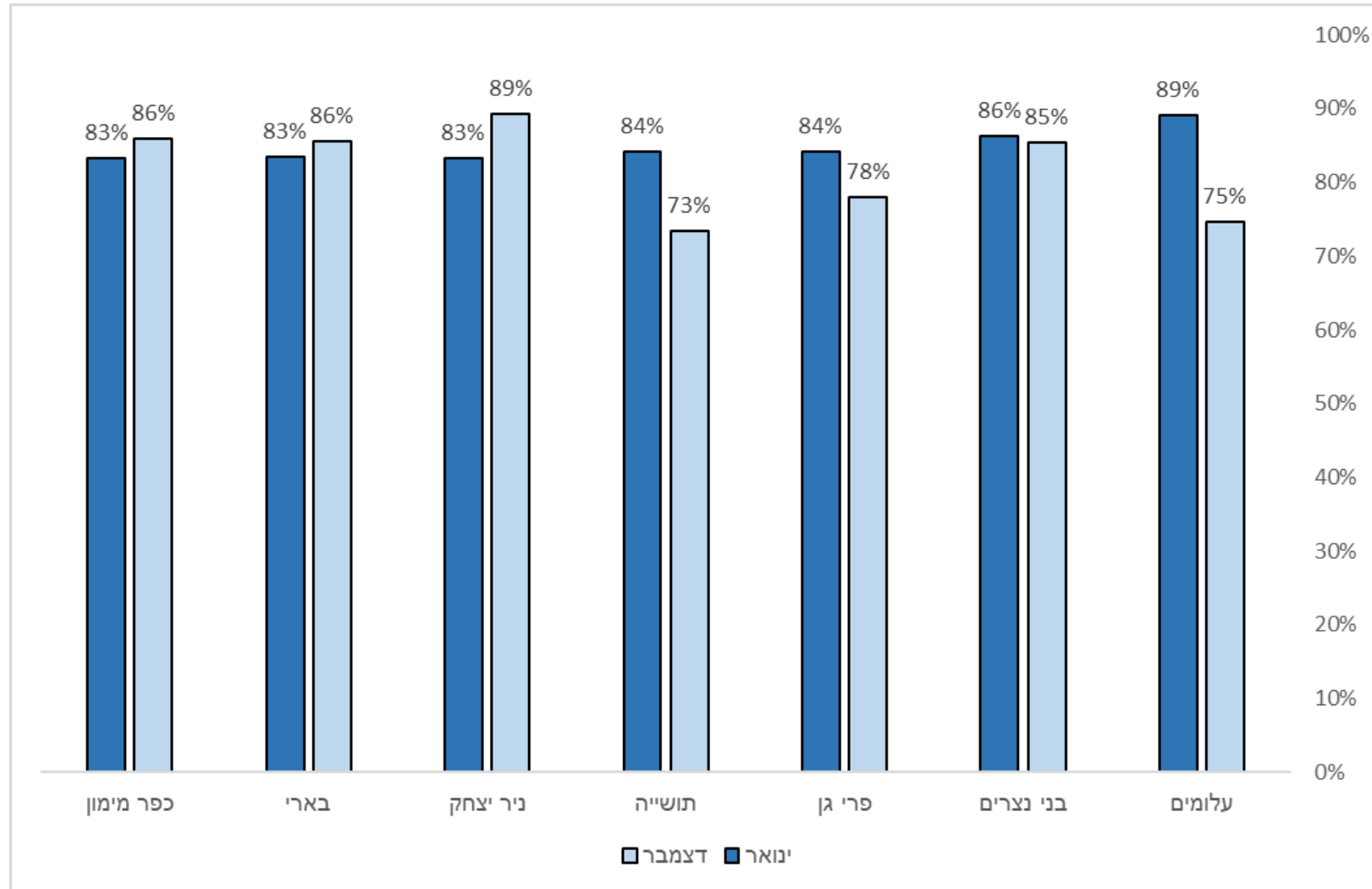


עשרת היישובים מעל ל-2,000 תושבים שאוכלוסייתם קטנה באופן המשמעותי ביותר עקב הפינוי



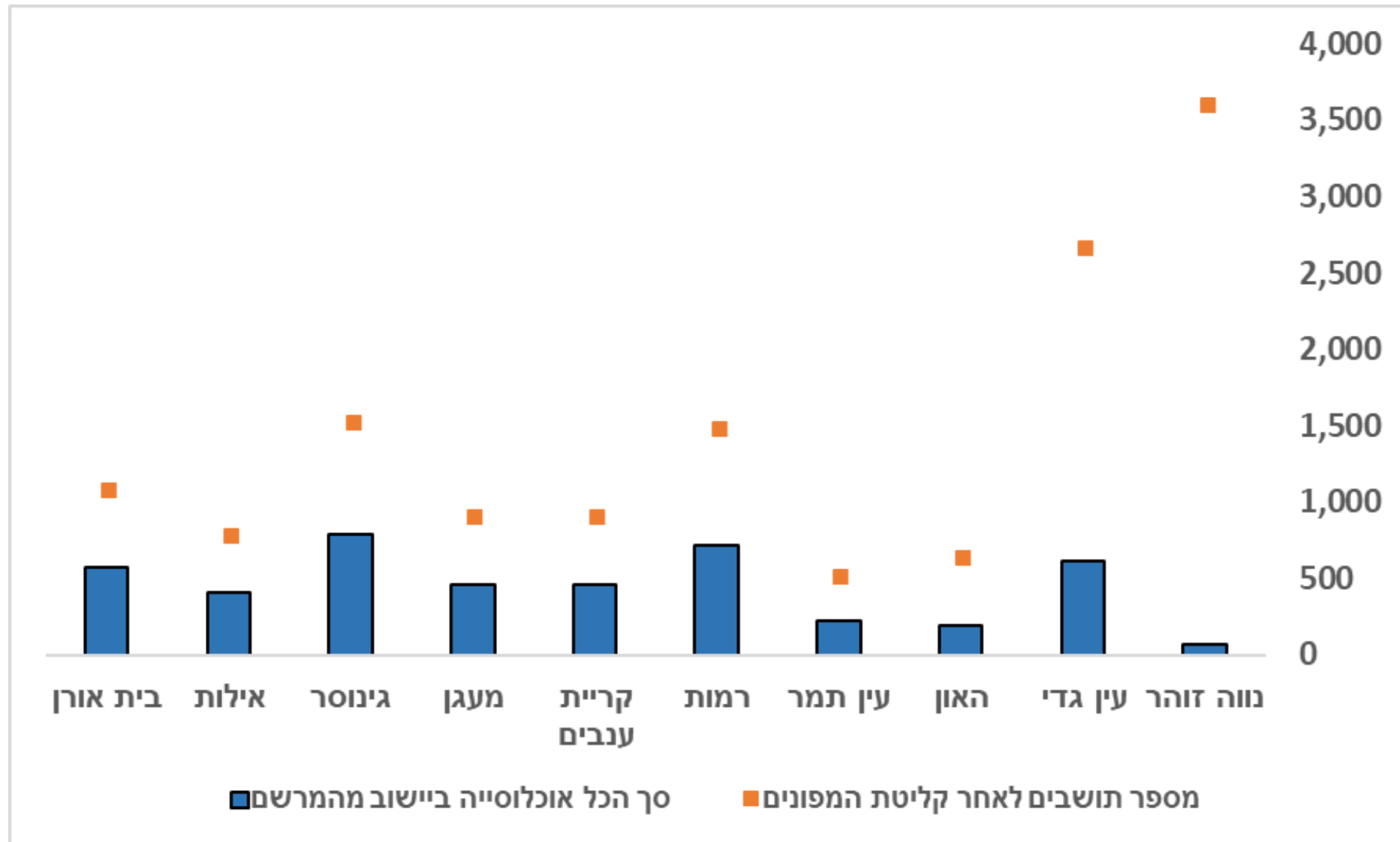


אחוז מתפנים מאוכלוסיית היישוב - השוואה בין דצמבר לינואר, יישובים מתחת ל-2,000 תושבים



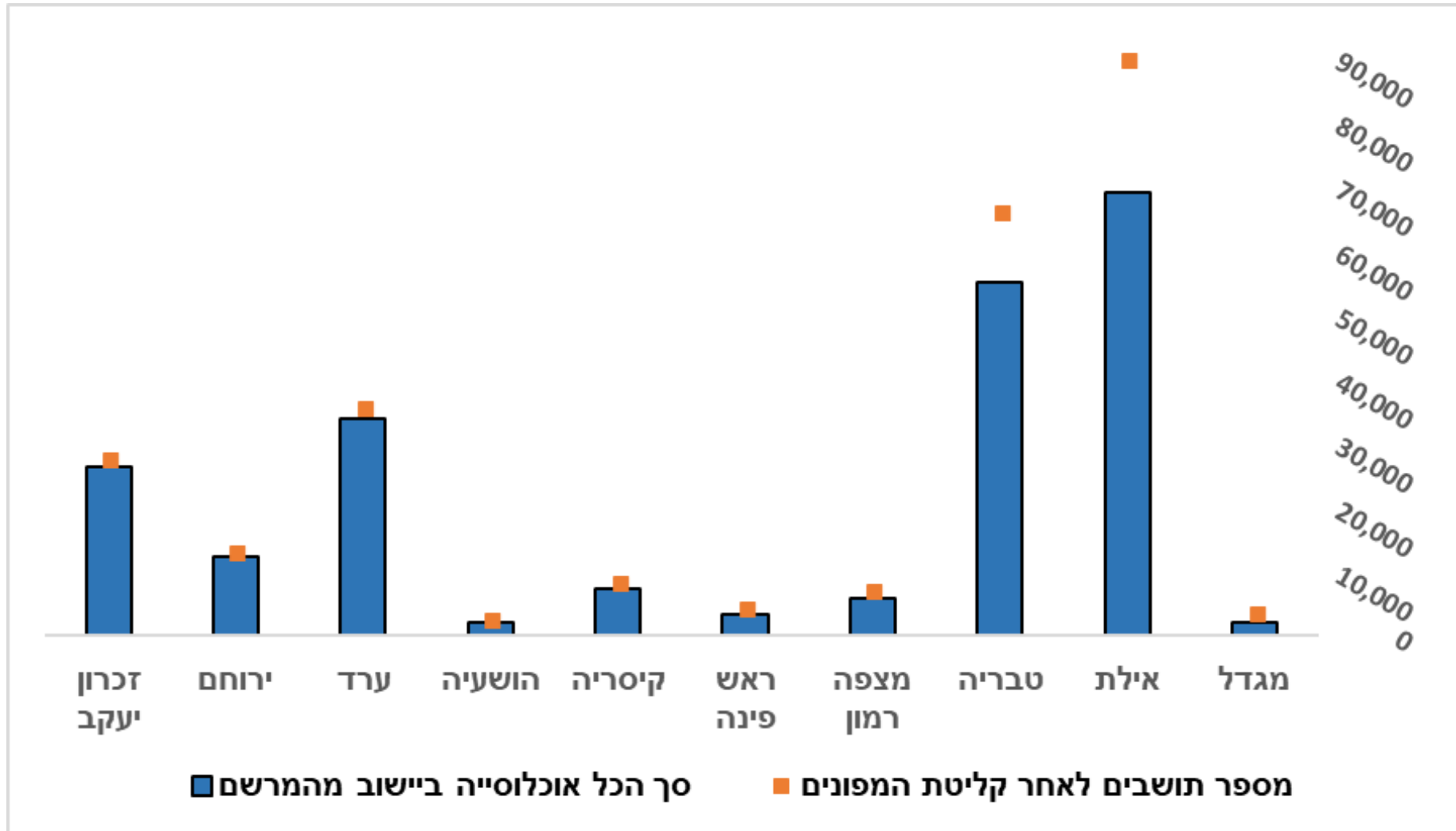


עשרת היישובים מתחת ל-2,000 תושבים שגדלו באופן המשמעותי ביותר





עשרת היישובים מעל 2,000 תושבים שגדלו באופן המשמעותי ביותר



אומדן ארעי דצמבר 2023 - יישובים מעל 2,000 תושבים



Absolute numbers

מספרים מוחלטים

אולוסית מפונים/מתפנים שנקלטו ביישוב (2)	אולוסית שפונתה/התפנתה מהיישוב (2)(3)	שם יישוב אנגלית	אולוסית בסוף דצמבר 2023 - אומדנים ארעיים (1)	מאזן הגירה בינ"ל 1-12/2023	מאזן הגירה פנימית 1-12/2023	ריבוי טבעי 1-12/2023	אולוסית בתחילת 2023 - אומדנים ארעיים	שם יישוב	סמל יישוב
Evacuees Entering the Locality (2)	Residents Evacuated from the Locality (2)(3)	Locality Name	The population at the end of December 2023 - preliminary estimates(1)	International migration balance 1-12/2023	Internal migration balance 1-12/2023	Natural increase 1-12/2023	Population at the beginning of 2023 - preliminary estimates	Locality Name Hebrew	Locality Code
7		Abu Ghosh	8,029	4	-22	105	7,942	אבו גוש	472
101	1	Abu Sinan	14,854	-1	26	142	14,687	אבו סנאן	473
1	2	Abu Qureinat	2,365	1	88	54	2,222	אבו קורינאת (יישוב)	1342
		Abu Tulul	2,902	2	307	101	2,492	אבו תלול	1375
		Ibtin	2,949	1	-10	43	2,915	אבטין	652
102	11	Even Yehuda	14,500	48	47	40	14,365	אבן יהודה	182
11	4	Even Shemu'el	2,349	2	26	34	2,287	אבן שמואל	400
13		Avne Hefez	2,506	0	78	65	2,363	אבני חפץ	3793
16	5	Umm al-Fahm	59,672	28	35	944	58,665	אום אל-פחם	2710
2		Umm Batin	5,198	4	21	192	4,981	אום בטין	1358
120	1,336	Ofaqim	36,723	57	308	852	35,506	אופקים	31
124	13	Or Yehuda	40,039	72	633	480	38,854	אור יהודה	2400
284	12	Or Aqiva	22,522	139	1,313	196	20,874	אור עקיבא	1020
57	15	Oranit	9,385	-1	7	84	9,295	אורנית	3760
29	7	Azor	13,387	4	-343	133	13,593	אזור	565
15		Ahuzzat Beraq	2,385	-3	-47	6	2,429	אחוזת ברק	1330
11		Ahi'ezer	2,011	4	-26	42	1,991	אחי'עזר	797
19,290	58	Eilat	53,590	531	-511	419	53,151	אילת	2600
12	2	Iksal	15,556	0	-28	248	15,336	אכסאל	478
2	1	Al Sayyid	6,743	0	87	158	6,498	אל סייד	1359
2		Elon More	2,113	3	-77	82	2,105	אלון מורה	3579
67	2	Allon Shevut	2,979	17	-135	51	3,046	אלון שבות	3604
21		Elyakhin	3,444	-8	-32	22	3,462	אליכין	41
192	27	El'ad	50,191	-1	-661	1,366	49,487	אלעד	1309
26	2	El'azar	2,665	-5	6	49	2,615	אלעזר	3618
30	15	Alfe Menashe	8,006	14	-37	54	7,975	אלפי מנשה	3750
1	6	Elqana	4,422	0	33	88	4,301	אלקנה	3560
9	1	I'billin	13,936	-2	-34	129	13,843	אעבלין	529
78	3	Efrat	11,942	77	-175	187	11,853	אפרת	3650
57	6	Ari'el	20,965	185	108	152	20,520	אריאל	3570
1,160	608	Ashdod	227,393	2,147	-4,052	2,471	226,827	אשדוד	70
1,401	13,198	Ashqelon	159,836	1,312	4,256	1,130	153,138	אשקלון	7100
9	2	Baqa Al-Gharbiyye	31,917	18	48	454	31,397	באקה אל-גרבייה	6000
49	65	Be'er Gannim	2,287	0	93	41	2,153	באר גנים	1376
166	9	Be'er Ya'aqov	33,325	42	1,469	489	31,325	באר יעקב	2530
1,188	324	Be'er Sheva	215,704	1,571	-1,389	1,360	214,162	באר שבע	9000
1	1	Bu'eine-Nujeidat	10,485	0	9	187	10,289	בועי'נה-נוג'ידאת	482
19	2	Bud'ata	6,874	0	14	55	6,805	רוכנואטא	4001

אומדן ארעי דצמבר 2023 - מועצות אזוריות



Absolute numbers

מספרים מוחלטים

שקלטו במועצה האזורית (2)	אוכלוסייה מפונים/מתפנים (2)	אוכלוסייה שפונתה/התפתה מהמועצה האזורית (3)(2)	אוכלוסייה בסוף דצמבר 2023 - אומדנים ארעיים (1)	מועצה אזורית אנגלית	מאזן הגירה בינ"ל 1-12/2023	מאזן הגירה פנימית 12/2023	ריבוי טבעי 1-12/2023	אוכלוסייה בתחילת 2023 - אומדנים ארעיים	מועצה אזורית	מסל מועצה אזורית
Evacuees Entering the Regional Council (2)	Residents Evacuated from the Regional Council (2)(3)	Regional Council	Population at the end of December (1) 2023 - preliminary estimates	International migration balance 1-12/2023	Internal migration balance 1-12/2023	Natural increase 1-12/2023	Population at the beginning of 2023 - preliminary estimates	Regional Council Hebrew	Regional Council Code	
34	1	AL-BATOF	8,709	1	-15	158	8,565	אל-בטוף	65	
4	1	AL-KASUM	18,996	14	307	574	18,101	אל קסום	69	
17	3	ALLONA	2,322	2	45	14	2,261	אלונה	45	
75	11,947	ESHKOL	15,679	7	360	-24	15,336	אשכול	38	
235	77	BE'ER TOVIYYA	23,603	-1	-357	199	23,762	באר טוביה	33	
14	1	BUSTAN EL-MARJ	8,359	-2	-22	128	8,255	בוסתן אל-מרג'	66	
145	111	BENE SHIM'ON	11,710	19	-29	92	11,628	בני שמעון	41	
49	24	BRENNER	8,066	-4	-42	39	8,073	ברנר	28	
45	6	GEDEROT	5,194	7	-28	14	5,201	גדרות	32	
1,133	70	GOLAN	20,780	7	373	297	20,103	גולן	71	
180	16	GUSH EZYON	27,355	57	231	564	26,503	גוש עציון	76	
202	22	GEZER	27,834	26	-218	296	27,730	גזר	30	
32	26	GAN RAWE	6,659	133	-107	58	6,575	גן רווה	27	
380	33	DEROM HASHARON	34,670	6	-70	227	34,507	דרום השרון	20	
801	22	HAGILBO'A	33,102	83	169	362	32,488	הגלבע	8	
410	7,709	HAGALIL HAELYON	21,006	-3	942	145	19,922	הגליל העליון	1	
642	16	HAGALIL HATAHTON	13,267	8	159	118	12,982	הגליל התחתון	3	
447	12	HAARAVA HATIKHONA	4,073	-1	95	21	3,958	הערבה התיכונה	54	
47	18	HAR HEVRON	11,162	-15	168	298	10,711	הר חברון	78	
128	9	ZEVULUN	14,065	23	-117	129	14,030	זבולון	12	
744	8	HEVEL ELOT	4,936	13	32	34	4,857	חבל אילות	53	
58	33	HEVEL YAVNE	7,055	2	-12	103	6,962	חבל יבנה	29	
180	7	HEVEL MODI'IN	23,923	19	-329	230	24,003	חבל מודיעין	25	
254	4,483	HOF ASHQELON	19,829	23	10	229	19,567	חוף אשקלון	36	
2,724	27	HOF HAKARMEL	36,981	183	34	296	36,468	חוף הכרמל	15	
584	8	HOF HASHARON	15,394	-3	-16	44	15,369	חוף השרון	19	
81	25	YO'AV	9,290	-5	-5	43	9,257	יואב	35	
158	15	LEV HASHARON	23,765	-8	-40	121	23,692	לב השרון	18	
362	152	LAKHISH	14,238	19	-26	169	14,076	לכיש	50	
218	3,012	MEVO'OT HAHERMON	8,435	-10	616	101	7,728	מבואות החרמון	55	
620	16	MEGIDDO	12,395	20	-37	68	12,344	מגידו	13	
684	12	MEGILLOT DEAD SEA	2,205	-3	60	45	2,103	מגילות ים המלח	74	
778	6,582	MATTE ASHER	32,248	86	338	238	31,586	מטה אשר	4	
312	62	MATTE BINYAMIN	77,098	59	-211	1,803	75,447	מטה בנימין	73	
2,776	50	MATTE YEHUDA	51,132	28	-83	448	50,739	מטה יהודה	26	
242	13	MENASHE	22,520	50	168	155	22,147	מנשה	14	
124	3,452	MA'ALE YOSEF	11,727	4	155	121	11,447	מעלה יוסף	52	
384	1,507	MEROM HAGALIL	16,300	10	52	256	16,205	מערב הגליל	5	



תודה על הזהקשבה



הלשכה המרכזית לסטטיסטיקה
Central Bureau of Statistics
دائرة الإحصاء المركزية



נתוני מערכת "יחד" - המשתנים בקובץ

קטגוריה	דוגמאות
אמצעי זיהוי	תעודת זהות מקור הרשומה
פרטים דמוגרפיים	גיל מין
פרטים גיאוגרפיים	ישוב ממנו התפנו ישוב אליו התפנו
תאריכים	תאריך כניסה לכתובת תאריך יציאה מהכתובת
משתנים שקשורים לתעסוקה	האם בעל עסק
משתנים שקשורים לבריאות ורווחה	מחלות כרוניות צורך בסיוע נפשי
משתנים שקשורים לחינוך	מסגרת חינוכית לפני ואחרי ה-7.1
משתנים הקשורים לפגיעה ישירה	האם יש קרוב משפחה שנחטף או נרצח ב-7.10
אחר	האם ניצול שואה סוג סיוע מבוקש

הקובץ כולל 73 משתנים