הלשכה המרכזית לסטטיסטיקה
Central Bureau of Statistics
دائرة الإحصاء المركزية

מדינת ישראל
STATE OF ISRAEL

CHARACTERIZATION AND CLASSIFICATION OF GEOGRAPHICAL UNITS BY THE SOCIO-ECONOMIC LEVEL OF THE POPULATION 2015

PUBLICATION No. 1765
www.cbs.gov.il

Jerusalem, August 2019

Copyright © 2019 The State of Israel

CONTENTS

PREFACE

CREDIT

INTRODUCTION

A. General
B. Geographical Basis and Variables
C. Statistical Methodology
D. Findings for Local Authorities: Municipalities, Local Councils, and Regional Councils
E. Findings for Localities within Regional Councils
F. Evaluation of the Socio-Economic Index
G. Bibliography

Explanatory Notes and Special Symbols in the Tables

LOCAL AUTHORITIES

DIAGRAMS

1. Distribution of Population of Local Authorities, by Socio-Economic Cluster, 2015
2. Distribution of Number of Local Authorities, by Socio-Economic Cluster, 2015
3. Local Authorities Whose Cluster Changed, 2015 Compared to 2013

MAP – Local Authorities, by Socio-Economic Cluster of the Population, 2015

TABLES

1. Local Authorities, in Alphabetical Order of Hebrew Names: Socio-Economic Index Value 2015, Rank and Cluster, and Variables Used in the Computation of the Index
2. Local Authorities, in Ascending Order of the Socio-Economic Index 2015: Index Value, Rank and Cluster, and Changes Compared to 2013
3. Population Size and Means of Variables Used in the Computation of the Socio-Economic Index 2015 of Local Authorities, by Cluster
4. Variability of Socio-Economic Index Values of Local Authorities Within Cluster, 2015
5. Distribution of Local Authorities, by Population Size and Socio-Economic Cluster, 2015
6. Distribution of Local Authorities, by District and Socio-Economic Cluster, 2015

LOCALITIES WITHIN REGIONAL COUNCILS

DIAGRAMS

4. Distribution of Population of Localities Within Regional Councils, by Socio-Economic Cluster, 2015
5. Distribution of Number of Localities Within Regional Councils, by Socio-Economic Cluster, 2015
6. Distribution of Regional Councils, by Weighted Standard Deviation and Interquartile Range of Socio-Economic Index Values of Localities Within Regional Councils, 2015

7. Weighted Interquartile Range and Median of Socio-Economic Index Values of Localities Within Regional Councils, 2015

TABLES

7. Localities (Municipalities, Local Councils, and Localities Within Regional Councils), in Ascending Order of the Socio-Economic Index 2015:Index Value, Rank and Cluster, and Changes Compared to 2013
8. Localities (Municipalities, Local Councils, and Localities Within Regional Councils), in Alphabetical Order of Hebrew Names: Socio-Economic Index Value 2015, Rank and Cluster and Changes Compared to 2013
9. Localities Within Regional Councils, by Name of Regional Council in Hebrew Alphabetical Order, and Within Each Regional Council – in Ascending Order of the Socio-Economic Index 2015
10. Localities for Which Socio-Economic Index 2015 was not Calculated, in Alphabetical Order of Hebrew Names of Regional Councils and Localities
11. Variability of Socio-Economic Index Values of Localities Within Regional Councils, 2015

PREFACE

This publication presents findings of a study on characterization and ranking of various geographical units in Israel by the population's socio-economic level in 2015. The analysis focused on two types of geographical units: local authorities, and localities within the regional councils.

The analysis of local authorities included 201 municipalities and local councils, and 54 regional councils. The data sources for 2015 were many: The Central Bureau of Statistics, the National Insurance Institute, the Ministry of Finance, the Ministry of Defense, the Ministry of Transport and Road Safety, and the Population and Immigration Authority. The study was based on multivariate analysis of demographic, social, and economic characteristics of the population from these administrative sources. Factor analysis was conducted to derive an index that reflected the socio-economic level of the population residing in each local authority. Afterwards, the cluster analysis was carried out to classify the local authorities into homogeneous groups based on the population's socio-economic level.

The socio-economic index of 982 localities within the regional councils is based on the same data from administrative sources as the data used for the computation of the socio-economic index for the local authorities. An index value and classification to cluster, that are comparable to those of local authorities, were derived for each locality. In addition, this publication includes estimators of dispersion measures for the regional councils.

The Central Bureau of Statistics hopes that the characterization of geographical units presented in this publication will provide a basis for planning, administration, and research. The socio-economic index is a tool for comparing the levels of populations in geographical units, and can also be helpful in identifying prosperous and poor regions. In addition, the index can contribute toward improving government policies for local authorities.

We would like to thank all members of the Steering Committee, chaired by Prof. Momi Dahan, for their cooperation and assistance throughout the project.

Luisa Burck
Senior Director of the Statistical Methodology Department

Jerusalem, 2019

Staff of the Central Bureau of Statistics
Who Participated in Preparing this Publication:

Statistical Analysis Sector:	Dr. Natalia Tsibel – Director of Sector (Professional)
	Mr. Yosif Badran – Head of Branch
Directorate of the Bureau:	Ms. Luisa Burck – Director, Senior Department of Statistical Methodology
GIS Sector:	Mr. Oren Raz – Cartography
Publication Sector:	Ms. Esther Negari – Editing
	Dr. Aliza Berger – Translation
	Mr. Emanuel Blanco – Design and Preparation for Internet

Members of the Steering Committee

Chair of the Committee:

Prof. Momi Dahan	Hebrew University of Jerusalem

Members of the Committee, in alphabetical order:

Dr. Itay Beeri	University of Haifa
Dr. Adi Brender	Research Department, Bank of Israel
Mr. Nir Brill	The National Economic Council, Prime Minister's Office
Ms. Luisa Burck	Director of Statistical Methodology Department, Central Bureau of Statistics
Dr. Maya Choshen	Jerusalem Institute for Policy Research
Dr. Amichai Fishler	Economics and Research Department, Ministry of Finance
Dr. Haim Gat	Science and Technology Administration, Ministry of Education
Mr. Misheel Ghantus	Manager of Finance and Accounting Department, Sakhnin Municipality
Dr. Oren Heller	Research and Planning Administration, National Insurance Institute
Mr. Itay Hoter	Deputy Director, Federation of Local Authorities in Israel
Mr. Yizhar Kimchi	Manager of Finance and Accounting Department, Kadima-Zoran
Mr. Sivan Lehavi	Director of Economic Development Department, Ministry of the Interior
Prof. Orly Manor	School of Public Health and Community Medicine, Hebrew University of Jerusalem – Hadassah

Prof. Moshe Pollak	Chief Scientist, Central Bureau of Statistics
Prof. Eran Razin	Hebrew University of Jerusalem
Mr. Daniel Segev	Research Department, Ministry of the Interior
Mr. Lior Shahar	Director of Strategy Department, Ministry of the Interior
Mr. Ron Shani	Head of Misgav Regional Council, Chair of Economic Committee in the Centre for the Regional Councils
Prof. David Steinberg	Tel Aviv University
Dr. Natalia Tsibel	Statistical Analysis Sector, Central Bureau of Statistics

For further information regarding this publication,
please call the Central Bureau of Statistics,
Tel. 02-6592666, or Dr. Natalia Tsibel, Tel. 02-6592744.

INTRODUCTION

Contents

A. General 9
1. The Concept 9
2. Previous Studies on the Subject 11
3. Goals and Applications of the Socio-Economic Index 13

B. Geographical Basis and Variables 14
1. General Definitions and Explanations 14
2. Geographical Basis of the Study 17
2.1. Local Authorities 17
2.2. Localities Within Regional Councils 18
3. Variables Included in the Calculation of the Index 18
3.1. Selection of Variables 18
3.2. List of Variables 21

C. Statistical Methodology 23
1. Factor Analysis 24
2. Cluster Analysis 25

D. Findings for Local Authorities: Municipalities, Local Councils, and Regional Councils 26
1. Results of Factor Analysis 26
2. Description of Tables, Diagrams and Maps 28

E. Findings for Localities Within Regional Councils 31
1. Method of Calculating the Index for Localities 31
2. Description of Tables and Diagrams 31

F. Evaluation of the Socio-Economic Index 33

G. Bibliography 37

A. General

1. The Concept

The concept of **socio-economic level** of the population of a geographical unit reflects a combination of basic characteristics of a specific geographical unit investigated (for example, the population of a local authority). The concept is intuitively understood in regard to its extreme manifestations: poverty at one end of the spectrum and wealth at the other end. While financial resources are a central attribute of the socio-economic level, they are not the only one. The socio-economic level comprises other elements that are correlated to some extent with a given financial situation (and sometimes express a future financial potential), but are not identical to it.

The central aspects that comprise the socio-economic level of residents of a geographical unit are:

- Financial resources of the residents (from work, benefits, etc.)
- Housing – density, quality, and other components of this aspect
- Home appliances, e.g., air conditioner, dishwasher, personal computer
- Motorization level – quantitative and qualitative
- Education
- Employment and unemployment characteristics
- Various types of socio-economic distress
- Demographic characteristics

There may be additional aspects from the socio-economic sphere, and it may be impossible to create a uniform, formal list of them. Similar indices are constructed by various agencies in the world. The following are several examples: The Office of National Statistics of **Great Britain** devises the socio-economic index for areas within local authorities, by means of principal component analysis, based on population censuses. The **Australian** Bureau of Statistics produces five socio-economic indices that measure various socio-economic aspects of geographical areas, based on the population census. Current surveys are used for updating the index in the periods between population censuses. In **New Zealand** similar indices are devised, as well as a socio-economic index based on occupational status. **The World Data Bank** constructs three types of development indices for comparison between different countries.

The Central Bureau of Statistics produces socio-economic indices for various types of geographical units. The purpose of each index is to characterize and rank these units relative to other geographical units of the same type for a specific time period. For example, the socio-economic index for local authorities, as presented in this publication, characterizes each local authority by the socio-economic level of the population consisting of its residents relative to the socio-economic level of the populations in all other local authorities in 2015.

The units studied here fall into two categories: (a) **local authorities**: municipalities, local councils and regional councils, and (b) **localities within regional councils**. Most of the localities within the regional councils are too small to facilitate reliable estimates of the socio-economic profile for each locality separately. Therefore, in the publications that preceded the 2013 socio-economic index, only dispersion measures that describe the differences between the localities within the regional councils were presented, rather than the index values for each locality. Due to growing user demand and government requirements, starting with the 2013 socio-economic index, slight methodological changes were made that enabled publication of the index values for localities within regional councils as well. This index was constructed based on the socio-economic index of the local authorities, which reduces the influence of inaccuracy of the data on the index value of a single locality (see details below, in Chapter E).

The study presented here was performed in **three main stages**:

1. Receiving data files from departments of the Central Bureau of Statistics and from outside administrative sources: the National Insurance Institute, the Ministry of Finance, the Ministry of Defense, the Ministry of Transport and Road Safety, and the Population and Immigration Authority. The index was calculated based on the same variables that were used to calculate the 2013 index. The variables were selected such that the index reflects the largest possible number of the socio-economic aspects for all the units under study, while considering their reliability both at the level of local authorities and at the level of localities within regional councils. This was done in order to allow basing of all the rankings, both those of the local authorities and those within the local authorities, on the same variables. The variables refer to 2015 and are described in Chapter B, Section 3.
2. Building the data file including the various variables for each of the geographical units.
3. Statistical processing of the data. The processing was based on factor analysis, a reliable and accepted statistical technique for combining the values of a number of variables into one quantitative scale – the index. The statistical analysis was conducted for all the geographical units of the various sectors (Jewish, Arab, and Druze), resulting in a common index for all of the sectors. Cluster analysis was used to classify the geographical units into clusters as homogeneous as possible with respect to the socio-economic index. The statistical methods are described in Chapter C.

2. Previous Studies on the Subject

The following is a brief list of previous studies on the socio-economic characterization of local authorities at different points in time[1]:

1. **Characterization and Classification of Geographical Units by the Socio-Economic Level of the Population**, conducted by S. Ben-Tuvia, 1987. This research, based on data from the 1983 Census of Population and Housing, made a unique contribution by relating to statistical areas within localities as well as to the locality as a whole.
2. **Characterization of Local Authorities by the Socio-Economic Level of the Population**, conducted by S. Ben-Tuvia, Y. Daichev, and I. Dor, 1988, commissioned by the Ministry of the Interior and performed by the Central Bureau of Statistics. The research was based to a large extent on data from the 1983 Census of Population and Housing, the National Insurance Institute, and the Ministry of Health. The study included all municipalities and local councils except for local councils that had population under 1,000 in 1983. The research results elicited separate socio-economic indices for the Jewish and Arab-Druze sectors.
3. **Characterization and Ranking of Local Authorities by the Socio-Economic Level of the Population in 1992**, conducted by I. Dor and S. Heimberg (Shitrit), August 1993. This study, a joint project of the Ministry of the Interior and the Ministry of Construction and Housing, updated the two previous studies based on the 1983 Census. The data on local authorities' population in 1991–1992 were obtained from many ministries and institutions. This research also produced separate indices for each of the sectors – Jewish and Arab-Druze.
4. **Characterization and Ranking of Regional Councils in Israel by the Socio-Economic Level of the Population**, conducted by L. Applebaum, I. Dor, and S. Heimberg in 1996. For the first time, this study – a joint project of the Jewish Agency and the Centre for Development Studies in Rehovot – presented a ranking of regional councils by socio-economic level of the population. The research was based on data from 1992–1994 obtained from many ministries and institutions.
5. **Characterization and Ranking of Local Authorities According to the Socio-Economic Level of the Population in 1995**, conducted by L. Burck and Y. Kababia in 1996, commissioned by the Ministry of the Interior and performed by the Central Bureau of Statistics. The data on local authorities' population for 1993–1994 were obtained from numerous ministries and institutions. For the first time, the results were used to generate a uniform socio-economic index for all local councils and municipalities in both sectors (Jewish and Arab-Druze).
6. **Characterization and Ranking of Local Authorities According to the Socio-Economic Level of the Population in 1999, Based on the 1995 Census of**

[1] See Bibliography (Chapter G).

Population and Housing, conducted by L. Burck and Y. Kababia in 1999, commissioned by the Ministry of the Interior and performed by the Central Bureau of Statistics. The project was the first part of the next study and focused only on local councils and municipalities.

7. **Characterization and Classification of Geographical Units by the Socio-Economic Level of the Population, Based on the 1995 Census of Population and Housing**, conducted by L. Burck and Y. Feinstein in 2000, commissioned by the Ministry of the Interior and performed by the Central Bureau of Statistics. The study included the previous project as well as some additional components, as follows: (a) an index for local councils and municipalities, (b) an index for regional councils, and (c) an index for statistical areas. This study has a unique contribution by relating to statistical areas, which are similar in size to neighbourhoods, within localities as well as to the locality as a whole.
8. **Characterization and Classification of Local Authorities by the Socio-Economic Level of the Population 1999**, conducted by L. Burck and N. Tsibel in 2003, commissioned by the Ministry of the Interior, and performed by the Central Bureau of Statistics. The project included: (a) a socio-economic index for local councils and municipalities, (b) a socio-economic index for regional councils, (c) a conversion table to link the clusters of regional councils to the clusters of local councils and municipalities, and (d) dispersion measures for regional councils.
9. **Characterization and Classification of Local Authorities by the Socio-Economic Level of the Population 2001**, conducted by L. Burck and N. Tsibel in 2004, commissioned by the Ministry of the Interior, and performed by the Central Bureau of Statistics. The project included: (a) a socio-economic index for local councils and municipalities, (b) a socio-economic index for regional councils, (c) a conversion table to link the clusters of regional councils to the clusters of local councils and municipalities, (d) dispersion measures for regional councils, and (e) an examination of the influence of the union of local authorities which became effective during 2003.
10. **Characterization and Classification of Local Authorities by the Socio-Economic Level of the Population 2003**, conducted by L. Burck and N. Tsibel in 2006, commissioned by the Ministry of the Interior, and performed by the Central Bureau of Statistics. The project included: (a) a socio-economic index for local councils and municipalities, (b) a socio-economic index for regional councils, (c) a conversion table to link the clusters of regional councils to the clusters of local councils and municipalities, and (d) dispersion measures for regional councils.
11. **Characterization and Classification of Local Authorities by the Socio-Economic Level of the Population 2006**, conducted by L. Burck and N. Tsibel in 2009, commissioned by the Ministry of the Interior, and performed by the Central Bureau of Statistics. The project included: (a) a socio-economic index for local councils and municipalities, (b) a socio-economic index for regional councils, (c) a conversion table to link the clusters of regional councils to the clusters of local councils and municipalities, and (d) dispersion measures for regional councils.

12. **Characterization and Classification of Local Authorities by the Socio-Economic Level of the Population 2008**, conducted by L. Burck and N. Tsibel in 2013, commissioned by the Ministry of the Interior, and performed by the Central Bureau of Statistics. The research was based on data from the 2008 Population Census. The project included: (a) a socio-economic index for local authorities: municipalities, local councils and regional councils, (b) a socio-economic index for statistical areas within municipalities and local councils, and (c) dispersion measures for regional councils.
13. **Characterization and Classification of Geographical Units by the Socio-Economic Level of the Population 2013**, conducted by L. Burck and N. Tsibel in 2017. The project included: (a) a socio-economic index for local authorities: municipalities, local councils, and regional councils, and (b) a socio-economic index for localities within regional councils.

3. Goals and Applications of the Socio-Economic Index

Over the years, the use of socio-economic indices has contributed to the implementation of the differential policies of the central government relating to local authorities. In the past decade, Israel has undergone changes that require an updated socio-economic index that can contribute to the design of current policies of various ministries and other central government agencies, including various procedures of resource allocation to local authorities. The current publication includes two indices, one for local authorities (municipalities, local councils and regional councils) and the other for localities within the regional councils. The significant contributions of each index are described below.

The main applications of the products of this study are:

- **Applications by the Ministry of the Interior**

  Of all the government ministries, the Ministry of the Interior is the most important one for local authorities, because it is responsible for many matters, e.g., regular budgets, development budgets, personnel in local authorities, areas of jurisdiction, municipal-owned enterprises, organizational development, and physical planning. In each of these areas, the socio-economic characteristics of the population of the local authority, as well as the variability of the socio-economic index within the local authority, must be considered. It is also important to adapt the manner and extent of this consideration to the matter at hand.

  The subject of regular budgets includes a formula through which local authorities have been given "balancing allowances". During the 1990s, this formula was discussed by two separate committees appointed by the Ministers of the Interior at the time: first at the committee chaired by Prof. Yitzhak Soari (the Soari Committee Report) and later at the committee chaired by Mr. Yaacov Gadish.[2] In

[2] See Items 15 and 16 in the Bibliography (Chapter G).

their reports, both of the committees advised using the socio-economic index as one of the components in the formula for the allocation of the regular allowance to the local authorities. As of the 2004 budget year, the Ministry of the Interior has been allocating the balancing allowance according to criteria determined by the Gadish Committee Report, applying the updated socio-economic indices presented here.

- **Additional Applications**

  (1) Other ministries dealing with socio-economic issues, such as the Ministry of Education, the Ministry of Construction and Housing, the Ministry of Social Affairs and Social Services, use the indices both at the local authority level and at a lower level for various purposes related to budget allocation (e.g., for the neighbourhood rehabilitation and renewal project).

  (2) The local authorities may use the socio-economic index in their on-going activities.

  (3) The socio-economic indices are used by the Israeli academic and research system (universities, colleges, research institutes, etc.), as a basis for further studies on different municipal issues.

  (4) Individuals and private entities are interested in the characteristics of the population within localities and various neighbourhoods, in order to estimate the attractiveness of the area in terms of residential environment and potential for investment.

B. Geographical Basis and Variables

1. General Definitions and Explanations

- **Locality –** A permanently inhabited place that meets the following criteria:

  a. It is usually inhabited by 40 or more adult residents;

  b. It has self-administration;

  c. It is not included within the municipal boundaries of another locality;

  d. Its establishment was approved by the planning institutions.

  Locality code – The locality coding system (a 4 digit-code assigned to each locality in Israel) was created in the 1950s by the Ministry of Interior and is maintained today by the Population and Immigration Authority, mainly to aid in the computerized operations of the Population Register system and in the recording of the addresses of the residents in Israel. The system is dynamic and is updated in coordination with the CBS.

Changes in the localities – Each year, the list of localities of the CBS undergoes changes due to a number of reasons (in addition to the establishment of new localities):

a. Merging of a number of small localities into one locality. For example, Bu'eine and Nujeidat were merged into one locality, Bu'eine-Nujeidat.

b. Linkage of one or more small localities with a large locality. For example, Nahalat Yehuda was linked with Rishon Leziyyon, Moza Tahtit was linked with Jerusalem, and Zur Yig'al was linked with Kokhav Ya'ir.

c. Splitting of localities. For example, Ilut was split from Nazareth; Isifya was split from Daliyat Al-Karmel; and Majd Al-Kurum, Deir Al-Asad, and Bi'ne were split from Shagor.

d. Elimination of localities: localities that do not meet the definition of locality, or localities that were eliminated according to government decisions. For example, since 2005, the Israeli localities that were located in Gaza and four more localities in Northern Samaria are no longer included in the list of localities due to the evacuation of those localities under the implementation of the Disengagement Law, 2005.

The changes result from decisions approved by the Minister of Interior.

Type of locality – Classification of the localities into urban and rural, in accordance with the number of residents in the locality. The type of locality is determined, as far as possible, according to the actual situation and according to the following definitions. The localities are divided into two major groups: **urban** localities and **rural** localities. The distinction between them is based on the size of the locality.

a. **Urban localities** include all localities with 2,000 or more residents, and are classified by size groups.

b. **Rural localities** include all localities with fewer than 2,000 residents, and are sub-divided as follows:

   Moshav – A rural locality organized as a cooperative society, which has the right to agricultural farm land (as defined by the Israel Land Administration). These localities consist of family units, each of which is an independent economic entity. Part of the production and economic administration is carried out by the cooperative association, the degree of cooperation being determined by the members.

   Collective moshav – A rural collective locality where production and marketing are collective and consumption is private.

Kibbutz – A collective rural locality where production, marketing, and consumption are collective.

Institutional locality – An institution that has the characteristics of a locality and is not located within the municipal boundaries of another locality.

Communal locality – A locality organized as a cooperative society, which has no right to agricultural farm land, and where the extent of cooperative activities (production, consumption, municipal and social activities) is determined by the members.

Other rural locality – A locality numbering less than 2,000 residents, which is not included in any of the categories described above.

Living outside localities – Population groups living outside the boundaries of the recognized localities. In the places inhabited by this population, not all the definitions that characterize a locality (presented above) apply. Populations living outside localities also include the populations of places (see definition below), of Bedouin tribes, and the populations of prisons located outside the municipal area of the locality.

Place – A new area that has begun to be populated, but still does not meet the criteria for being defined as a locality, or an area that was once a locality and was removed from the list of localities.

Bedouin tribes – The Bedouin tribes are not included in the count of localities, although they are listed in the File of Localities published by the CBS each year. The Bedouin tribe population is included in the summary tables of the population living outside localities.

- **Municipal status of localities –** in accordance with legislative and administrative regulations, local authorities are divided into three types:

  a. **Municipality –** Refers to one local authority only, which has received the status of a municipality.

  b. **Local council –** A local authority of one locality only, which has not received the status of a municipality.

  c. **Regional council –** Includes several rural localities. Sometimes, urban localities are also included, e.g., Qesaryya (included in the regional council Hof HaKarmel), Kefar Habad (included in the regional council Emek Lod). Some of these urban localities are later granted the status of a local council.

  Included in regional councils are localities which have a representative on the council, as well as localities that are within the municipal jurisdiction of the council but are not represented on it.

In addition to the above, there are localities **with no municipal status**, i. e., located in an area that does not belong to any municipal authority.

The **municipal status of a locality may change** over the years. A local council may receive the status of a municipality, a locality within a regional council may receive the status of a local council, and it is even possible for a locality to transfer from one regional council to another.

Changes in the list of regional councils over the years can occur due to the following reasons:

a. Merging of regional councils – For example, the regional council Lev HaSharon merged the former regional councils Hadar HaSharon and HaSharon HaTzefoni.

b. Elimination of regional councils – For example, the regional council Merkaz HaGalil was eliminated in 1990, and all of the localities in that regional council were granted the status of local councils. In 2008 the regional council Ef'al was eliminated, and all of the localities in that regional council were annexed to nearby localities.

c. Splitting of regional councils – For example, the regional council Nof HaGalil was split in 2000 into two regional councils: Bustan El-Marj and Al-Batof.

d. Creation of new regional councils – New regional councils are usually established in areas that had no municipal status. In some cases, localities within existing regional councils are transferred to the new regional councils. For example, Jewish localities in the Golan Heights and the Judea and Samaria Area had no municipal status in the past. Later, they were ascribed to the new regional councils established in those regions.

2. Geographical Basis of the Study

The study includes **2 separate analyses**: **(a)** for the local authorities overall: municipalities, local councils and regional councils, and **(b)** for localities within regional councils.

The following is a description of the geographical units (geographical basis) for all stages of the study.

2.1. Local Authorities

The basic units of analysis are municipalities, local councils, and regional councils.

The list of local authorities is according to their municipal status at the end of 2015, and includes **255 local authorities, of which 201 are municipalities and local councils, and 54 are regional councils**.

The calculation of the index includes most of the residents of the institutions. Excluded are nursing homes, penitentiary institutions, and similar.

We emphasize that the data used in the analysis are aggregative, and refer to the whole population of the local authority by means of proportions or averages. Consequently, the calculated index reflects the socio-economic level of the local authority as a whole, and does not reveal the variance within the authority.

2.2. Localities Within Regional Councils

Most of the localities within the regional councils are too small to allow for reliable estimates of socio-economic characteristics for each locality (35% of the localities number less than 500 residents and 76% of the localities number less than 1,000 residents; see **Table A**).

Table A. Distribution of Localities within Regional Councils by Population Size

Number of residents	Number of localities
Up to 300	144
300–499	210
500–999	408
1,000 or more	245
Total	**1,007**

In the current study, the index was derived for **982 (of 1,007) localities within 54 regional councils.** Calculation of the index was based on the model used to calculate the index for the local authorities (see detailed explanation in Chapter E), in such a way that the index value for each locality did not depend on the total number of localities included in the calculation, nor on the data accuracy of individual localities within the regional councils. **The index was not calculated for certain types of institutional localities, localities with fewer than 120 residents, and/or for localities with some variables missing.**

We emphasize that **the population living outside localities (places or miscellaneous codes) was not included in the processing for the localities within the regional councils, but was included in the processing for the local authorities**.

3. Variables Included in the Calculation of the Index

3.1. Selection of Variables

The present index was based on the same variables that were used to calculate the 2013 socio-economic index. The selection of variables for the 2013 index was carried out in two stages. The first stage included preliminary sorting of a large number of variables relevant to the subject under study, based on the **database accessible**

from the administrative sources. The second stage included elimination of variables based on various statistical criteria.

- **Preliminary Sorting**

  Preliminary sorting of the relevant variables was carried out in accordance with the following considerations:

  a. **Relevance to the population's socio-economic content area**.
  b. **Availability of reliable data for all the geographical units** mentioned above. Availability of data for **all** the units is important for maintaining consistency between the various geographical units.
  c. **Consistency with previous studies**. It is important to include the maximum number of variables which were used in previous studies, to enable comparisons over the years.

  At this stage, consultations were held with officials at the Central Bureau of Statistics and outside the Bureau, and data were investigated from diverse fields such as demography, schooling and education, employment and benefits, and standard of living (financial income, motorization level, etc.).

- **Descriptive Analysis (Elimination of Variables)**

  Descriptive analysis that was carried out for the original list of variables (a large number of variables) included statistics used to examine the distribution of each variable separately, from the following perspectives: (a) parameters of location; (b) parameters of dispersion; (c) symmetry of distribution; (d) evaluation of extreme cases. In addition, the correlation between each pair of variables was calculated. All this was done in order to reduce the number of variables, and to avoid including variables that had too much influence or those that were strongly correlated with each other. When the Pearson correlation between two variables exceeded 0.8, the possibility of not including one of the variables in the calculation of the index was considered. Variables reflecting different socio-economic phenomena were included in the calculations, even if they were strongly correlated with each other. When several variables reflected the same social phenomenon, preference was given to variables with symmetric distribution, high variance (i.e., considerable differences between the units under study), and smaller correlation with the other variables related to that phenomenon. In addition, variables were eliminated according to the **Kaiser's Measure** of Sampling Adequacy calculated both for the entire set of variables and for each variable separately. This measure is of multiple use. On one hand, it enables examining whether the variables belong to the same content area. On the other hand, it enables an examination of the contribution of a single variable to the group in which it is included. Regarding each group of experimental variables, the measure was always greater than 0.5, which indicates that the entire set of variables belong to the same content area (index values range from 0 to 1). Regarding each separate variable, an attempt was made to include those

with measure values greater than 0.5. The final decision was based on the extent to which the variable contributed toward explaining the overall variance in the factor analysis, as well as on how the factors for other variables would be affected if that variable was not included.

The following is an example of this kind of analysis. The correlation coefficient between the "percentage of persons aged 0–17 in the total population of the local authority" and the "median age of the population of the local authority" (two demographic variables related to the same phenomenon) was 0.94. According to the descriptive analysis of the two variables, the variable "median age of the population of the local authority" would be preferable, because of the symmetric distribution and the lack of extreme values. This variable was selected due to its relatively large contribution to explaining the general variance in the factor analysis.

The considerations that led to the final choice of the set of variables were as follows:

a. **Balanced coverage** of the characteristics related to the aspects that comprise the socio-economic level of the population.

b. **Degree of adequacy of the variables for factor analysis.** Inclusion of variables highly correlated with each other may artificially inflate the variance and influence or even change the relative weights of the variables. However, the variables should be sufficiently correlated with each other, in terms of belonging to the same content area.

c. A small number of factors must **account for a substantial amount of the variance** of the socio-economic variables for greater distinction between the units under study. The greater the amount of variance explained by the factors, the greater the distinction between the geographical units.

After all the stages of selection given in detail above, a list of **14 variables used in computation of the socio-economic index for each geographical unit** was formed. Some of the variables were direct alternatives to the variables from the 2008 Population Census that were included in the calculation of the 2008 index. Others were new variables. The data sources were: the Central Bureau of Statistics, the National Insurance Institute, the Ministry of Finance, the Ministry of Education, the Ministry of Transport and Road Safety, and the Population and Immigration Authority. It should be mentioned that the main goal was to attain an integration of the variables, and not to draw far-reaching conclusions related to the content area of one specific variable.

3.2. List of Variables

Demography

1. **Median age** – the value that one-half of the population of the geographical unit is aged above, and one-half is aged below, computed on the basis of individual ages.
   Source of data: the Central Bureau of Statistics – Population Estimates 2015.

2. **Dependency ratio** – the ratio between persons aged 0–19 (young population) and 65+ (mature population), to those aged 20–64 (working-age population), multiplied by 100.
   Source of data: the Central Bureau of Statistics – Population Estimates 2015.

3. **Percent of families with 4 children or more –** percentage of families with 4 children or more as a share of the total number of families receiving child allowances.
   Source of data: the National Insurance Institute.

Schooling and Education

4. **Average years of schooling, of persons aged 25–54 –** total years of schooling of persons aged 25–54, divided by the total population aged 25–54 (prime working-age group). The calculation includes number of years of study (according to diploma) in educational institutions at all levels (from primary school to academic education), in Israel and abroad.
   Source of data: the Central Bureau of Statistics – Education Registry 2015.

5. **Percent of academic degree holders, of persons aged 25–54 –** percentage of persons aged 25–54 holding a first, second or third academic degree, from the population aged 25–54 (prime working-age group).
   Source of data: the Central Bureau of Statistics – Education Registry 2015.

Employment and Benefits

6. **Percent of wage and income earners, out of persons aged 15 and over –** percentage of earners of wages and income, from work as an employee and/or self-employed work in 2015, in the population aged 15 and over.
   Source of data: the Ministry of Finance (Tax Authority).

7. **Percent of women aged 25–54 with no income from work –** percentage of women aged 25–54 with no income from work as an employee and/or self-employed work in 2015, as a share of all women aged 25–54.
Source of data: the Ministry of Finance (Tax Authority).

8. **Percent of wage and income earners – above twice the average wage –** percentage of earners of more than twice the average wage (for 2015: 8,868 NIS per month)[3] from work as an employee and/or self-employed work, as a share of total wage and income earners in 2015.
Source of data: the Ministry of Finance (Tax Authority).

9. **Percent of sub-minimum wage earners –** percentage of earners of up to minimum wage (for 2015: 4,560 NIS per month of work)[3] from work as an employee and/or self-employed work, as a share of total wage and income earners in 2015.
Source of data: the Ministry of Finance (Tax Authority).

10. **Percent of recipients of income support and income supplement to old-age pension –** percentage of recipients of an income support benefit from the National Insurance Institute, including an income supplement to the old-age pension, as a share of total population in 2015.
Sources of data: the National Insurance Institute.

Standard of Living

11. **Average monthly income per capita –** total yearly income from employee work and/or self-employed work (based on Tax Authority data), as well as total benefits from the National Insurance Institute, and total payments to disabled IDF veterans and to bereaved families from the Ministry of Defense, in 2015, divided by 12 and by the number of residents in the geographical unit.
Sources of data: the Ministry of Finance (Tax Authority), the National Insurance Institute, and the Ministry of Defense.

12. **Rate of motorization –** total number of private vehicles and trucks up to 3.5 tons[4] in private ownership, and total imputed number of vehicles in use (based on Tax Authority data), divided by the number of residents in the geographical unit in 2015.
Sources of data: the Ministry of Transport and Road Safety and the Ministry of Finance (Tax Authority).

---

[3] See National Insurance Institute. (2017). *Wage and Income by Settlement and by Various Economic Variables 2015*. Periodical Surveys 292. Jerusalem: Author.

[4] See definitions in Central Bureau of Statistics. (2016). *Motor Vehicles 2015*. Pub. No. 1641. Jerusalem: Author

13. **Average vehicle licence fee (vehicle valuation) –** total fee paid for private vehicles and trucks up to 3.5 tons[4] in private ownership of the residents of the geographical unit in 2015, and the imputed fee paid for vehicles in use (based on Tax Authority data), divided by the number of vehicles.
Sources of data: the Ministry of Finance, the Ministry of Transport and Road Safety, and regulations of the Ministry of Justice.

14. **Average number of days abroad –** total number of days spent abroad by persons aged 2 or over in 2015, divided by the number of residents aged 2 or over in the geographical unit. The count of days abroad includes departures via air and/or sea for a period of 3 days to 3 months.
Source of data: the Population and Immigration Authority.

C. Statistical Methodology

- The statistical technique used to calculate the socio-economic index for **local authorities** was **factor analysis**. The value of the index is calculated as a continuous value computed as a weighting of the standardized values of the selected variables. The value of the index is also standardized, so that the average value of the index for all the local authorities is zero, and the value of the index for each local authority is the distance from the national average in units of standard deviation.

  According to their index values, the local authorities were allocated to 10 homogeneous groups (clusters**)** which were not equal in size, using **cluster analysis.**

- The value of the socio-economic index for **localities within the regional councils** was calculated by using the weights obtained for the local authorities. These weights were multiplied by the standardized values of the variables for the localities, where the standardization was carried out by using the mean and the standard deviation of the variables for the local authorities. As a result, the index values computed for localities within regional councils are comparable to the index values derived for local authorities. Moreover, the index value computed for each locality within a regional council does not depend on other localities in the regional councils included in this analysis.

  According to their index values, the localities within regional councils were allocated to 10 clusters by applying the cluster boundaries of the local authorities**.**

The following is a detailed review of factor analysis and cluster analysis methods, together with a description of the way they were applied.

1. Factor Analysis

Factor Analysis[5] is a group of statistical techniques aimed to express a large number of variables on the basis of a smaller number of factors and thus to characterize the units of analysis (in our case, local authority) in a synthesized way that can be conveniently used.

Factors are essentially new variables, calculated as linear combinations (weighted averages) of the original standardized variables (i.e., each variable has a mean of 0 and a variance of 1). The need to standardize variables stems from the differences in the measuring units: the value of a variable can be expressed as a number, quotient or percent, and can be measured for example, by NIS or by years of schooling. Standardization makes it possible to convert the variables into a uniform scale ("standardized value" in Table 1) and furthermore to combine them into one synthetic score. The weights of the original standardized variables are determined mathematically so as to attain maximum distinction between the geographical units, subject to some normalization restrictions. For *p* variables, there exist *p* factors that can explain all of the variance of these variables. Since the variables are standardized, the total variance of the original variables is equal to the number of variables.

The factors are determined sequentially one after another, so that the first factor is the linear combination that accounts for a maximum amount of the variance of the variables. Hence, the first factor has a maximum power of discrimination between the geographical units. The second factor accounts for a maximum amount of the variance not accounted for by the first factor, etc. The next step is to find the minimal number of factors that explain a considerable amount of the variance. The optimal number of factors is determined by statistical testing that examines the amount of information added by a factor versus increasing the number of factors. The addition of an extra factor, beyond the optimal number, increases the dimension that the index is based on, while its contribution to explaining the variance is negligible.

The factors described above define an orthogonal set of axes in the multidimensional variable space (since each factor is a linear combination of the original variables, and the factors are orthogonal). This type of factor analysis is called **principal components analysis**.

In the study and interpretation of the derived factors, an important concept is that of **factor loadings**. These are the correlation coefficients between the original variables and the factor. Their size is a measure of the relative importance of each variable in differentiating between the geographical units. In particular, if a variable has a low loading on all factors, this is an indication that it can be removed from the analysis. It should be mentioned that for the sake of convenience, some of the original variables were multiplied by (–1), in order to obtain positive correlation coefficients, so that a

[5] See Item 13 in the Bibliography (Chapter G).

higher standardized value would signify a higher socio-economic level (see note to Table 1).

Various options are available in factor analysis, including a rotation of axes (factors) with the aim of strengthening the relationship between each variable and one factor only, while weakening the relationship between the same variable and the rest of the factors. In that way, it is often possible to reach a situation where each factor is significantly associated with a well- defined set of variables that belong to a specific domain, such as level of education or standard of living. It is important to bear in mind, in the attempt to interpret the meaning of the different factors, that specific interpretation is one of many possible explanations that may be obtained in another rotation.

After the rotation, the first factor is no longer the linear combination having a maximum variance. Moreover, in a non-orthogonal rotation, the overall variance explained by the variables is reduced. In the present study, the orthogonal rotation was used (the same total amount of variance explained as before the rotation), which may cause some loss in the explanatory power of the first factor.

The **index value,** which expresses the socio-economic level of the local authority, was calculated as a weighted average of the factors, where the weighting was based on the percent of variance explained by each factor.

2. Cluster Analysis

Cluster analysis is a technique for allocating items (such as the local authorities) to groups or clusters that are as homogeneous as possible with respect to a set of variables. For a given number of clusters, the variance within clusters is minimized and the variance between clusters is maximized, i.e. two items belonging to the same cluster are similar to each other, and two items belonging to different clusters are different from each other. Allocation is based on a measure of distance (similarity) between clusters. The current analysis used only one variable, the socio-economic index value, and the distance between two clusters was calculated on the basis of Ward's distance.

D. Findings for Local Authorities: Municipalities, Local Councils, and Regional Councils

1. Results of Factor Analysis

The factor analysis yielded three factors. The three factors used to calculate the index explained about 88% of all of the information contained in the original set of variables. This amount (total variance) is equal to the number of variables, i.e.,14. The first factor accounted for 33% of the variance, and this percent of the explained variance decreased as a result of rotation (it was more than 63% before the rotation). **Table B** presents the variance, the percent of variance, and the cumulative percent of variance explained by each of the factors.

Table B.- Variance and Percent of Variance Explained by the First Three Factors in the Model of the Socio-Economic Index for Local Authorities

Factor	Variance Explained	Percent of Variance Explained	Cumulative Percent of Variance Explained
1	4.63	33.09	33.09
2	4.16	29.70	62.79
3	3.49	24.96	87.75
Total	**12.29**	**87.75**	-

Table C presents the correlation coefficients between the factors and the variables included in the model of the socio-economic index. The variables are arranged according to the size of their correlation coefficient with each one of the factors, so that the first set of variables (6 variables) has the highest correlation with the first factor, the second set (5 variables) has the highest correlation with the second factor, and the last set (3 variables) has the highest correlation with the third factor. The set of variables strongly correlated with the first factor (0.64–0.88) reflect the aspects of education and employment. The variables in the second set have correlation coefficients higher than 0.63 with the second factor. This group is comprised of variables that indicate income level, education level, and standard of living. The variables "average vehicle licence fee" and "average number of days abroad" have the highest correlations (0.93 and 0.81, respectively) with the first factor. The variables strongly correlated with the third factor (0.84–0.94) reflect the demographic situation.

The last column in **Table C** presents the final communality estimates for the variables used in the model of the socio-economic index. These estimates reflect the

correlation between the variable and the index calculated. It should be mentioned that the sum of the communality estimates is equal to the total variance explained by the factors, as presented in **Table B**. The variables included in the model have final communality estimates over 0.70. The communality estimate of the variable "average monthly income per capita" is the highest (0.96).

It should be noted again that the socio-economic index value of each local authority was calculated as the weighted mean of the three factors described above, where the weighting was carried out according to the percent of variance explained by each factor.

Table C.- Correlation Coefficients between Variables and Factors, and Final Communality Estimates of Variables in the Model of the Socio-Economic Index for Local Authorities

Variable	Factor 1	Factor 2	Factor 3	Final Communality Estimate
Percent of women aged 25–54 with no income from work	0.88	0.05	0.32	0.88
Percent of wage and income earners, of aged 15 and over	0.87	0.07	0.34	0.88
Average years of schooling, of aged 25–54	0.82	0.45	0.13	0.90
Percent of recipients of income support and income supplement to old-age pension	0.72	0.40	-0.17	0.70
Percent of academic degree holders, of aged 25–54	0.68	0.63	0.14	0.88
Percent of sub-minimum wage earners	0.64	0.49	0.43	0.83
Average vehicle licence fee	-0.02	0.93	0.09	0.87
Average number of days abroad	0.41	0.81	0.27	0.90
Percent of wage and income earners – above twice the average wage	0.58	0.75	0.20	0.94
Average monthly income per capita	0.55	0.70	0.42	0.96
Rate of motorization	0.39	0.63	0.54	0.84
Dependency ratio	0.10	0.01	0.94	0.89
Percent of families with 4 or more children	0.16	0.23	0.93	0.94
Median age	0.24	0.35	0.84	0.88

Note: Loadings greater than 0.5 are shaded in grey.

Table D presents the weights of the variables obtained from the model of socio-economic index for local authorities for 2015 data.

Table D.- Weights of Variables in the Model of the Socio-Economic Index for Local Authorities

Variable	Weight
Average monthly income per capita	8.64
Percent of sub-minimum wage earners	8.34
Rate of motorization	8.00
Percent of wage and income earners – above twice the average wage	7.91
Average years of schooling, of aged 25–54	7.69
Percent of academic degree holders, of aged 25–54	7.65
Average number of days abroad	7.52
Percent of wage and income earners, of aged 15 and over	7.43
Median age	7.40
Percent of women aged 25–54 with no income from work	7.27
Percent of families with 4 or more children	6.89
Dependency ratio	5.59
Percent of recipients of income support and income supplement to old-age pension	5.20
Average vehicle license fee	4.48
Total	**100.00**

Based on its socio-economic index value, **each local authority was allocated to one of 10 clusters,** where Cluster 1 signifies the lowest socio-economic level, and Cluster 10 signifies the highest socio-economic level.

2. Description of Tables, Diagrams and Maps

Table 1 presents the 255 local authorities, which include 201 municipalities and local councils and 54 regional councils, in alphabetical order of the Hebrew names of the local authorities, with the values of the 2015 socio-economic index, ranks (1 to 255) and clusters (1 to 10). In addition, the values of the 14 original variables are presented, along with their standardized values and ranks (for authorities with fewer than 2,000 residents, the variable values, standardized values, and ranks are not presented). Two additional values, calculated for the local authorities overall, are

presented for each variable: a simple average in which each local authority was given the same weight, and a nationwide value calculated for the total population of the local authorities.

Table 2 presents the 255 local authorities in ascending order of values of the 2015 socio-economic index, with ranks and clusters. Among the largest cities, with over 200,000 residents, Jerusalem is in cluster 2, Tel Aviv-Yafo in cluster 8, Haifa, Rishon LeZiyyon, and Petah Tiqwa in cluster 7, Netanya in cluster 6, and Ashdod and Be'er Sheva in cluster 5. In addition, the changes in ranks and in cluster allocations compared to the previous index are presented.

Table 3 presents the means of the 14 original variables in every cluster, and the variable values calculated for the local authorities overall: a mean value in which each local authority is given the same weight, and a nationwide value calculated for the total population of the local authorities. This table reveals the changes in the means of the variables across the clusters, as well as the gaps between the low and high clusters. The local authorities in cluster 10 (the highest socio-economic level) are characterized by a high level of average income per capita (the mean value is 7 times greater than the mean value in cluster 1), by a high median age (a mean value of 40.00 compared to a mean value 14.82 in cluster 1), by a low dependency ratio (a mean value of 95.85 compared to a mean value of 167.43 in cluster 1) and by a high rate of motorization (the mean value is more than 4 times greater than the mean value in cluster 1).

Table 4 presents the minimum and the maximum index values, as well as the standard deviation of the index values in each cluster. These data reflect the variability of the socio-economic index values of local authorities within each cluster.

Table 5 presents the distribution of local authorities by clusters and by 6 population size categories. The main findings in the table are:

- 4% of all the local authorities are allocated to the two highest clusters, 9 and 10. Almost all of these local authorities (8 out of 10) are characterized by a population size below 10,000.
- 21% of all the local authorities are allocated to the two lowest clusters, 1 and 2. Most of these local authorities (38 out of 53) are characterized by a population size below 20,000.
- Most of the local authorities with over 90,000 residents (14 out of 17) are classified in the middle to high clusters, 5 to 8.

Table 6 presents the distribution of local authorities by cluster and district. The main findings in the table are:

- In the Northern District, most of the local authorities (78 out of 93) are allocated to the low to middle clusters, 2 to 6. Note that the Northern District includes

numerous Arab and Druze local authorities (57 out of 93). Most of these authorities (56 out of 57) are allocated to the low to middle clusters, 2 to 6.

- The Haifa District consists of 11 Arab and Druze local authorities and 19 Jewish local authorities (including mixed populations). All the Arab and Druze authorities are allocated to the low to middle clusters, 2 to 4, whereas most of the Jewish authorities (17 out of 19) are allocated to the middle to high clusters, 5 to 8.
- The Central District consists of 7 Arab and Druze local authorities and 45 Jewish local authorities (including mixed populations). Most of the Arab and Druze authorities (6 out of 7) are allocated to the low clusters, 2 and 3, whereas most of the Jewish authorities (31 out of 45) are allocated to the high clusters, 7 and 8.
- In the Tel Aviv District, the absence of local authorities in clusters 1 to 4 is noteworthy (with the exception of Bene Beraq).
- The Southern District consists of 9 Arab and Druze local authorities and 30 Jewish local authorities. All the Arab and Druze authorities are classified in cluster 1. Among the Jewish authorities, 26 are classified in clusters 3 to 7, and 4 are classified in clusters 8 and 9: the regional council Yo'av and the three suburbs of Be'er Sheva – Metar, Lehavim and Omer.
- In the Judea and Samaria Area, 15 out of 23 local authorities are allocated to the middle clusters, 5 to 7.

The **attached map** illustrates the distribution of local authorities by socio-economic cluster of their population. Combining of the 10 clusters into 5 groups with each group consisting of 2 clusters, was done due to technical constraints only, and does not indicate a similarity within the groups.

Diagram 1 presents the distribution of population of the local authorities by cluster. Clusters 2 and 7 are the largest in terms of population size, each having 1.7 million residents (each includes 20% of the total population in the local authorities). Clusters 8 and 5 include 19% and 14% of the total population, respectively.

Diagram 2 presents the distribution of the number of local authorities by cluster. Clusters 2 and 8 include the highest number of local authorities, 40 and 42 respectively.

Diagram 3 displays the local authorities whose cluster changed, compared to the 2013 classification. Out of the 255 local authorities, 222 (87%) remained in the same cluster, 26 moved up one cluster, and 7 moved down one cluster.

E. Findings for Localities Within Regional Councils

1. Method of Calculating the Index for Localities

The socio-economic index for the population residing in localities within regional councils is based on the same data from administrative sources that were used to derive the socio-economic index for the population of local authorities.

The analysis was carried out for 982 (of 1,007) localities within 54 regional councils. The index was not calculated for certain types of institutional localities, localities with less than 120 residents, and/or for localities with some variables missing.

For each locality, a **continuous index value was calculated and an allocation to a cluster was made, both of which were comparable to those derived for local authorities.** The index values for the localities were computed **using the weights that were obtained from the model for local authorities (**see Table D). The weights were multiplied by the values of the variables for the localities, which were standardized using the mean and standard deviation of the variables for the local authorities. As a result, the index values of the localities in the regional councils are comparable to those of the local authorities. Notably, the index value of a locality within a regional council does not depend on the other localities in regional councils included in this analysis.

The classification of the localities into the 10 clusters of the local authorities was carried out on the basis of the index value of each locality and according to the range of the index values of the local authorities in each cluster.

2. Description of Tables and Diagrams

Table 7 presents 1,183 localities, including the 201 municipalities and local councils and 982 localities within the regional councils, in ascending order of the 2015 socio-economic index values, with ranks (1 to 1183) and clusters (1 to 10). In addition, the changes in cluster allocation are presented, compared to the previous index.

Table 8 presents the 1,183 localities, with index values, ranks, and clusters, in alphabetical order of the Hebrew names of the localities. In addition, the changes in cluster allocation are presented, compared to the previous index.

Table 9 presents the 1,007 localities within the regional councils, including the 982 localities included in the index calculation, with index values, ranks, and clusters, in alphabetical order of the Hebrew names of the regional councils, and within each regional council by ascending index values.

Table 10 presents a list of the 25 localities within the regional councils for which the index was not calculated. These localities have fewer than 120 residents after

removing the population which is not included in the index calculation (residents of nursing homes, penitentiary institutions, etc.). This list does not include places or miscellaneous codes.

Diagrams 4 and 5 present the distribution of the population and the distribution of the number of localities within the regional councils by cluster, respectively. Clusters 7 and 8 contain the largest number of localities (243 and 241, respectively), and include 165,038 and 222,789 residents respectively (together, these clusters include more than 46% of the total population of localities within the regional councils).

Table 11 presents two dispersion measures for each regional council: **(a) the standard deviation** of the index values of the localities weighted by the size of population; and **(b) the interquartile range** of the index values of the localities weighted by the size of the population**.** The first measure is not a robust estimate of the dispersion, because it is sensitive to extreme observations. The second measure is defined as the distance between the first and third quartile, and it is not affected by the extreme values. Therefore, it is a more robust estimate. To enable a comparison between the two measures, an adjusted interquartile range was computed. The **adjusted interquartile range** is the interquartile range that would have been obtained if the distribution were normal with the given variance. Note that for the standard normal distribution, the interquartile range is between -0.674 and 0.674, i.e., it is equal to 1.35, whereas the standard deviation is equal to 1. Thus, in order to obtain the interquartile range adjusted to the normal distribution, the standard deviation should be multiplied by 1.35.

Diagram 6 presents a comparison between the rankings of regional councils by the two dispersion measures, namely, ranking by the weighted standard deviation, and ranking by the weighted interquartile range. Note that the adjusted interquartile range retains the ranking by the weighted standard deviation. There are regional councils such as Gan Rawe, which were ranked relatively high by the weighted standard deviation but were ranked low by the weighted interquartile range. In contrast, there are regional councils such as Ramat Negev, that were ranked low by the weighted standard deviation but were ranked relatively high by the weighted interquartile range. The regional councils with the highest dispersion of the socio-economic index values by both measures are Zevulun and Misgav.

Diagram 7 presents the weighted interquartile range, the weighted median, and the number of localities included in the index calculation within each regional council, in ascending order of the weighted median.

F. Evaluation of the Socio-Economic Index

The key question addressed here is whether the socio-economic index derived in this study reflects the true and updated socio-economic level of the population in a geographical unit in 2015.

First, let us mention the limitations of the present study:

a. There were multiple data sources: the Central Bureau of Statistics, the National Insurance Institute, the Ministry of Finance, the Ministry of Defense, the Ministry of Education, the Ministry of Transport and Road Safety, and the Population and Immigration Authority. These administrative databases serve the needs and purposes of the institutions that maintain the data, but do not necessarily serve statistical needs. As a result, the quality and accuracy of these data as well as the quality of the analyses presented here are subject to certain limitations that do not exist when using a single, comprehensive, and reliable source of data such as the population census.

b. In several areas, no reliable data were available, for example, data on real estate value and living conditions, as well as data on the combination of education with employment (e.g., the percent of academic professionals or managers). Moreover, data at the household level were not available – as opposed to a broad range of updated Population Census data on demographic, and socio-economic characteristics of individuals and households at a given point in time.

In addition, the present analysis is subject to the basic constraints inherent in any attempt to reduce a vast set of multidimensional data on complex socio-economic phenomena relating to a heterogeneous population of geographical units to a one-dimensional ranking.

Notwithstanding the above-mentioned limitations, it is worthwhile to highlight **the advantages of the current analysis and the improvements made, compared with previous studies**:

1. The present study was based on the variables from the same socio-economic content area, and employed the same statistical methodology used to derive the previous socio-economic indices that reflected the 1995, 1999, 2001, 2003, 2006, 2008 and 2013 data. Retention of the same content area of variables and the same types of data analysis enables, **to some extent**, a comparison with previous studies. Therefore, it is possible to observe the following changes over time: (a) changes in the values of variables for the geographical units, (b) changes in the correlation coefficients between the variables and the factors, and (c) changes in the ranking and clusters of the geographical units. It is important to emphasize that a **change in the rank and/or cluster reflects the relative change in a given geographical unit compared to all of the geographical units in the country, and not necessarily the change in the socio-economic data of the geographical unit itself**.

2. There are advantages to using an administrative database as opposed to using Population Census data:
   a. The data relate to all residents of the country, so that there is no need for a census sample and data collection from the field. This prevents sampling errors (variance and nonresponse), as well as non-sampling errors (respondent errors and mistakes in filling out the questionnaires).
   b. The data are available each year with a delay of two years, whereas the census data are available only once in a decade.
   c. Some data are difficult to collect directly from the population such as income, unemployment and other sensitive data.
3. The Ministry of Finance provided data on the income of employees and self-employed persons. The National Insurance Institute provided data on benefits, and the Ministry of Defense provided data on payments. Therefore, the income estimates include income from work as well as income from sources other than work, and reflect aspects of economic distress such as reliance on income support benefits and unemployment compensation.
4. In the computation of the motorization rate in previous indices based on the administrative databases (2006 and earlier indices), the total number of private vehicles and privately owned light trucks were counted. Starting with the 2013 index, for each geographic unit the number of vehicles in use was imputed according to the Tax Authority data as well, in order to reflect the usage of vehicles that are not privately owned.
5. In order to evaluate the market value of the vehicles, the average vehicle licence fee was computed – the total fee paid for private vehicles and privately owned trucks up to 3.5 tons plus the imputed fees paid for vehicles in use (according to the Tax Authority data), divided by the number of vehicles. This assessment is based on the regulations of the Ministry of Justice[6], in which the license fee for vehicles is determined by the value of the vehicle at the time of registration (fee category) and the year of production or year of registration. Imputation of the licence fee for vehicles in use was based on the distribution of leasing vehicles, by fee category and by the fee for vehicles manufactured or registered less than three years previously.
6. In order to best reflect the standard of living of the population in the modern world, the average number of days abroad was calculated. The number of days abroad was counted for persons aged 2 and over who departed via air and/or sea for a period of three days to three months.

[6] See: Regulation file no. 7500, 11.3.2015
http://www.justice.gov.il/units/reshomot/publications/pages/regulations.aspx

7. Three variables relating education and employment: "average years of schooling", "percent of academic degree holders", and "percent of women with no income from work", were calculated for persons aged 25-54. This age range was defined by the Labour and Wages Unit as the main employment age group.
8. The socio-economic index was published for localities within regional councils. This index was calculated using the weights obtained from the model for the local authorities. As a result the index values, ranks, and clusters of localities within regional councils are comparable to the index values, ranks, and clusters of the local authorities. In addition, the index value of each locality does not depend on the accuracy of the data for other localities in the regional councils.

The same set of variables was used for the index calculation in the current and the previous study (the 2013 index). Therefore it is possible to compare the models used to derive the socio-economic index based on data from different time periods. **Table E** presents the correlation coefficients between the variables and the factors obtained from the two models of the socio-economic index for local authorities: the model based on administrative data for 2015, and the model based on administrative data for 2013.

Table 2 presents the changes in the classification of the local authorities into clusters according to the present index values as opposed to the values of the 2013 index.

Diagram 3 displays the local authorities whose cluster changed in comparison with the 2013 cluster (see Chapter D, Section 2 for the comments to the table and the diagram). Note that the classification of a local authority into a cluster is not absolute. Rather, it is relative to the other local authorities. Moreover, the distribution of the local authorities between clusters varies.

In conclusion, the socio-economic index value and the cluster allocation should be considered as summary measures that attempt to reduce the variety of characteristics of the geographical unit's population to one dimension. The following points need to be taken into account when applying these measures: (a) The socio-economic index was derived on the basis of the entire population of each geographical unit, hence it is appropriate to use for a general comparison among those units, (b) Local authorities with similar socio-economic index values may differ in terms of the size of discrepancies between their sub-populations (e.g., neighbourhoods), and these discrepancies may have additional implications for the entire local authority.

The index calculated in the present study is based on statistical methods that are accepted throughout the world. The overall contribution of the index to planning and implementation of policies is substantial, despite the practical limitations listed above.

Table E.- Correlation Coefficients between Variables and Factors in the Models of the Socio-Economic Index for Local Authorities, Based on the 2015 Administrative Database and on the 2013 Administrative Database

Variable	Factor 1 (2015)	Factor 2 (2015)	Factor 3 (2015)	Factor 1 (2013)	Factor 2 (2013)	Factor 3 (2013)
Percent of women aged 25–54 with no income from work	0.88	0.05	0.32	0.17	0.87	0.33
Percent of wage and income earners, of aged 15 and over	0.87	0.07	0.34	0.18	0.87	0.34
Average years of schooling, of aged 25–54	0.82	0.45	0.13	0.57	0.74	0.11
Percent of recipients of income support and income supplement to old-age pension	0.72	0.40	-0.17	0.60	0.41	-0.30
Percent of academic degree holders, of aged 25–54	0.68	0.63	0.14	0.72	0.58	0.15
Percent of sub-minimum wage earners	0.64	0.49	0.43	0.58	0.55	0.42
Average vehicle license fee	-0.02	0.93	0.09	0.92	-0.07	0.15
Average number of days abroad	0.41	0.81	0.27	0.84	0.30	0.31
Percent of wage and income earners – above twice the average wage	0.58	0.75	0.20	0.81	0.48	0.22
Average monthly income per capita	0.55	0.70	0.42	0.73	0.50	0.42
Rate of motorization	0.39	0.63	0.54	0.71	0.30	0.51
Dependency ratio	0.10	0.01	0.94	0.04	0.21	0.91
Percent of families with 4 or more children	0.16	0.23	0.93	0.22	0.21	0.91
Median age	0.24	0.35	0.84	0.32	0.24	0.87

Note: Loadings greater than 0.5 are shaded in grey.

G. Bibliography[7]

1. Applebaum, L., Dor I., & Heimberg, S. (1996). *Characterization and Ranking of Regional Councils in Israel by the Socio-Economic Level of the Population*. Rehovot, Israel: The Jewish Agency and the Centre for Development Studies. (Hebrew).
2. Ben-Tuvia, S. (1987). *Characterization and Classification of Geographical Units by the Socio-Economic Level of the Population*, 1983 Census of Population and Housing Publications Series, No. 15. Jerusalem: Central Bureau of Statistics.
3. Ben-Tuvia, S., Daichev, Y., & Dor, I. (1988). *Characterization of Local Authorities by the Socio-Economic Level of the Population*. Jerusalem: Central Bureau of Statistics and the Ministry of the Interior (Hebrew).
4. Burck, L., & Feinstein, Y. (2000). *Characterization and Classification of Geographical Units by the Socio-Economic Level of the Population,* 1995 Census of Population and Housing Publications Series, No.13. Jerusalem: Central Bureau of Statistics.
5. Burck, L., & Kababia, Y. (1996). *Characterization and Ranking of Local Authorities According to the Socio-Economic Level of the Population in 1995*, Special Publication No.1039. Jerusalem: Central Bureau of Statistics (Hebrew).
6. Burck L., & Kababia Y. (1999). *Characterization and Ranking of Local Authorities According to the Socio-Economic Level of the Population in 1999*, *Based on the 1995 Census of Population and Housing*, Special Publication No. 1118. Jerusalem: Central Bureau of Statistics (Hebrew).
7. Burck, L., & Tsibel, N. (2003). *Characterization and Classification of Local Authorities by the Socio-Economic Level of the Population, 1999*, Special Publication No. 1197. Jerusalem: Central Bureau of Statistics.
8. Burck, L., & Tsibel, N. (2004). *Characterization and Classification of Local Authorities by the Socio-Economic Level of the Population, 2001*, Special Publication No. 1222. Jerusalem: Central Bureau of Statistics.
9. Burck, L., & Tsibel, N. (2006). *Characterization and Classification of Local Authorities by the Socio-Economic Level of the Population, 2003*, Special Publication No. 1281. Jerusalem: Central Bureau of Statistics.
10. Burck, L., & Tsibel, N. (2009). *Characterization and Classification of Local Authorities by the Socio-Economic Level of the Population, 2006*, Special Publication No. 1401. Jerusalem: Central Bureau of Statistics.

[7] The list of sources for each variable that was included in the calculation of the socio-economic index appears in Chapter B, Section 3.

11. Burck, L., & Tsibel, N. (2013). *Characterization and Classification of Geographical Units by the Socio-Economic Level of the Population 2008*, Special Publication No. 1530. Jerusalem: Central Bureau of Statistics.

12. Burck, L., & Tsibel, N. (2017). *Characterization and Classification of Geographical Units by the Socio-Economic Level of the Population 2013*, Special Publication No. 1694. Jerusalem: Central Bureau of Statistics.

13. Gadish Committee Report. (2001, September). *Examination of Criteria for Allocation of the "Balance Allowance" to the Local Authorities*, presented to the Minister of the Interior (Hebrew).

14. Morrison, D. F. (1967). *Multivariate Statistical Methods*. New York: McGraw-Hill.

15. Shitrit S., & Dor I. *Characterization and Ranking of Local Authorities by the Socio-Economic Level of the Population in 1992*. Jerusalem: Ministry of Construction and Housing and the Ministry of the Interior (Hebrew).

16. Soari Committee Report. (1993, August). *The Committee's Recommendations for Establishing Criteria for Allocation of the "Balance Allowance" to the Local Authorities,* presented to the Minister of the Interior (Hebrew).

EXPLANATORY NOTES

Area Covered by the Statistical Data

The statistical data relate to the economic territory of the State of Israel, unless otherwise stated.

A. The economic territory of a country (according to the definition of the OECD-SNA. For a detailed definition, see: OECD, Glossary of Statistical Terms): The economic territory of a country consists of the geographic territory administered by a government within which persons, goods and capital circulate freely.

The economic territory of the State of Israel: According to this definition, the economic territory of the State of Israel is as indicated in paragraph B below.

B. District and Sub-District:
The districts and sub-districts are defined according to the official administrative division of the State of Israel, which includes 6 districts and 15 sub-districts. Including Israeli localities in the Judea and Samaria Area.

Special Symbols in the Tables

Blank space	=	Irrelevant due to the table's structure
-	=	No cases
..	=	Unknown or not for publication

1. התפלגות אוכלוסיית הרשויות המקומיות, לפי אשכול חברתי-כלכלי

1. DISTRIBUTION OF POPULATION OF LOCAL AUTHORITIES, BY SOCIO-ECONOMIC CLUSTER

2015

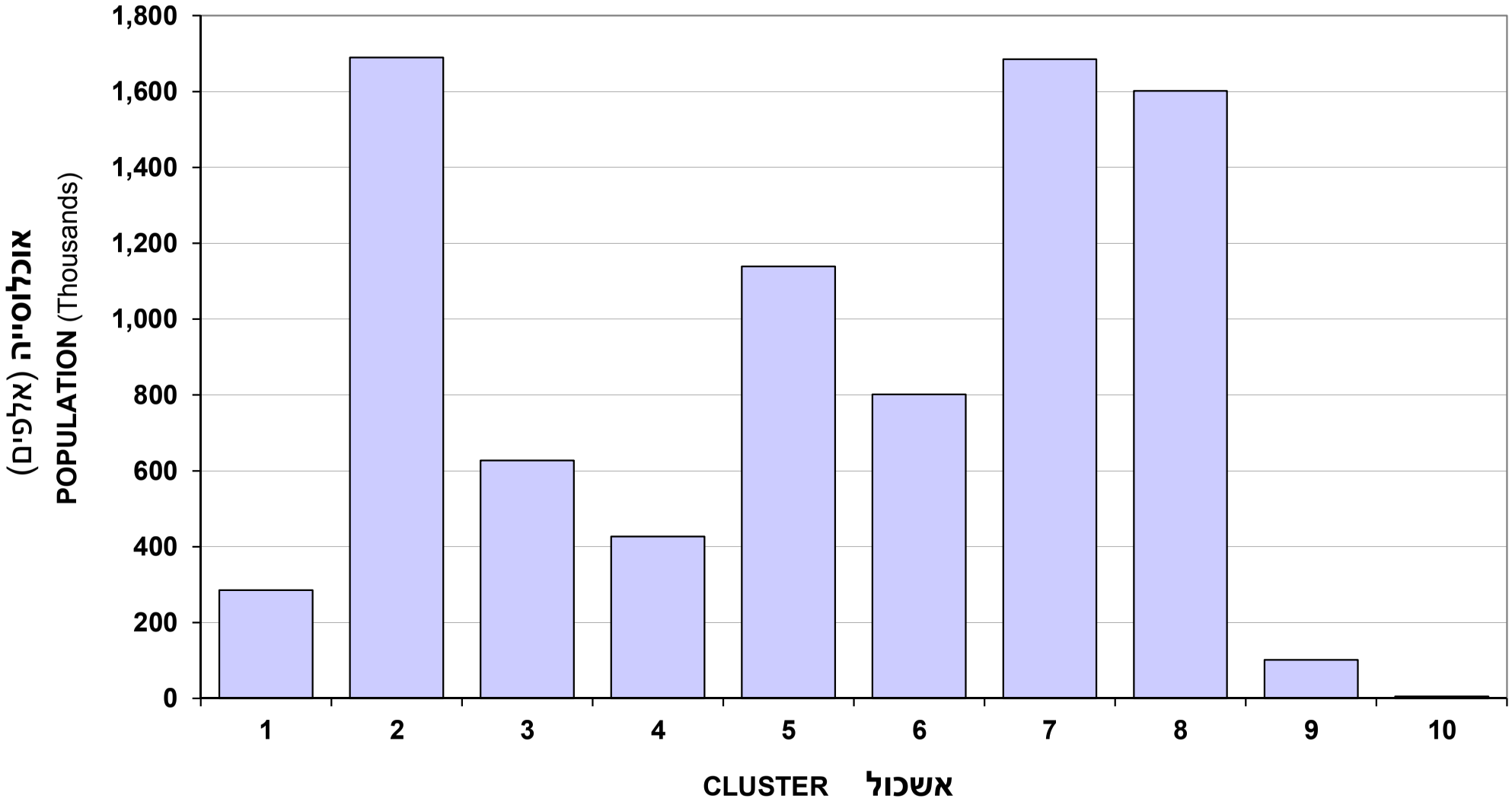

2. התפלגות מספר הרשויות המקומיות, לפי אשכול חברתי-כלכלי

2. DISTRIBUTION OF NUMBER OF LOCAL AUTHORITIES, BY SOCIO-ECONOMIC CLUSTER

2015

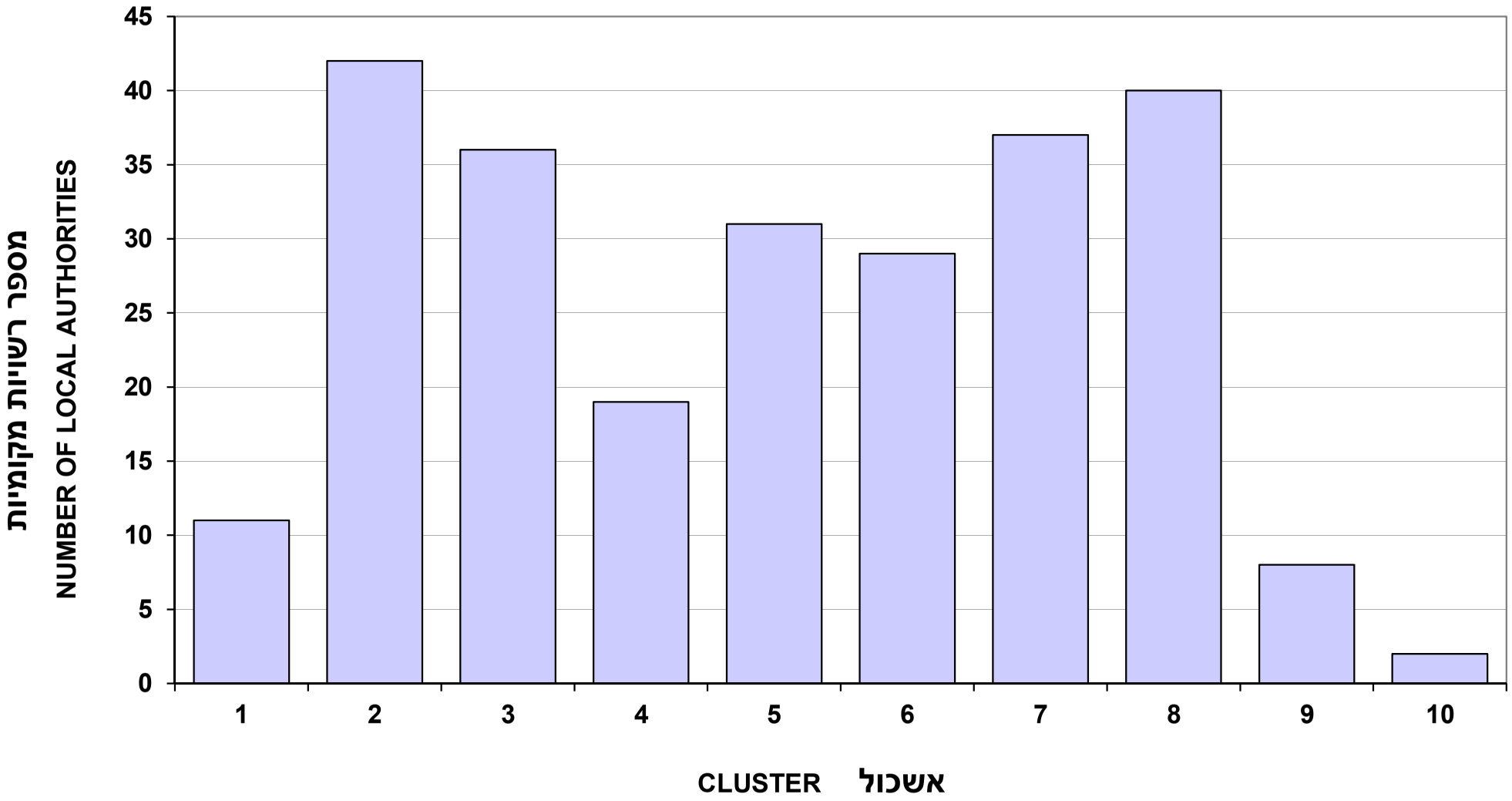

3. רשויות מקומיות שהאשכול שלהן השתנה, 2015 לעומת 2013

אשכול קודם על פי נתוני 2013	1	2	3	4	5	6	7	8	9	10
1										
2			קריית ארבע							
3		ע'ג'ר, ירושלים, ריינה								
4			לוד, ירוחם		בית שאן, שדרות, כפר יאסיף, הר חברון, חבל יבנה, פקיעין (בוקייעה), מטה בנימין, טירת כרמל, עיילבון					
5						מרחבים, אור יהודה, קריית עקרון, שומרון, פסוטה, עמק לוד, עמק המעיינות, קרני שומרון, שלומי				
6					גבעת זאב		חולון, הגליל התחתון, יבנה, מטה אשר, מנשה, מעיליא			
7								יואב		
8										
9								מיתר		
10										

אשכול נוכחי על פי נתוני 2015

עלייה באשכול אחד לפחות

ירידה באשכול אחד לפחות

3. LOCAL AUTHORITIES WHOSE CLUSTER CHANGED, 2015 COMPARED TO 2013

PREVIOUS CLUSTER BASED ON 2013 DATA	1	2	3	4	5	6	7	8	9	10
1										
2			QIRYAT ARBA							
3		GHAJAR, JERUSALEM, REINE								
4			LOD, YEROHAM		BET SHE'AN, SEDEROT, KAFAR YASIF, HAR HEVRON, HEVEL YAVNE, PEQI'IN (BUQEI'A), MATTE BINYAMIN, TIRAT KARMEL, EILABUN					
5						MERHAVIM, OR YEHUDA, QIRYAT EQRON, SHOMERON, FASSUTA, EMEQ LOD, EMEQ HAMA'AYANOT, QARNE SHOMERON, SHELOMI				
6					GIV'AT ZE'EV		HOLON, HAGALIL HATAHTON, YAVNE, MATTE ASHER, MENASHE, MI'ELYA			
7								YO'AV		
8										
9								MET'AR		
10										

PRESENT CLUSTER BASED ON 2015 DATA

AT LEAST ONE CLUSTER UP

AT LEAST ONE CLUSTER DOWN

רשויות מקומיות
לפי אשכול חברתי-כלכלי של האוכלוסייה
2015

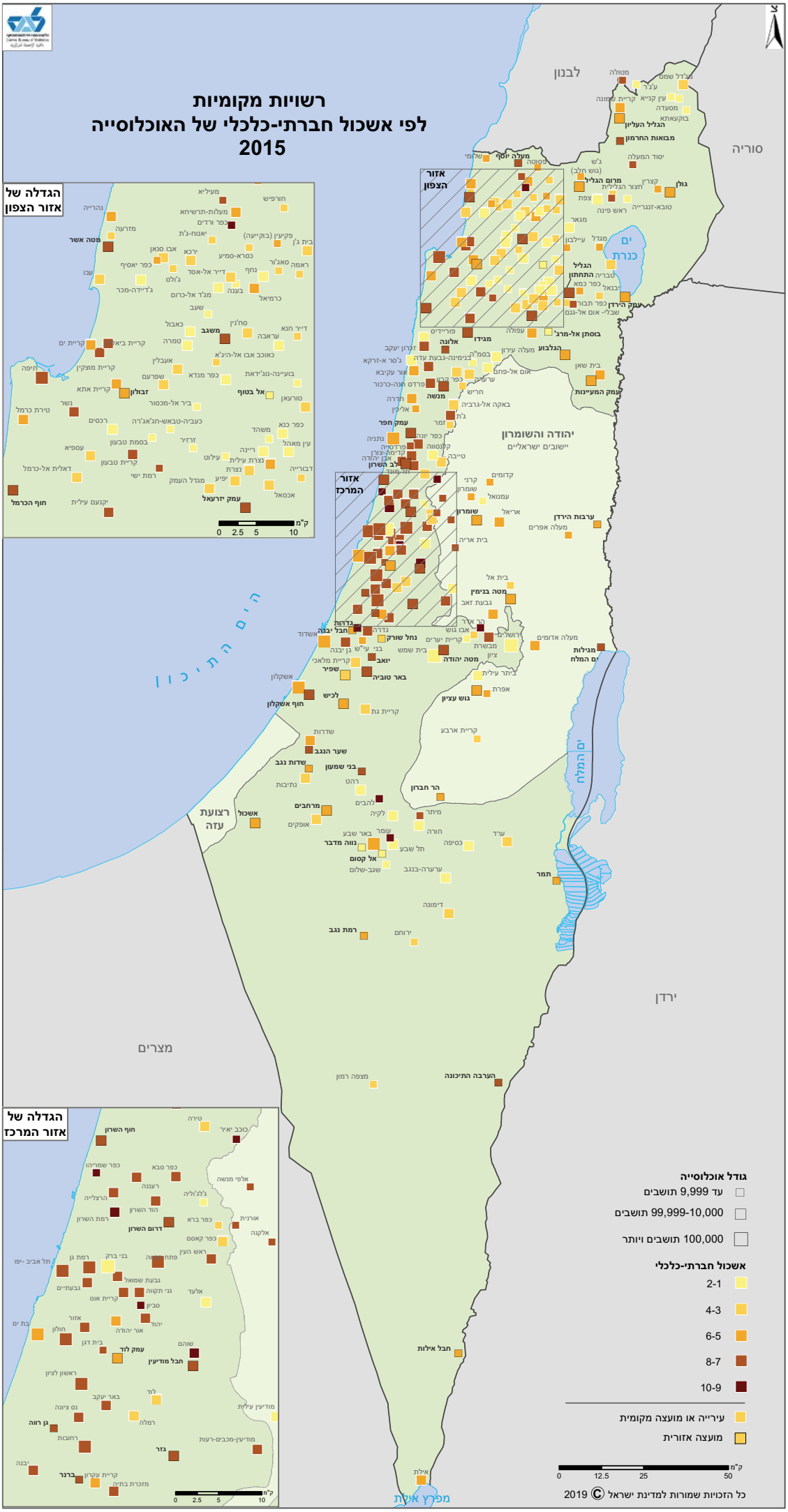

כל הזכויות שמורות למדינת ישראל © 2019

Local Authorities by Socio-Economic Cluster of the Population 2015

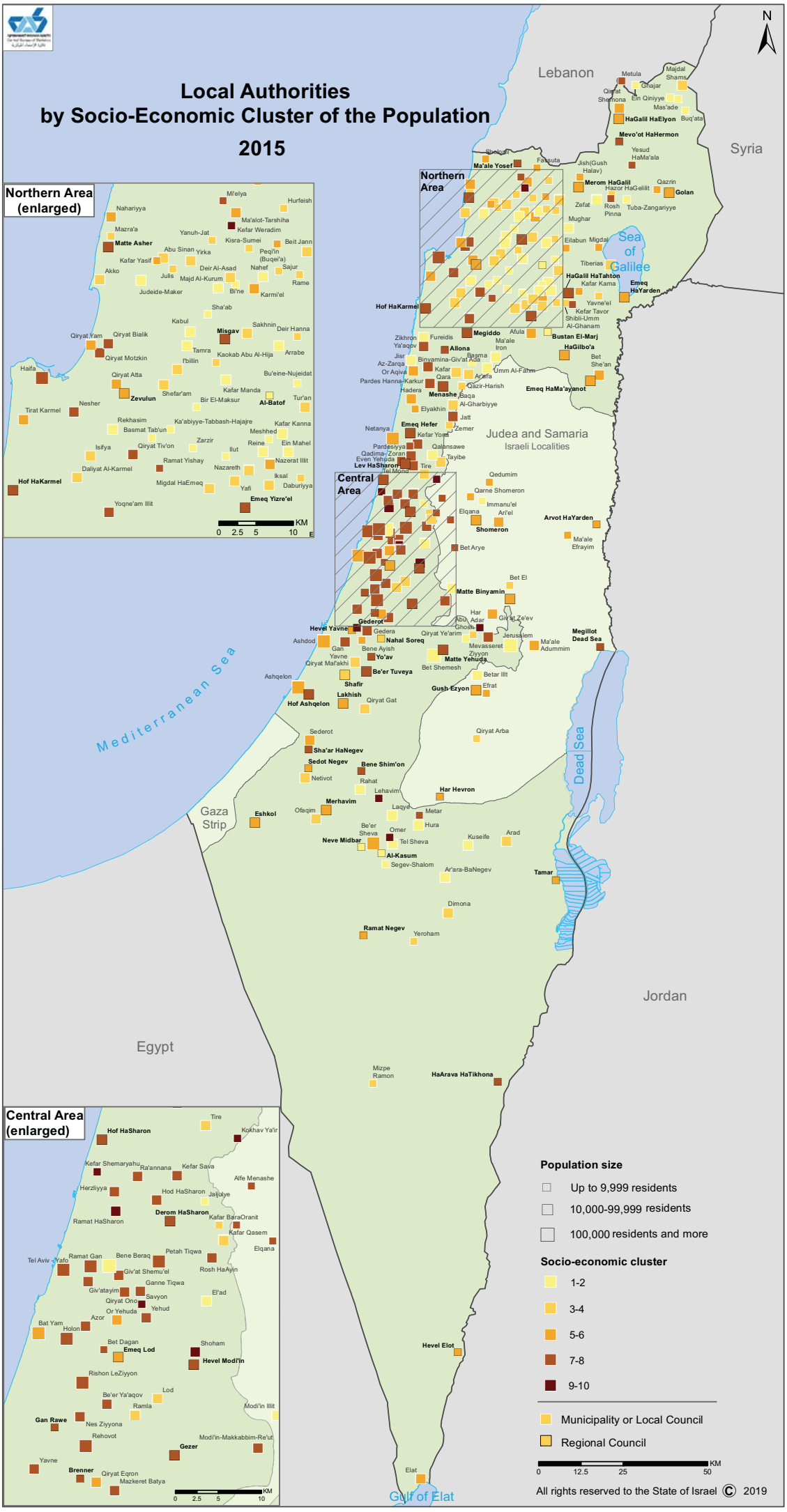

TABLE 1. LOCAL AUTHORITIES, IN ALPHABETICAL ORDER OF HEBREW NAMES:
SOCIO-ECONOMIC INDEX VALUE 2015, RANK AND CLUSTER, AND VARIABLES USED IN THE COMPUTATION OF THE INDEX

לוח 1. רשויות מקומיות, לפי סדר אלף-בית:
ערך מדד חברתי-כלכלי 2015, דירוג ואשכול, והמשתנים המשמשים לחישוב המדד

| NAME OF LOCAL AUTHORITY | STANDARD OF LIVING – AVERAGE NUMBER OF DAYS ABROAD (ממוצע מספר ימי שהייה בחו"ל) | | | STANDARD OF LIVING – AVERAGE VEHICLE LICENCE FEE (ממוצע אגרה בגד רשיון לרכב) | | | STANDARD OF LIVING – RATE OF MOTORIZATION (רמת מיגוע) | | | STANDARD OF LIVING – AVERAGE MONTHLY INCOME PER CAPITA (הכנסה חודשית ממוצעת לנפש) | | | EMPLOYMENT AND BENEFITS – PERCENT OF RECIPIENTS OF INCOME SUPPORT AND INCOME SUPPLEMENT TO OLD-AGE PENSION (אחוז מקבלי הבטחת הכנסה והשלמת הכנסה בזקנה ושאירים) | | | EMPLOYMENT AND BENEFITS – PERCENT OF WAGE AND INCOME EARNERS - BELOW THE MINIMUM WAGE (אחוז בעלי הכנסה מעבודה מתחת לשכר המינימום) | | | EMPLOYMENT AND BENEFITS – PERCENT OF WAGE AND INCOME EARNERS - ABOVE TWICE THE AVERAGE WAGE (אחוז בעלי הכנסה מעבודה מעל פעמיים השכר הממוצע) | | | EMPLOYMENT AND BENEFITS – PERCENT OF WOMEN AGED 25-54 WITH NO INCOME FROM WORK (אחוז נשים בגות 25-54 שאין להן הכנסה מעבודה) | | | EMPLOYMENT AND BENEFITS – PERCENT OF WAGE AND INCOME EARNERS, OF AGED 15 AND OVER (אחוז בעלי הכנסה מעבודה מבני 15 ומעלה) | | | SCHOOLING AND EDUCATION – PERCENT OF ACADEMIC DEGREE HOLDERS, OF AGED 25-54 (אחוז בעלי תואר אקדמי מבני 25-54) | | | SCHOOLING AND EDUCATION – AVERAGE YEARS OF SCHOOLING, OF AGED 25-54 (ממוצע שנות לימוד של בני 25-54) | | | DEMOGRAPHY – PERCENT OF FAMILES WITH 4 OR MORE CHILDREN (אחוז משפחות עם 4 ילדים ויותר) | | | DEMOGRAPHY – DEPENDENCY RATIO (יחס תלות) | | | DEMOGRAPHY – MEDIAN AGE (חצין גיל) | | | SOCIO-ECONOMIC INDEX 2015 (מדד חברתי-כלכלי 2015) | | | | | | |
|---|---|---

TABLE 1. LOCAL AUTHORITIES, IN ALPHABETICAL ORDER OF HEBREW NAMES:
SOCIO-ECONOMIC INDEX VALUE 2015, RANK AND CLUSTER, AND VARIABLES USED IN THE COMPUTATION OF THE INDEX

לוח 1. רשויות מקומיות, לפי סדר אלף-ביתי:
ערך מדד חברתי-כלכלי 2015, דירוג ואשכול, והמשתנים המשמשים לחישוב המדד

| NAME OF LOCAL AUTHORITY | STANDARD OF LIVING: AVERAGE NUMBER OF DAYS ABROAD (ממוצע מספר ימי שהייה בחו"ל) | | | STANDARD OF LIVING: AVERAGE VEHICLE LICENCE FEE (ממוצע אגרה בעד רשיון לרכב) | | | רמת חיים: RATE OF MOTORIZATION (רמת מיגוון) | | | רמת חיים: AVERAGE MONTHLY INCOME PER CAPITA (הכנסה חודשית ממוצעת לנפש) | | | EMPLOYMENT AND BENEFITS: PERCENT OF RECIPIENTS OF INCOME SUPPORT AND INCOME SUPPLEMENT TO OLD-AGE PENSION (אחוז מקבלי הבטחת הכנסה והשלמת הכנסה בזקנה ושאירים) | | | EMPLOYMENT AND BENEFITS: PERCENT OF WAGE AND INCOME EARNERS - BELOW THE MINIMUM WAGE (אחוז בעלי הכנסה מעבודה מתחת לשכר המינימום) | | | EMPLOYMENT AND BENEFITS: PERCENT OF WAGE AND INCOME EARNERS - ABOVE TWICE THE AVERAGE WAGE (אחוז בעלי הכנסה מעבודה מעל פעמיים השכר הממוצע) | | | EMPLOYMENT AND BENEFITS: PERCENT OF WOMEN AGED 25-54 WITH NO INCOME FROM WORK (אחוז נשים בגות 25-54 שאין להן הכנסה מעבודה) | | | EMPLOYMENT AND BENEFITS: PERCENT OF WAGE AND INCOME EARNERS, OF AGED 15 AND OVER (אחוז בעלי הכנסה מעבודה מגיל 15 ומעלה) | | | SCHOOLING AND EDUCATION: PERCENT OF ACADEMIC DEGREE HOLDERS, OF AGED 25-54 (אחוז בעלי תואר אקדמי מבני 25-54) | | | SCHOOLING AND EDUCATION: AVERAGE YEARS OF SCHOOLING, OF AGED 25-54 (ממוצע שנות לימוד של בני 25-54) | | | DEMOGRAPHY: PERCENT OF FAMILIES WITH 4 OR MORE CHILDREN (אחוז משפחות עם 4 ילדים ויותר) | | | DEMOGRAPHY: DEPENDENCY RATIO (יחס תלות) | | | DEMOGRAPHY: MEDIAN AGE (חצין גיל) | | | מדד חברתי-כלכלי 2015 SOCIO-ECONOMIC INDEX 2015 | | | | | |
|---|---|---

TABLE 1. LOCAL AUTHORITIES, IN ALPHABETICAL ORDER OF HEBREW NAMES:
SOCIO-ECONOMIC INDEX VALUE 2015, RANK AND CLUSTER, AND VARIABLES USED IN THE COMPUTATION OF THE INDEX

לוח 1. רשויות מקומיות, לפי סדר אלף-בית:
ערך מדד חברתי-כלכלי 2015, דירוג ואשכול, והמשתנים המשמשים לחישוב המדד

NAME OF LOCAL AUTHORITY	STANDARD OF LIVING: AVERAGE NUMBER OF DAYS ABROAD (ממוצע מספר ימי שהייה בחו"ל)			AVERAGE VEHICLE LICENCE FEE (ממוצע ארנה בעד רשיון לרכב)			RATE OF MOTORIZATION (רמת מיגוע)			AVERAGE MONTHLY INCOME PER CAPITA (הכנסה חודשית ממוצעת לנפש)			EMPLOYMENT AND BENEFITS: PERCENT OF RECIPIENTS OF INCOME SUPPORT AND INCOME SUPPLEMENT TO OLD-AGE PENSION (אחוז מקבלי הבטחת הכנסה והשלמת הכנסה בזקנה ושאירים)			PERCENT OF WAGE AND INCOME EARNERS - BELOW THE MINIMUM WAGE (אחוז בעלי הכנסה מעבודה מתחת לשכר המינימום)			PERCENT OF WAGE AND INCOME EARNERS - ABOVE TWICE THE AVERAGE WAGE (אחוז בעלי הכנסה מעבודה מעל פעמיים השכר הממוצע)			PERCENT OF WOMEN AGED 25-54 WITH NO INCOME FROM WORK (אחוז נשים בגות 25-54 שאין להן הכנסה מעבודה)			PERCENT OF WAGE AND INCOME EARNERS, OF AGED 15 AND OVER (אחוז בעלי הכנסה מעבודה מבני 15 ומעלה)			SCHOOLING AND EDUCATION: PERCENT OF ACADEMIC DEGREE HOLDERS, OF AGED 25-54 (אחוז בעלי תואר אקדמי מבני 25-54)			AVERAGE YEARS OF SCHOOLING, OF AGED 25-54 (ממוצע שנות לימוד של בני 25-54)			DEMOGRAPHY: PERCENT OF FAMILIES WITH 4 OR MORE CHILDREN (אחוז משפחות עם 4 ילדים ויותר)			DEPENDENCY RATIO (יחס תלות)			MEDIAN AGE (חציון גיל)			SOCIO-ECONOMIC INDEX 2015 (מדד חברתי-כלכלי 2015)						
	דירוג RANK	ציון תקן STANDARDIZED VALUE	ערך VALUE	דירוג RANK	ציון תקן STANDARDIZED VALUE	ערך VALUE	דירוג RANK	ציון תקן STANDARDIZED VALUE	ערך VALUE	דירוג RANK	ציון תקן STANDARDIZED VALUE	ערך VALUE	דירוג (1) RANK (1)	ציון תקן (1) STANDARDIZED VALUE (1)	ערך (1) VALUE (1)	דירוג (1) RANK (1)	ציון תקן (1) STANDARDIZED VALUE (1)	ערך (1) VALUE (1)	דירוג RANK	ציון תקן STANDARDIZED VALUE	ערך VALUE	דירוג (1) RANK (1)	ציון תקן (1) STANDARDIZED VALUE (1)	ערך (1) VALUE (1)	דירוג RANK	ציון תקן STANDARDIZED VALUE	ערך VALUE	דירוג RANK	ציון תקן STANDARDIZED VALUE	ערך VALUE	דירוג RANK	ציון תקן STANDARDIZED VALUE	ערך VALUE	דירוג (1) RANK (1)	ציון תקן (1) STANDARDIZED VALUE (1)	ערך (1) VALUE (1)	דירוג RANK	ציון תקן STANDARDIZED VALUE	ערך VALUE	אשכול*** (10-1 עד 1) CLUSTER*** (1 to 10)	דירוג (255-1 עד 1) RANK (1 to 255)	ערך מדד** INDEX VALUE**	אוכלוסייה* POPULATION*	שם רשות מקומית	סמל יישוב CODE OF LOCALITY	מעמד מוניציפלי MUNICIPAL STATUS
AVERAGE			**5.11**			**1,368**			**34.61**			**4,707**			**3.60**			**42.06**			**11.45**			**24.44**			**66.74**			**28.06**			**12.44**			**16.90**			**91.70**			**27.62**						
NATIONWIDE VALUE			**5.86**			**1,375**			**32.29**			**4,927**			**4.08**			**39.06**			**12.88**			**21.01**			**66.27**			**29.11**			**16.35**			**88.95**			**29.00**						**8,351,730**	**ממוצע ערך כלל ארצי**		
ABU GHOSH	77	-0.70	2.35	67	-0.54	1,319	45	-0.74	26.93	62	-0.85	3,021	99	-0.21	4.23	118	-0.06	42.61	33	-0.96	3.58	36	-1.30	46.03	39	-1.01	58.24	73	-0.81	15.89	45	-0.93	11.22	102	0.11	15.62	147	0.30	84.84	92	-0.44	25.00	3	69	-0.0762	6,895	אבו גוש	472	99
ABU SINAN	66	-0.76	2.11	58	-0.59	1,314	108	-0.26	31.94	75	-0.76	3,199	66	-0.71	5.79	54	-0.90	49.68	71	-0.79	4.92	44	-1.12	42.93	58	-0.87	59.46	60	-0.98	14.67	40	-0.98	11.17	126	0.29	13.41	181	0.49	80.41	103	-0.27	26.00	3	71	-0.753	13,358	אבו סנאן	473	99
MIZPE RAMON	121	-0.30	3.90	99	-0.33	1,337	29	-1.14	22.83	86	-0.65	3,415	59	-0.87	6.28	33	-1.26	52.79	96	-0.65	6.11	108	0.37	18.37	109	-0.13	65.67	111	-0.47	21.00	106	-0.24	12.13	71	-0.33	20.89	121	0.17	87.82	92	-0.44	25.00	3	84	-0.584	4,997	מעפה רמון	99	99
MEROM HAGALIL	100	-0.49	3.15	119	-0.18	1,351	177	0.42	38.98	127	-0.14	4,430	162	0.69	1.49	128	0.13	40.98	131	-0.31	8.87	121	0.46	16.84	184	0.72	72.83	122	-0.29	23.72	148	0.20	12.70	67	-0.34	21.07	91	0.03	91.07	103	-0.27	26.00	5	135	0.045	13,557	מרחבים		2
MERHAVIM	113	-0.39	3.55	172	0.18	1,384	137	-0.01	34.47	126	-0.15	4,408	195	0.94	0.72	168	0.59	37.05	149	-0.02	11.25	199	0.76	11.81	162	0.48	70.78	157	0.20	21.08	184	0.70	13.35	75	-0.27	20.23	42	-0.43	101.49	77	-0.60	24.00	6	141	0.166	12,727	מרחבים		42
MISGAV	200	0.74	8.02	121	-0.18	1,352	187	0.57	40.53	199	0.75	6,195	157	0.66	1.58	166	0.53	37.54	218	1.26	21.79	102	0.31	19.26	196	0.81	73.55	223	1.42	49.33	206	0.96	13.69	119	0.22	14.24	141	0.27	85.64	77	-0.60	24.00	7	190	0.728	26,483	משגב		56
MESHHED	22	-1.02	1.07	244	1.54	1,509	37	-0.84	25.89	35	-1.06	2,599	93	-0.34	4.64	46	-0.99	50.51	41	-0.92	3.84	15	-1.90	55.98	14	-1.46	54.49	42	-0.98	13.37	54	-0.85	11.31	34	-1.07	29.96	61	-0.19	95.97	42	-0.93	22.00	2	33	-1.095	7,858	משהד	520	99
NAHARIYYA	164	0.22	5.96	167	0.12	1,379	130	-0.09	33.67	176	0.40	5,501	49	-1.02	6.72	176	0.68	36.26	169	0.26	13.58	149	0.62	14.24	113	-0.10	65.92	145	-0.01	27.84	131	0.03	12.48	228	0.89	6.11	186	0.50	80.24	241	1.56	37.00	6	163	0.393	54,305	נהריה	9100	0
NEVE MIDBAR	1	-1.24	0.21	101	-0.32	1,339	20	-1.44	19.73	2	-1.65	1,422	3	-2.56	11.46	6	-2.02	59.22	2	-1.23	1.31	1	-3.44	81.42	1	-3.65	36.07	5	-1.46	6.20	1	-4.68	6.32	8	-2.65	49.17	9	-2.78	155.26	5.5	-2.10	15.00	1	1	-2.797	7,325	נווה מדבר		68
NAHAL SOREQ	104	-0.45	3.32	116	-0.21	1,349	48	-0.72	27.19	102	-0.43	3,852	252	1.13	0.12	127	0.11	41.17	171	0.27	13.63	214	0.80	11.13	149	0.32	69.46	205	1.08	44.22	215	1.12	13.91	11	-2.54	47.75	17	-1.92	135.67	17.5	-1.60	18.00	4	106	-0.247	8,506	נחל שורק		31
NAHEF	13	-1.09	0.79	5	-1.36	1,243	38	-0.83	26.07	31	-1.07	2,570	92	-0.36	4.69	25	-1.49	54.77	28	-0.98	3.37	35	-1.32	46.31	42	-0.98	58.51	69	-0.83	15.61	49	-0.92	11.24	39	-0.92	28.04	50	-0.30	98.61	42	-0.93	22.00	2	23	-1.211	12,145	נחף	522	99
NES ZIYYONA	208	0.85	8.47	204	0.50	1,414	210	0.95	44.44	227	1.37	7,428	160	0.68	1.52	250	1.59	28.51	235	1.65	25.01	244	0.91	9.38	215	1.00	75.12	216	1.25	46.84	213	1.10	13.88	229	0.89	6.10	138	0.25	85.94	218.5	1.06	34.00	8	230	1.309	46,535	נס ציונה	7200	0
NAZARETH	97	-0.52	3.03	191	0.35	1,400	123	-0.15	33.07	83	-0.66	3,384	55	-0.93	6.46	83	-0.56	46.79	85	-0.72	5.54	41	-1.15	43.46	48	-0.91	59.06	91	-0.67	18.07	80	-0.53	11.75	109	0.14	15.18	159	0.39	82.79	103	-0.27	26.00	3	83	-0.592	75,703	נצרת	7300	0
NAZERAT ILLIT	155	0.09	5.45	156	0.01	1,368	98	-0.36	30.92	137	-0.07	4,561	1	-3.05	12.96	143	0.30	39.53	98	-0.63	6.25	137	0.57	15.03	93	-0.36	63.73	133	-0.17	25.49	95	-0.34	11.99	239	0.95	5.29	202	0.61	77.85	250.5	1.89	39.00	5	127	0.004	40,077	נצרת עילית	1061	0
NESHER	185	0.50	7.10	96	-0.34	1,337	184	0.51	39.89	198	0.73	6,158	52	-0.96	6.55	188	0.80	35.26	176	0.36	14.43	229	0.84	10.45	164	0.50	70.93	166	0.38	33.76	159	0.40	12.96	254	1.16	2.75	245	1.06	67.52	235.5	1.39	36.00	7	189	0.711	23,419	נשר	2500	0
NETIVOT	53	-0.85	1.74	143	-0.07	1,361	26	-1.21	22.09	77	-0.74	3,232	87	-0.38	4.77	72	-0.69	47.93	74	-0.79	4.98	127	0.53	15.68	134	0.11	67.53	70	-0.82	15.74	128	-0.04	12.38	31	-1.20	31.45	36	-0.55	104.32	59	-0.77	23.00	3	77	-0.693	31,234	נתיבות		246
NETANYA	190	0.54	7.23	159	0.02	1,369	100	-0.35	31.02	155	0.13	4,976	78	0.54	5.24	152	0.38	38.84	152	-0.01	11.34	128	0.53	15.64	117	-0.06	66.28	143	-0.04	27.47	90	-0.43	11.89	143	0.46	11.31	126	0.20	87.19	228.5	1.23	35.00	6	147	0.199	206,793	נתניה	7400	0
SAJUR	19	-1.04	0.96	65	-0.54	1,318	76	-0.49	29.58	78	-0.74	3,234	142	0.41	2.34	53	-0.90	49.72	75	-0.78	5.01	69	-0.65	35.28	73	-0.64	61.33	80	-0.77	16.48	57	-0.81	11.39	175	0.64	9.10	226	0.81	73.19	92	-0.44	25.00	3	81	-0.597	4,014	סאג'ור	525	99
SAVYON	254	5.04	25.10	254	6.91	2,002	255	3.21	67.75	255	3.98	12,618	251	1.13	0.13	252	1.68	27.79	255	3.12	37.15	84	-0.27	28.88	81	-0.49	62.63	247	1.86	56.04	239	1.38	14.24	132	0.39	12.17	60	-0.19	96.00	250.5	1.89	39.00	10	255	2.590	3,705	סביון	587	99
SAKHNIN	72	-0.72	2.27	62	-0.55	1,318	133	-0.07	33.90	61	-0.85	3,019	19	-1.65	8.67	50	-0.97	50.28	77	-0.76	5.17	40	-1.15	43.54	53	-0.89	59.27	110	-0.47	20.96	92	-0.38	11.94	125	0.27	13.94	136	0.24	86.24	77	-0.60	24.00	3	70	-0.761	29,316	סח'נין	7500	0
GHAJAR	11	-1.10	0.76	243	1.49	1,505	28	-1.18	22.42	57	-0.87	2,976	86	-0.40	4.82	80	-0.60	47.19	94	-0.65	6.07	14	-1.97	57.13	72	-0.65	61.30	61	-0.89	14.68	11	-1.64	10.30	68	-0.34	21.07	110	0.13	88.66	42	-0.93	22.00	2	46	-0.969	2,484	עג'ר	4501	99
OMER	249	2.02	13.11	252	2.33	1,582	250	2.02	55.46	251	2.42	9,522	212	1.01	0.49	253	1.70	27.60	253	2.70	33.69	190	0.75	12.07	142	0.22	68.59	252	1.96	57.53	254	1.96	15.01	170	0.62	9.42	48	-0.36	100.02	246	1.72	38.00	9	252	1.935	7,339	עומר	666	99
EILABUN	107	-0.44	3.37	164	0.06	1,374	161	0.24	37.05	115	-0.27	4,161	85	-0.42	4.87	102	-0.24	44.08	115	-0.51	7.25	91	-0.02	24.77	128	0.05	67.14	130	-0.19	25.16	112	-0.19	12.19	158	0.56	10.04	201	0.60	78.03	129.5	0.06	28.00	5	119	-0.083	5,471	עילבון	530	99
ILUT	40	-0.91	1.48	248	1.73	1,527	43	-0.76	26.82	28	-1.08	2,550	72	-0.64	5.56	47	-0.98	50.39	49	-0.89	4.14	4	-2.73	69.64	15	-1.51	54.08	6	-1.45	6.35	8	-1.70	10.22	48	-0.69	25.27	66	-0.17	95.50	30	-1.10	21.00	2	20	-1.268	7,582	עילוט	511	99
EIN MAHEL	46	-0.88	1.61	39	-0.73	1,301	34	-0.89	25.41	19	-1.16	2,399	69	-0.67	5.66	20	-1.57	55.43	10	-1.10	2.38	17	-1.74	53.27	25	-1.27	56.08	37	-1.00	13.04	65	-0.68	11.55	73	-0.31	20.71	105	0.10	89.38	59	-0.77	23.00	2	27	-1.177	12,484	עין מאהל	532	99
EIN QINIYYE	14	..	..	14	..	..	139	..	..	38	..	..	12	..	..	23	..	..	18	..	..	25	..	..	34	..	..	48	..	..	25	..	..	140	..	..	182	..	..	116.5	..	..	37	-1.030	1,945	עין קנייא	4502	99
AKKO	111	-0.40	3.54	60	-0.57	1,316	54	-0.65	27.88	106	-0.33	4,045	8	-2.13	10.14	106	-0.22	43.92	92	-0.68	5.87	94	0.07	23.26	82	-0.48	62.73	87	-0.71	17.47	72	-0.63	11.62	186	0.68	8.69	210	0.67	76.38	188	0.73	32.00	4	93	-0.390	47,427	עכו	7600	0
IMMANUEL	90	-0.62	2.67	2	-1.86	1,198	4	-2.18	12.15	10	-1.40	1,923	144	0.44	2.25	2	-2.36	62.09	5	-1.17	1.82	89	-0.15	26.91	83	-0.48	62.74	4	-1.50	5.55	101	-0.28	12.07	13	-2.38	45.84	15	-2.01	137.77	11	-1.93	16.00	2	12	-1.607	3,253	עמנואל	3660	99
EMEQ HAYARDEN	188	0.52	7.17	149	-0.03	1,365	153	0.13	35.93	139	-0.04	4,628	193	0.93	0.74	129	0.13	40.97	144	-0.12	10.46	112	0.40	17.80	89	-0.41	63.31	159	0.29	32.44	157	0.39	12.95	230	0.89	6.05	186	0.42	82.20	218.5	1.06	34.00	6	161	0.383	12,967	עמק הירדן		6
EMEQ HAMA'AYANOT	143	-0.07	4.84	130	-0.13	1,356	128	-0.10	33.61	132	-0.10	4,501	205	0.98	0.60	137	0.19	40.42	132	-0.20	9.79	169	0.69	12.99	136	0.11	67.68	167	0.40	34.11	169	0.55	13.19	89	0.11	18.22	87	-0.01	91.90	144.5	0.23	29.00	6	148	0.204	12,028	עמק המעיינות		7
EMEQ HEFER	229	1.21	9.90	224	0.75	1,437	225	1.28	47.83	212	1.07	6,842	234	1.08	0.28	184	0.78	35.45	213	1.16	20.97	164	0.69	13.06	203	0.89	74.18	219	1.31	47.74	224	1.19	14.00	204	0.79	7.34	83	-0.03	92.29	188	0.73	32.00	8	220	1.177	41,332	עמק חפר		16
EMEQ YIZRE'EL	220	1.01	9.11	203	0.50	1,414	208	0.94	44.25	214	1.12	6,945	230	1.07	0.30	202	0.92	34.25	223	1.35	22.58	178	0.73	12.40	207	0.91	74.42	235	1.66	52.96	238	1.37	14.23	159	0.57	9.97	116	0.15	88.23	144.5	0.23	29.00	8	216	1.152	36,245	עמק יזרעאל		9
EMEQ LOD	203	0.75	8.08	221	0.73	1,435	124	-0.14	33.12	145	-0.02	4,745	218	1.03	0.42	158	0.48	38.00	166	0.25	13.53	145	0.61	14.40	169	0.61	71.87	147	0.31	28.27	167	0.53	13.13	37	-0.97	28.64	31	-0.84	110.89	59	-0.77	23.00	6	146	0.191	14,501	עמק לוד		40
ISIFYA	75	-0.70	2.33	110	-0.24	1,346	152	0.13	35.92	101	-0.43	3,944	116	0.07	3.38	87	-0.45	45.87	117	-0.49	7.40	71	-0.62	34.79	63	-0.79	60.10	59	-0.91	14.47	77	-0.55	11.72	208	0.80	7.18	241	0.96	69.84	161	0.39	30.00	4	101	-0.300	11,785	עספיא	534	99
AFULA	125	-0.28	4.01	90	-0.37	1,334	97	-0.36	30.91	140	-0.03	4,647	35	-1.24	7.39	120	-0.02	42.26	116	-0.50	7.34	148	0.61	14.33	135	0.11	67.65	106	-0.52	20.24	107	-0.23	12.14	165	0.59	9.67	206	0.65	76.94	204.5	0.89	33.00	5	122	-0.046	44,687	עפולה	7700	0
AR'ARABE	79	-0.69	2.36	88	-0.38	1,333	86	-0.42	30.32	39	-1.00	2,724	32	-1.27	7.49	37	-1.16	51.91	79	-0.76	5.20	37	-1.29	45.74	23	-1.34	55.49	114	-0.40	22.00	79	-0.55	11.72	56	-0.49	22.80	45	-0.40	100.82	42	-0.93	22.00	2	42	-0.997	24,072	ערערה	531	99
AR'OT HAYARDEN	141	-0.11	4.68	170	0.17	1,383	174	0.38	38.55	153	0.13	4,968	239	1.09	0.25	206	0.97	33.79	155	0.04	11.78	185	0.74	12.14	249	1.60	80.21	176	0.54	36.18	192	0.83	13.53	30	-1.21	31.56	73	-0.11	94.19	103	-0.27	26.00	6	165	0.438	4,382	ערבות הירדן		75
AR'AD	152	0.08	5.42	154	0.00	1,368	23	-1.26	21.60	113	-0.29	4,123	7	-2.17	10.26	100	-0.27	44.35	114	-0.52	7.19	133	0.55	15.29	91	-0.37	63.64	104	-0.57	19.47	66	-0.68	11.86	106	0.13	15.27	95	0.06	90.36	188	0.73	32.00	4	94	-0.389	24,313	ערד	2560	0
AR'ARA	49	-0.87	1.67	28	-0.84	1,291	119	-0.21	32.48	60	-0.86	2,992	115	0.07	3.40	79	-0.60	47.19	58	-0.85	4.48	46	-1.06	41.99	60	-0.83	59.75	103	-0.59	19.25	84	-0.49	11.80	65	-0.38	21.22	72	-0.12	94.36	77	-0.60	24.00	3	72	-0.752	23,996	ערערה	637	99
AR'ARA-BANEGEV	18	-1.05	0.94	228	0.87	1,448	11	-1.79	16.14	6	-1.50	1,726	17	-1.73	8.90	64	-0.76	48.54	62	-0.83	4.65	2	-3.08	75.40	2	-3.03	41.25	15	-1.27	9.03	4	-2.32	9.41	4	-3.00	53.37	6	-3.38	168.90	5.5	-2.10	15.00	1	5	-2.245	15,813	ערערה-בנגב	1192	99
FUREEDIS	24	-1.00	1.13	6	-1.27	1,251	46	-0.74	26.95	50	-0.92	2,884	108	-0.06	3.77	55	-0.89	49.60	14	-1.06	2.71	52	-1.01	41.11	97	-0.32	64.04	18	-1.22	9.78	18	-1.35	10.68	101	0.04	16.43	134	0.23	86.38	77	-0.60	24.00	2	49	-0.938	12,389	פורידיס	537	99
FASSUTA	102	-0.46	3.27	125	-0.16	1,353	185	0.53	40.09	134	-0.09	4,520	102	-0.15	4.07	139	0.21	40.24	113	-0.53	7.09	99	0.25	20.22	120	-0.01	66.62	138	-0.09	26.77	137	0.06	12.52	233	0.92	5.77	246	1.06	67.51	188	0.73	32.00	6	145	0.189	3,026	פסוטה	535	99
PEQI'IN (BUQE'A)	74	-0.71	2.29	94	-0.35	1,336	164	0.26	37.29	104	-0.41	3,887	125	0.19	3.02	107	-0.22	43.92	112	-0.54	7.01	83	-0.29	29.17	85	-0.46	62.84	117	-0.37	22.45	108	-0.21	12.17	221	0.86	6.42	244	1.01	68.57	144.5	0.23	29.00	5	115	-0.127	5,585	פקיעין (בוקייעה)	536	99
PARDES HANNA-KARKUR	177	0.35	6.48	79	-0.43	1,329	191	0.64	41.23	186	0.58	5,860	128	0.23	2.88	177	0.74	35.74	184	0.50	15.54	176	0.72	12.50	200	0.83	73.73	177	0.55	36.34	168	0.54	13.15	192	0.71	8.23	164	0.41	82.30	204.5	0.89	33.00	7	186	0.693	37,424	פרדס חנה-כרכור	7800	99
PARDESIYYA	235	1.36	10.51	196	0.41	1,406	251	2.05	55.70	239	1.62	7,931	223	1.05	0.37	200	0.91	34.35	217	1.25	21.73	228	0.84	10.48	237	1.33	77.88	194	0.90	41.59	209	1.02	13.78	243	0.97	5.11	254	1.56	55.98	188	0.73	32.00	8	240	1.453	5,563	פרדסיה	171	99
PETAH TIQWA	165	0.24	6.07	135	-0.11	1,358	145	0.10	35.62	194	0.69	6,072	118	0.09	3.32	226	1.20	31.91	187	0.54	15.91	218	0.82	10.94	171	0.62	71.97	174	0.52	35.93	153	0.30	12.83	162	0.58	9.80	133	0.23	86.44	218.5	1.06	34.00	7	182	0.656	229,845	פתח תקוה	7900	0
ZEFAT	114	-0.35	3.74	25	-0.86	1,289	22	-1.33	20.88	46	-0.94	2,831	39	-1.17	7.20	15	-1.66	56.20	66	-0.81	4.82	92	-0.02	24.71	55	-0.88	59.32	85	-0.74	16.95	76	-0.56	11.71	32	-1.16	30.99	30	-0.88	111.79	59	-0.77	23.00	2	34	-1.079	33,330	צפת	8000	0
QEDUMIM	95	-0.60	2.72	56	-0.60	1,313	82	-0.45	29.96	121	-0.16	4,357	166	0.73	1.37	138	0.20	40.33	161	0.17	12.88	248	0.95	9.79	246	1.54	79.66	224	1.42	49.36	236	1.35	14.21	18	-2.00	41.26	19	-1.55	127.05	25	-1.27	20.00	5	132	0.028	4,338	קדומים	3557	99
QADIMA-ZORAN	214	0.93	8.77	192	0.35	1,400	218	1.14	46.32	223	1.31	7,309	180	0.82	1.08	210	1.02	33.43	229	1.50	23.82	188	0.75	12.10	235	1.31	77.72	214	1.22	46.40	210	1.06	13.83	231	0.89	6.03	193	0.56	78.84	144.5	0.23	29.00	8	223	1.208	20,408	קדימה-צורן	195	99
QALANSAWE	33	-0.96	1.30	57	-0.59	1,313	81	-0.45	29.92	49	-0.92	2,872	97	-0.26	4.39	74	-0.68	47.87	54	-0.88	4.24	51	-1.02	41.25	67	-0.73	60.59	52	-0.93	14.09	46	-0.93	11.23	46	-0.71	25.49	38	-0.50	103.15	30	-1.10	21.00	2	45	-0.974	21,451	קלנסוה	638	0
QAZRIN	142	-0.08	4.79	49	-0.68	1,306	112	-0.25	31.98	111	-0.30	4,110	21	-1.52	8.26	84	-0.50	46.28	61	-0.83	4.63	215	0.81	11.09	190	0.77	73.18	128	-0.21	24.94	98	-0.30	12.05	104	0.12	15.46	192	0.56	78.96	204.5	0.89	33.00	5	117	-0.108	6,913	קצרין	4100	99
QIRYAT ONO	222	1.09	9.42	225	0.77	1,438	216	1.05	45.40	246	1.81	8,315	159	0.67	1.53	254	1.74	27.30	248	1.99	27.82	221	0.82	10.82	199	0.82	73.64	240	1.71	53.76	241

TABLE 1. LOCAL AUTHORITIES, IN ALPHABETICAL ORDER OF HEBREW NAMES:
SOCIO-ECONOMIC INDEX VALUE 2015, RANK AND CLUSTER, AND VARIABLES USED IN THE COMPUTATION OF THE INDEX

לוח 1. רשויות מקומיות, לפי סדר אלף-ביתי:
ערך מדד חברתי-כלכלי 2015, דירוג ואשכול, והמשתנים המשמשים לחישוב המדד

	STANDARD OF LIVING / רמת חיים												EMPLOYMENT AND BENEFITS / תעסוקה וגמלאות												SCHOOLING AND EDUCATION / השכלה וחינוך						DEMOGRAPHY / דמוגרפיה															
	ממוצע מספר ימי שהייה בחו"ל AVERAGE NUMBER OF DAYS ABROAD			ממוצע אגרה בעד רשיון לרכב AVERAGE VEHICLE LICENCE FEE			רמת מינוע RATE OF MOTORIZATION			הכנסה חודשית ממוצעת לנפש AVERAGE MONTHLY INCOME PER CAPITA			אחוז מקבלי הבטחת הכנסה והשלמת הכנסה בזקנה ושאירים PERCENT OF RECIPIENTS OF INCOME SUPPORT AND INCOME SUPPLEMENT TO OLD-AGE PENSION			אחוז בעלי הכנסה מעבודה מתחת לשכר המינימום PERCENT OF WAGE AND INCOME EARNERS - BELOW THE MINIMUM WAGE			אחוז בעלי הכנסה מעבודה מעל פעמיים השכר הממוצע PERCENT OF WAGE AND INCOME EARNERS - ABOVE TWICE THE AVERAGE WAGE			אחוז נשים בגות 25-54 שאין להן הכנסה מעבודה PERCENT OF WOMEN AGED 25-54 WITH NO INCOME FROM WORK			אחוז בעלי הכנסה מעבודה מבני 15 ומעלה PERCENT OF WAGE AND INCOME EARNERS, OF AGED 15 AND OVER			אחוז בעלי תואר אקדמי מבני 25-54 PERCENT OF ACADEMIC DEGREE HOLDERS, OF AGED 25-54			ממוצע שנות לימוד של בני 25-54 AVERAGE YEARS OF SCHOOLING, OF AGED 25-54			אחוז משפחות עם 4 ילדים ויותר PERCENT OF FAMILES WITH 4 OR MORE CHILDREN			יחס תלות DEPENDENCY RATIO			חציון גיל MEDIAN AGE			מדד חברתי-כלכלי 2015 SOCIO-ECONOMIC INDEX 2015						
NAME OF LOCAL AUTHORITY	דירוג RANK	ציון תקן STANDARDIZED VALUE	ערך VALUE	דירוג RANK	ציון תקן STANDARDIZED VALUE	ערך VALUE	דירוג RANK	ציון תקן STANDARDIZED VALUE	ערך VALUE	דירוג RANK	ציון תקן STANDARDIZED VALUE	ערך VALUE	דירוג (1) RANK (1)	ציון תקן (1) STANDARDIZED VALUE (1)	ערך VALUE	דירוג (1) RANK (1)	ציון תקן (1) STANDARDIZED VALUE (1)	ערך VALUE	דירוג RANK	ציון תקן STANDARDIZED VALUE	ערך VALUE	דירוג (1) RANK (1)	ציון תקן (1) STANDARDIZED VALUE (1)	ערך VALUE	דירוג RANK	ציון תקן STANDARDIZED VALUE	ערך VALUE	דירוג RANK	ציון תקן STANDARDIZED VALUE	ערך VALUE	דירוג RANK	ציון תקן STANDARDIZED VALUE	ערך VALUE	דירוג (1) RANK (1)	ציון תקן (1) STANDARDIZED VALUE (1)	ערך VALUE	דירוג (1) RANK (1)	ציון תקן (1) STANDARDIZED VALUE (1)	ערך VALUE	דירוג RANK	ציון תקן STANDARDIZED VALUE	ערך VALUE	אשכול*** (1 עד 10) CLUSTER*** (1 to 10)	דירוג (1 עד 255) RANK (1 to 255)	ערך מדד** INDEX VALUE**	אוכלוסייה* POPULATION*	שם רשות מקומית	סמל יישוב CODE OF LOCALITY	מעמד מוניציפלי MUNICIPAL STATUS
AVERAGE			**5.11**			**1,368**			**34.61**			**4,707**			**3.60**			**42.06**			**11.45**			**24.44**			**66.74**			**28.06**			**12.44**			**16.90**			**91.70**			**27.62**						ממוצע
NATIONWIDE VALUE			**5.86**			**1,375**			**32.29**			**4,927**			**4.08**			**39.06**			**12.88**			**21.01**			**66.27**			**29.11**			**12.37**			**16.35**			**88.95**			**29.00**				**8,351,730**	**ערך כלל ארצי**		
ABU GHOSH	77	-0.70	2.35	67	-0.54	1,319	45	-0.74	26.93	62	-0.85	3,021	99	-0.21	4.23	118	-0.06	42.61	33	-0.96	3.58	36	-1.30	46.03	39	-1.01	58.24	73	-0.81	15.89	45	-0.93	11.22	102	0.11	15.62	147	0.30	84.84	92	-0.44	25.00	3	69	-0.7682	6,895	אבו גוש	472	99
ABU SINAN	66	-0.76	2.11	58	-0.59	1,314	108	-0.26	31.94	75	-0.76	3,199	66	-0.71	5.79	54	-0.90	49.68	71	-0.79	4.92	44	-1.12	42.93	58	-0.87	59.46	60	-0.89	14.67	40	-0.98	11.17	126	0.29	13.41	181	0.49	80.41	103	-0.27	26.00	3	71	-0.7553	13,358	אבו סנאן	473	99
SHOMERON	112	-0.39	3.55	61	-0.56	1,316	126	-0.13	33.25	136	-0.08	4,542	191	0.92	0.78	170	0.63	36.70	167	0.26	13.56	241	0.89	9.66	251	1.72	81.21	205	1.07	44.19	208	0.99	13.74	28	-1.24	31.93	25	-1.10	116.90	21.5	-1.43	19.00	6	144	0.182	36,471	שומרון		72
SHELOMI	118	-0.31	3.86	68	-0.54	1,319	155	0.17	36.34	150	0.10	4,902	71	-0.64	5.57	172	0.64	36.66	125	-0.36	8.45	186	0.74	12.12	185	0.73	72.88	90	-0.67	17.94	114	-0.18	12.21	213	0.82	6.98	219	0.75	74.59	204.5	0.89	33.00	6	150	0.214	6,099	שלומי	812	99
SHA'AB	35	-0.94	1.38	23	-0.87	1,288	78	-0.48	29.67	33	-1.07	2,588	5	-2.18	10.29	35	-1.19	52.20	15	-1.06	2.71	21	-1.65	51.75	24	-1.31	55.69	36	-1.00	13.01	17	-1.44	10.56	103	0.11	15.50	140	0.26	85.79	77	-0.60	24.00	2	24	-1.1198	6,625	שעב	538	99
SHA'AR HANEGEV	201	0.74	8.05	75	-0.46	1,326	171	0.35	38.20	180	0.52	5,737	185	0.88	0.91	205	0.94	34.09	198	0.75	17.58	224	0.83	10.71	152	0.34	69.61	212	1.20	46.15	205	0.95	13.69	180	0.66	8.90	146	0.30	84.92	188	0.73	32.00	7	198	0.817	7,404	שער הנגב		37
SHAFIR	88	-0.63	2.59	91	-0.36	1,335	85	-0.42	30.23	107	-0.33	4,050	184	0.86	0.94	94	-0.36	45.13	146	-0.10	10.63	159	0.68	13.26	132	0.08	67.41	169	0.41	34.15	177	0.64	13.28	29	-1.21	31.63	28	-1.02	114.94	42	-0.93	22.00	4	107	-0.241	10,399	שפיר		34
SHEFA'RAM	87	-0.64	2.57	36	-0.78	1,296	134	-0.07	33.91	79	-0.74	3,236	47	-1.02	6.74	70	-0.70	48.02	80	-0.76	5.22	42	-1.14	43.36	50	-0.90	59.19	49	-0.94	13.91	22	-1.24	10.82	122	0.23	14.08	179	0.48	80.65	103	-0.27	26.00	3	67	-0.7768	39,883	שפרעם	8800	0
TEL AVIV - YAFO	247	2.00	13.03	232	0.96	1,456	175	0.41	38.82	235	1.46	7,620	137	0.39	2.41	233	1.28	31.20	207	0.98	19.52	132	0.55	15.31	160	0.46	70.57	207	1.08	44.24	155	0.32	12.87	237	0.94	5.41	251	1.39	59.85	228.5	1.23	35.00	8	222	1.208	431,708	תל אביב-יפו	5000	0
TEL MOND	237	1.48	10.96	235	1.06	1,465	222	1.22	47.15	247	1.94	8,576	200	0.95	0.67	221	1.15	32.29	247	2.05	28.32	152	0.64	13.81	210	0.94	74.65	226	1.46	50.04	218	1.14	13.93	177	0.65	9.03	156	0.36	83.47	144.5	0.23	29.00	8	237	1.403	11,941	תל מונד	154	99
TEL SHEVA	8	-1.14	0.57	21	-0.89	1,286	15	-1.72	16.83	4	-1.53	1,660	14	-1.86	9.29	22	-1.54	55.17	29	-0.98	3.42	5	-2.52	66.22	3	-2.75	43.64	10	-1.30	8.56	9	-1.65	10.28	7	-2.84	51.42	5	-3.52	172.14	5.5	-2.10	15.00	1	2	-2.3112	18,671	תל שבע	1054	99
TAMAR	226	..	..	209	..	..	163	..	..	157	..	..	189	..	..	124	..	..	137	..	..	131	..	..	145	..	..	142	..	..	133	..	..	141	..	..	125	..	..	204.5	..	..	6	166	0.439	1,384	תמר		51

* THE POPULATION OF SOCIO-ECONOMIC INDEX 2015 DOES NOT INCLUDE RESIDENTS OF NURSING HOMES, PENITENTIARY INSTITUTIONS, AND SIMILAR.

** THE INDEX VALUE IS CALCULATED BY MEANS OF FACTOR ANALYSIS, AND IS STANDARDIZED SO THAT THE MEAN INDEX VALUE FOR ALL THE LOCAL AUTHORITIES IS ZERO. THE INDEX VALUE IS THE DISTANCE OF THE LOCAL AUTHORITY FROM THE MEAN VALUE MEAZURED BY STANDARD DEVIATION UNITS.

*** THE ALLOCATION OF THE LOCAL AUTHORITIES TO 10 HOMOGENEOUS GROUPS (NOT EQUALLY SIZED) IS PRODUCED BY MEANS OF CLUSTER ANALYSIS, SO THAT THE VARIANCE WITHIN CLUSTERS IS MINIMIZED AND THE VARIANCE BETWEEN CLUSTERS IS MAXIMIZED.

(1) THE STANDARDIZED VALUE WAS MULTIPLIED BY (-1) TO OBTAIN A POSITIVE CORRELATION WITH THE INDEX.

.. NOT FOR PUBLICATION.

* אוכלוסיית המדד החברתי-כלכלי 2015 לא כוללת דיירי מוסדות סיעודיים, בתי סוהר וכדומה.

** ערך המדד מחושב בשיטת ניתוח גורמים, ומתוקנן כך שממוצע ערכי המדד של כל הרשויות המקומיות הוא אפס. ערך המדד מבטא את המרחק של הרשות המקומית מהממוצע ביחידות של סטיות תקן.

*** חלוקת הרשויות המקומיות ל-10 קבוצות הומוגניות (שאינן שוות גודל) בצורה בשיטת ניתוח אשכולות, כך ששונות ערכי המדד בתוך האשכולות תהיה מינימלית ככל האפשר, ושונות ערכי המדד בין האשכולות תהיה מקסימלית.

(1) המשתנה המתוקנן הוכפל ב- (-1) על מנת לקבל יחס ישיר עם המדד.

.. נתונים שאינם ניתנים לפרסום.

TABLE 2. LOCAL AUTHORITIES IN ASCENDING ORDER OF THE SOCIO-ECONOMIC INDEX 2015: INDEX VALUE, RANK AND CLUSTER, AND CHANGES COMPARED TO 2013

לוח 2. רשויות מקומיות, לפי סדר עולה של המדד החברתי-כלכלי 2015: ערך מדד, דירוג ואשכול, ושינויים לעומת 2013

NAME OF LOCAL AUTHORITY	הפרש (אשכול 2015 פחות אשכול 2013) DIFFERENCE (CLUSTER 2015 MINUS CLUSTER 2013)	אשכול 2013[4] CLUSTER 2013[4]	דירוג 2013[3] RANK 2013[3]	אשכול 2015[4] CLUSTER 2015[4]	דירוג 2015[3] RANK 2015[3]	ערך מדד 2015[2] INDEX VALUE 2015[2]	אוכלוסיית המדד 2015[1] INDEX POPULATION 2015[1]	שם רשות מקומית	סמל יישוב CODE OF LOCALITY	מעמד מוניציפלי MUNICIPAL STATUS
NEVE MIDBAR	0	1	1	1	1	-2.797	7,325	נווה מדבר		68
TEL SHEVA	0	1	3	1	2	-2.312	18,671	תל שבע	1054	99
SEGEV-SHALOM	0	1	2	1	3	-2.271	9,119	שגב-שלום	1286	99
AL-KASUM	0	1	8	1	4	-2.259	8,802	אל קסום		69
AR'ARA-BANEGEV	0	1	5	1	5	-2.245	15,813	ערערה-בנגב	1192	99
HURA	0	1	7	1	6	-2.118	19,371	חורה	1303	99
MODI'IN ILLIT	0	1	4	1	7	-2.099	64,179	מודיעין עילית	3797	0
KUSEIFE	0	1	9	1	8	-2.090	19,025	כסיפה	1059	99
LAQYE	0	1	10	1	9	-1.961	11,781	לקיה	1060	99
BETAR ILLIT	0	1	6	1	10	-1.936	49,343	ביתר עילית	3780	0
RAHAT	0	1	11	1	11	-1.915	62,375	רהט	1161	0
IMMANU'EL	0	2	12	2	12	-1.607	3,253	עמנואל	3660	99
JISR AZ-ZARQA	0	2	13	2	13	-1.486	13,962	ג'סר א-זרקא	541	99
EL'AD	0	2	14	2	14	-1.436	44,872	אלעד	1309	0
REKHASIM	0	2	15	2	15	-1.415	10,682	רכסים	922	99
KAFAR MANDA	0	2	18	2	16	-1.373	18,509	כפר מנדא	510	99
AL-BATOF	0	2	16	2	17	-1.362	7,468	אל - בטוף		65
UMM AL-FAHM	0	2	19	2	18	-1.327	52,500	אום אל-פחם	2710	0
BENE BERAQ	0	2	17	2	19	-1.307	181,832	בני ברק	6100	0
ILUT	0	2	34	2	20	-1.268	7,582	עילוט	511	99
BIR EL-MAKSUR	0	2	21	2	21	-1.241	8,709	ביר אל-מכסור	998	99
BET SHEMESH	0	2	25	2	22	-1.214	103,630	בית שמש	2610	0
NAHEF	0	2	20	2	23	-1.210	12,145	נחף	522	99
SHA'AB	0	2	26	2	24	-1.198	6,625	שעב	538	99
MA'ALE IRON	0	2	28	2	25	-1.193	14,140	מעלה עירון	1327	99
BI'NE	0	2	23	2	26	-1.188	7,918	בענה	483	99
EIN MAHEL	0	2	22	2	27	-1.177	12,484	עין מאהל	532	99
ZARZIR	0	2	24	2	28	-1.142	7,460	זרזיר	975	99
BU'EINE-NUJEIDAT	0	2	32	2	29	-1.141	9,114	בועיינה-נוג'ידאת	482	99
KAFAR KANNA	0	2	36	2	30	-1.139	21,132	כפר כנא	509	99
BUQ'ATA	0	2	35	2	31	-1.133	6,329	בוקעאתא	4001	99
BASMA	0	2	29	2	32	-1.132	8,914	בסמ"ה	1326	99
MESHHED	0	2	42	2	33	-1.095	7,858	משהד	520	99
ZEFAT	0	2	37	2	34	-1.079	33,330	צפת	8000	0
QIRYAT YE'ARIM	0	2	31	2	35	-1.076	3,936	קריית יערים	1137	99
JALJULYE	0	2	30	2	36	-1.066	9,276	ג'לג'וליה	627	99
EIN QINIYYE	0	2	46	2	37	-1.030	1,945	עין קנייא	4502	99
TUBA-ZANGARIYYE	0	2	40	2	38	-1.029	6,270	טובא-זנגרייה	962	99
MAS'ADE	0	2	44	2	39	-1.023	3,520	מסעדה	4203	99
TAMRA	0	2	43	2	40	-1.004	32,048	טמרה	8900	0
JUDEIDE-MAKER	0	2	33	2	41	-0.999	20,078	ג'דיידה-מכר	1292	99
ARRABE	0	2	49	2	42	-0.997	24,072	עראבה	531	99
KA'ABIYYE-TABBASH-HAJAJRE	0	2	27	2	43	-0.995	4,978	כעביה-טבאש-חג'אג'רה	978	99
KABUL	0	2	51	2	44	-0.985	13,209	כאבול	504	99
QALANSAWE	0	2	38	2	45	-0.974	21,451	קלנסווה	638	0
GHAJAR	-1	3	58	2	46	-0.969	2,484	ע'ג'ר	4501	99
MUGHAR	0	2	41	2	47	-0.968	21,650	מגאר	481	99
BUSTAN EL-MARJ	0	2	50	2	48	-0.945	7,464	בוסתן אל -מרג'		66
FUREIDIS	0	2	39	2	49	-0.938	12,389	פוריידיס	537	99
JERUSALEM	-1	3	61	2	50	-0.919	863,795	ירושלים	3000	0
MAJD AL-KURUM	0	2	45	2	51	-0.914	14,574	מג'ד אל-כרום	516	99
BASMAT TAB'UN	0	2	47	2	52	-0.904	7,507	בסמת טבעון	944	99
REINE	-1	3	52	2	53	-0.902	18,445	ריינה	542	99
TUR'AN	0	3	55	3	54	-0.860	13,337	טורעאן	498	99
TAYIBE	0	3	53	3	55	-0.848	40,842	טייבה	2730	0
YAVNE'EL	0	3	75	3	56	-0.844	3,956	יבנאל	46	99
SHIBLI-UMM AL-GHANAM	0	3	59	3	57	-0.832	5,694	שבלי - אום אל-גנם	913	99
YAFI	0	3	67	3	58	-0.823	18,234	יפיע	499	99
YIRKA	0	3	54	3	59	-0.821	15,872	ירכא	502	99
KISRA-SUMEI	0	3	57	3	60	-0.821	8,177	כסרא-סמיע	1296	99
DEIR AL-ASAD	0	3	68	3	61	-0.813	11,716	דייר אל-אסד	490	99
MAJDAL SHAMS	0	3	74	3	62	-0.800	10,643	מג'דל שמס	4201	99
QIRYAT ARBA	1	2	48	3	63	-0.796	7,108	קריית ארבע	3611	99
DEIR HANNA	0	3	69	3	64	-0.789	9,831	דייר חנא	492	99
KAFAR QASEM	0	3	56	3	65	-0.786	21,848	כפר קאסם	634	0
IKSAL	0	3	73	3	66	-0.780	13,646	אכסאל	478	99
SHEFAR'AM	0	3	66	3	67	-0.768	39,883	שפרעם	8800	0

TABLE 2. LOCAL AUTHORITIES IN ASCENDING ORDER OF THE SOCIO-ECONOMIC INDEX 2015: INDEX VALUE, RANK AND CLUSTER, AND CHANGES COMPARED TO 2013

לוח 2. רשויות מקומיות, לפי סדר עולה של המדד החברתי-כלכלי 2015: ערך מדד, דירוג ואשכול, ושינויים לעומת 2013

NAME OF LOCAL AUTHORITY	הפרש (אשכול 2015 פחות אשכול 2013) DIFFERENCE (CLUSTER 2015 MINUS CLUSTER 2013)	אשכול 2013[4] CLUSTER 2013[4]	דירוג 2013[3] RANK 2013[3]	אשכול 2015[4] CLUSTER 2015[4]	דירוג 2015[3] RANK 2015[3]	ערך מדד 2015[2] INDEX VALUE 2015[2]	אוכלוסיית המדד 2015[1] INDEX POPULATION 2015[1]	שם רשות מקומית	סמל יישוב CODE OF LOCALITY	מעמד מוניציפלי MUNICIPAL STATUS
I'BILLIN	0	3	64	3	68	-0.767	12,587	אעבלין	529	99
ABU GHOSH	0	3	62	3	69	-0.762	6,895	אבו גוש	472	99
SAKHNIN	0	3	76	3	70	-0.761	29,316	סח'נין	7500	0
ABU SINAN	0	3	70	3	71	-0.753	13,358	אבו סנאן	473	99
AR'ARA	0	3	65	3	72	-0.752	23,996	ערערה	637	99
KAFAR BARA	0	3	63	3	73	-0.724	3,354	כפר ברא	633	99
BAQA AL-GHARBIYYE	0	3	77	3	74	-0.715	28,083	באקה אל-גרביה	6000	0
BET EL	0	3	60	3	75	-0.706	6,046	בית אל	3574	99
OFAQIM	0	3	72	3	76	-0.698	25,614	אופקים	31	0
NETIVOT	0	3	71	3	77	-0.693	31,234	נתיבות	246	0
DABURIYYA	0	3	81	3	78	-0.619	9,889	דבוריה	489	99
HARISH	0	3	80	3	79	-0.603	969	חריש	1247	99
KAOKAB ABU AL-HIJA	0	3	83	3	80	-0.601	3,356	כאוכב אבו אל-היג'א	505	99
SAJUR	0	3	78	3	81	-0.597	4,014	סאג'ור	525	99
BEIT JANN	0	3	79	3	82	-0.597	11,426	בית ג'ן	480	99
NAZARETH	0	3	87	3	83	-0.592	75,703	נצרת	7300	0
MIZPE RAMON	0	3	86	3	84	-0.584	4,997	מצפה רמון	99	99
ZEMER	0	3	82	3	85	-0.574	6,486	זמר	1290	99
QIRYAT MAL'AKHI	0	3	85	3	86	-0.544	21,451	קריית מלאכי	1034	0
YANUH-JAT	0	3	84	3	87	-0.521	6,253	יאנוח-ג'ת	1295	99
LOD	-1	4	93	3	88	-0.491	72,578	לוד	7000	0
YEROHAM	-1	4	89	3	89	-0.485	9,078	ירוחם	831	99
MAZRA'A	0	4	88	4	90	-0.422	3,649	מזרעה	517	99
HAZOR HAGELILIT	0	4	90	4	91	-0.416	8,834	חצור הגלילית	2034	99
TIBERIAS	0	4	99	4	92	-0.416	41,814	טבריה	6700	0
AKKO	0	4	96	4	93	-0.390	47,427	עכו	7600	0
ARAD	0	4	105	4	94	-0.389	24,313	ערד	2560	0
TIRE	0	4	91	4	95	-0.386	24,776	טירה	2720	0
HURFEISH	0	4	92	4	96	-0.386	6,077	חורפיש	496	99
JULIS	0	4	95	4	97	-0.378	6,118	ג'וליס	485	99
QIRYAT GAT	0	4	100	4	98	-0.358	51,248	קריית גת	2630	0
KAFAR QARA	0	4	97	4	99	-0.315	17,640	כפר קרע	654	99
RAME	0	4	98	4	100	-0.305	7,433	ראמה	543	99
ISIFYA	0	4	102	4	101	-0.300	11,785	עספיא	534	99
DIMONA	0	4	111	4	102	-0.300	33,021	דימונה	2200	0
RAMLA	0	4	103	4	103	-0.278	71,207	רמלה	8500	0
DALIYAT AL-KARMEL	0	4	106	4	104	-0.267	16,778	דאלית אל-כרמל	494	99
MIGDAL HAEMEQ	0	4	108	4	105	-0.252	24,865	מגדל העמק	874	0
NAHAL SOREQ	0	4	101	4	106	-0.247	8,506	נחל שורק		31
SHAFIR	0	4	109	4	107	-0.241	10,399	שפיר		34
JATT	0	4	94	4	108	-0.233	11,164	ג'ת	628	99
BET SHE'AN	1	4	107	5	109	-0.193	17,332	בית שאן	9200	0
SEDEROT	1	4	112	5	110	-0.165	23,075	שדרות	1031	0
KAFAR YASIF	1	4	110	5	111	-0.154	9,475	כפר יאסיף	507	99
HAR HEVRON	1	4	104	5	112	-0.143	7,443	הר חברון		78
ASHDOD	0	5	118	5	113	-0.140	219,590	אשדוד	70	0
HEVEL YAVNE	1	4	114	5	114	-0.132	6,636	חבל יבנה		29
PEQI'IN (BUQEI'A)	1	4	113	5	115	-0.127	5,585	פקיעין (בוקייעה)	536	99
MATTE BINYAMIN	1	4	116	5	116	-0.117	61,760	מטה בנימין		73
QAZRIN	0	5	120	5	117	-0.108	6,913	קצרין	4100	99
TIRAT KARMEL	1	4	117	5	118	-0.090	19,317	טירת כרמל	2100	0
EILABUN	1	4	115	5	119	-0.083	5,471	עיילבון	530	99
MA'ALE EFRAYIM	0	5	121	5	120	-0.065	1,206	מעלה אפרים	3608	99
BAT YAM	0	5	130	5	121	-0.062	128,639	בת ים	6200	0
AFULA	0	5	129	5	122	-0.046	44,687	עפולה	7700	0
ASHQELON	0	5	127	5	123	-0.038	130,088	אשקלון	7100	0
QIRYAT YAM	0	5	133	5	124	-0.035	39,134	קריית ים	9600	0
OR AQIVA	0	5	119	5	125	-0.024	17,081	אור עקיבא	1020	0
HAGILBO'A	0	5	126	5	126	-0.023	28,033	הגלבוע		8
NAZERAT ILLIT	0	5	137	5	127	0.004	40,077	נצרת עילית	1061	0
QIRYAT SHEMONA	0	5	131	5	128	0.016	23,055	קריית שמונה	2800	0
HEVEL ELOT	0	5	138	5	129	0.021	3,852	חבל אילות		53
MA'ALOT-TARSHIHA	0	5	134	5	130	0.022	21,180	מעלות-תרשיחא	1063	0
MIGDAL	0	5	122	5	131	0.023	1,685	מגדל	65	99
QEDUMIM	0	5	123	5	132	0.028	4,338	קדומים	3557	99
GIV'AT ZE'EV	-1	6	149	5	133	0.032	16,123	גבעת זאב	3730	99
BE'ER SHEVA	0	5	136	5	134	0.034	201,814	באר שבע	9000	0

TABLE 2. LOCAL AUTHORITIES IN ASCENDING ORDER OF THE SOCIO-ECONOMIC INDEX 2015: INDEX VALUE, RANK AND CLUSTER, AND CHANGES COMPARED TO 2013

לוח 2. רשויות מקומיות, לפי סדר עולה של המדד החברתי-כלכלי 2015: ערך מדד, דירוג ואשכול, ושינויים לעומת 2013

NAME OF LOCAL AUTHORITY	הפרש (אשכול 2015 פחות אשכול 2013) DIFFERENCE (CLUSTER 2015 MINUS CLUSTER 2013)	אשכול 2013[4] CLUSTER 2013[4]	דירוג 2013[3] RANK 2013[3]	אשכול 2015[4] CLUSTER 2015[4]	דירוג 2015[3] RANK 2015[3]	ערך מדד 2015[2] INDEX VALUE 2015[2]	אוכלוסיית המדד 2015[1] INDEX POPULATION 2015[1]	שם רשות מקומית	סמל יישוב CODE OF LOCALITY	מעמד מוניציפלי MUNICIPAL STATUS
MEROM HAGALIL	0	5	124	5	135	0.045	13,557	מרום הגליל		2
SEDOT NEGEV	0	5	125	5	136	0.049	9,452	שדות נגב		39
GUSH EZYON	0	5	128	5	137	0.087	22,132	גוש עציון		76
KAFAR KAMA	0	5	132	5	138	0.099	3,188	כפר כמא	508	99
BENE AYISH	0	5	146	5	139	0.107	6,919	בני עי"ש	1066	99
ZEVULUN	0	6	148	6	140	0.152	12,163	זבולון		12
MERHAVIM	1	5	135	6	141	0.166	12,727	מרחבים		42
OR YEHUDA	1	5	143	6	142	0.171	36,068	אור יהודה	2400	0
QIRYAT EQRON	1	5	140	6	143	0.182	10,718	קריית עקרון	469	99
SHOMERON	1	5	141	6	144	0.182	36,471	שומרון		72
FASSUTA	1	5	139	6	145	0.189	3,026	פסוטה	535	99
EMEQ LOD	1	5	144	6	146	0.191	14,501	עמק לוד		40
NETANYA	0	6	151	6	147	0.199	206,793	נתניה	7400	0
EMEQ HAMA'AYANOT	1	5	147	6	148	0.204	12,028	עמק המעיינות		7
QARNE SHOMERON	1	5	145	6	149	0.204	6,905	קרני שומרון	3640	99
SHELOMI	1	5	142	6	150	0.214	6,099	שלומי	812	99
QIRYAT ATTA	0	6	154	6	151	0.228	55,242	קריית אתא	6800	0
HADERA	0	6	155	6	152	0.265	88,257	חדרה	6500	0
KARMI'EL	0	6	159	6	153	0.268	44,756	כרמיאל	1139	0
ELAT	0	6	153	6	154	0.277	49,707	אילת	2600	0
RAMAT NEGEV	0	6	157	6	155	0.300	6,407	רמת נגב		48
GOLAN	0	6	158	6	156	0.306	15,575	גולן		71
MA'ALE ADUMMIM	0	6	156	6	157	0.342	37,424	מעלה אדומים	3616	0
ESHKOL	0	6	166	6	158	0.350	13,030	אשכול		38
JISH (GUSH HALAV)	0	6	150	6	159	0.366	3,078	ג'ש (גוש חלב)	487	99
ELYAKHIN	0	6	152	6	160	0.379	3,424	אליכין	41	99
EMEQ HAYARDEN	0	6	161	6	161	0.383	12,567	עמק הירדן		6
ARI'EL	0	6	162	6	162	0.385	18,717	אריאל	3570	0
NAHARIYYA	0	6	167	6	163	0.393	54,305	נהריה	9100	0
EFRAT	0	6	169	6	164	0.425	8,301	אפרת	3650	99
ARVOT HAYARDEN	0	6	160	6	165	0.438	4,382	ערבות הירדן		75
TAMAR	0	6	165	6	166	0.439	1,384	תמר		51
LAKHISH	0	6	163	6	167	0.455	10,587	לכיש		50
HAGALIL HAELYON	0	6	164	6	168	0.469	17,167	הגליל העליון		1
HOLON	1	6	172	7	169	0.502	188,637	חולון	6600	0
QIRYAT BIALIK	0	7	176	7	170	0.513	39,018	קריית ביאליק	9500	0
HAIFA	0	7	188	7	171	0.529	277,736	חיפה	4000	0
HAGALIL HATAHTON	1	6	170	7	172	0.542	11,538	הגליל התחתון		3
YAVNE	1	6	168	7	173	0.554	42,314	יבנה	2660	0
MATTE ASHER	1	6	174	7	174	0.561	26,400	מטה אשר		4
QIRYAT MOTZKIN	0	7	178	7	175	0.566	40,160	קריית מוצקין	8200	0
MENASHE	1	6	173	7	176	0.574	18,135	מנשה		14
MEGIDDO	0	7	186	7	177	0.593	11,250	מגידו		13
HOF ASHQELON	0	7	175	7	178	0.610	15,835	חוף אשקלון		36
MI'ELYA	1	6	171	7	179	0.618	3,095	מעיליא	518	99
ROSH HAAYIN	0	7	177	7	180	0.638	42,575	ראש העין	2640	0
REHOVOT	0	7	182	7	181	0.641	132,509	רחובות	8400	0
PETAH TIQWA	0	7	189	7	182	0.656	229,845	פתח תקווה	7900	0
AZOR	0	7	185	7	183	0.660	12,095	אזור	565	99
BET DAGAN	0	7	179	7	184	0.662	7,099	בית דגן	466	99
MATTE YEHUDA	0	7	187	7	185	0.679	52,235	מטה יהודה		26
PARDES HANNA-KARKUR	0	7	184	7	186	0.693	37,424	פרדס חנה-כרכור	7800	99
GEDERA	0	7	190	7	187	0.695	25,821	גדרה	2550	99
MEGILLOT DEAD SEA	0	7	183	7	188	0.703	1,299	מגילות ים המלח		74
NESHER	0	7	196	7	189	0.711	23,419	נשר	2500	0
MISGAV	0	7	191	7	190	0.728	26,483	משגב		56
BE'ER YA'AQOV	0	7	180	7	191	0.735	18,273	באר יעקב	2530	99
BENE SHIM'ON	0	7	193	7	192	0.749	8,884	בני שמעון		41
GAN YAVNE	0	7	194	7	193	0.775	22,294	גן יבנה	166	99
HAARAVA HATIKHONA	0	7	200	7	194	0.795	3,133	הערבה התיכונה		54
MA'ALE YOSEF	0	7	192	7	195	0.804	9,935	מעלה יוסף		52
YOQNE'AM ILLIT	0	7	199	7	196	0.812	21,383	יקנעם עילית	240	0
KEFAR YONA	0	7	197	7	197	0.815	21,611	כפר יונה	168	0
SHA'AR HANEGEV	0	7	181	7	198	0.817	7,404	שער הנגב		37
ROSH PINNA	0	7	195	7	199	0.825	2,908	ראש פינה	26	99
RISHON LEZIYYON	0	7	204	7	200	0.847	243,329	ראשון לציון	8300	0
BE'ER TUVEYA	0	7	198	7	201	0.851	22,169	באר טוביה		33

TABLE 2. LOCAL AUTHORITIES IN ASCENDING ORDER OF THE SOCIO-ECONOMIC INDEX 2015: INDEX VALUE, RANK AND CLUSTER, AND CHANGES COMPARED TO 2013

לוח 2. רשויות מקומיות, לפי סדר עולה של המדד החברתי-כלכלי 2015: ערך מדד, דירוג ואשכול, ושינויים לעומת 2013

NAME OF LOCAL AUTHORITY	הפרש (אשכול 2015 פחות אשכול 2013) DIFFERENCE (CLUSTER 2015 MINUS CLUSTER 2013)	אשכול 2013[4] CLUSTER 2013[4]	דירוג 2013[3] RANK 2013[3]	אשכול 2015[4] CLUSTER 2015[4]	דירוג 2015[3] RANK 2015[3]	ערך מדד 2015[2] INDEX VALUE 2015[2]	אוכלוסיית המדד 2015[1] INDEX POPULATION 2015[1]	שם רשות מקומית	סמל יישוב CODE OF LOCALITY	מעמד מוניציפלי MUNICIPAL STATUS
HEVEL MODI'IN	0	7	202	7	202	0.854	23,124	חבל מודיעין		25
ELQANA	0	7	205	7	203	0.863	3,945	אלקנה	3560	99
BET ARYE	0	7	203	7	204	0.904	4,721	בית אריה	3652	99
MEVO'OT HAHERMON	0	7	201	7	205	0.920	6,950	מבואות החרמון		55
YO'AV	1	7	206	8	206	0.963	7,927	יואב		35
YEHUD	0	8	207	8	207	1.017	29,145	יהוד	9400	0
RAMAT GAN	0	8	208	8	208	1.053	152,112	רמת גן	8600	0
HOF HAKARMEL	0	8	215	8	209	1.063	28,939	חוף הכרמל		15
GIV'AT SHEMU'EL	0	8	214	8	210	1.067	25,298	גבעת שמואל	681	0
GEZER	0	8	209	8	211	1.080	25,368	גזר		30
METULA	0	8	219	8	212	1.082	1,614	מטולה	43	99
MEVASSERET ZIYYON	0	8	212	8	213	1.101	24,295	מבשרת ציון	1015	99
ALLONA	0	8	211	8	214	1.121	2,257	אלונה		45
YESUD HAMA'ALA	0	8	210	8	215	1.148	1,644	יסוד המעלה	29	99
EMEQ YIZRE'EL	0	8	213	8	216	1.152	36,245	עמק יזרעאל		9
LEV HASHARON	0	8	218	8	217	1.158	22,868	לב השרון		18
ALFE MENASHE	0	8	217	8	218	1.166	7,638	אלפי מנשה	3750	99
KEFAR SAVA	0	8	221	8	219	1.176	96,509	כפר סבא	6900	0
EMEQ HEFER	0	8	220	8	220	1.177	41,332	עמק חפר		16
ZIKHRON YA'AQOV	0	8	224	8	221	1.187	22,347	זכרון יעקב	9300	99
TEL AVIV - YAFO	0	8	223	8	222	1.208	431,708	תל אביב-יפו	5000	0
QADIMA-ZORAN	0	8	216	8	223	1.208	20,408	קדימה-צורן	195	99
MAZKERET BATYA	0	8	222	8	224	1.251	12,698	מזכרת בתיה	28	99
QIRYAT TIV'ON	0	8	227	8	225	1.262	17,607	קריית טבעון	2300	99
RA'ANNANA	0	8	240	8	226	1.273	70,285	רעננה	8700	0
HERZLIYYA	0	8	232	8	227	1.291	91,621	הרצלייה	6400	0
ORANIT	0	8	228	8	228	1.293	8,495	אורנית	3760	99
BRENNER	0	8	230	8	229	1.307	7,683	ברנר		28
NES ZIYYONA	0	8	225	8	230	1.309	46,535	נס ציונה	7200	0
MODI'IN-MAKKABBIM-RE'UT	0	8	231	8	231	1.336	88,748	מודיעין-מכבים-רעות	1200	0
BINYAMINA-GIV'AT ADA	0	8	226	8	232	1.339	14,550	בנימינה-גבעת עדה	9800	99
GANNE TIQWA	0	8	229	8	233	1.358	16,042	גני תקווה	229	99
KEFAR TAVOR	0	8	235	8	234	1.370	3,796	כפר תבור	47	99
GAN RAWE	0	8	236	8	235	1.394	5,790	גן רווה		27
RAMAT YISHAY	0	8	238	8	236	1.397	7,478	רמת ישי	122	99
TEL MOND	0	8	237	8	237	1.403	11,941	תל מונד	154	99
DEROM HASHARON	0	8	239	8	238	1.433	31,117	דרום השרון		20
HOF HASHARON	0	8	243	8	239	1.433	12,463	חוף השרון		19
PARDESIYYA	0	8	233	8	240	1.453	5,563	פרדסייה	171	99
GIV'ATAYIM	0	8	234	8	241	1.455	57,493	גבעתיים	6300	0
HOD HASHARON	0	8	241	8	242	1.512	56,267	הוד השרון	9700	0
QIRYAT ONO	0	8	242	8	243	1.519	37,714	קריית אונו	2620	0
EVEN YEHUDA	0	8	244	8	244	1.535	13,125	אבן יהודה	182	99
METAR	-1	9	245	8	245	1.552	7,341	מיתר	1268	99
GEDEROT	0	9	246	9	246	1.624	5,066	גדרות		32
KEFAR WERADIM	0	9	249	9	247	1.649	5,446	כפר ורדים	1263	99
SHOHAM	0	9	247	9	248	1.674	20,403	שוהם	1304	99
RAMAT HASHARON	0	9	248	9	249	1.724	44,340	רמת השרון	2650	0
HAR ADAR	0	9	250	9	250	1.768	3,858	הר אדר	3769	99
KOKHAV YA'IR	0	9	251	9	251	1.863	9,054	כוכב יאיר	1224	99
OMER	0	9	252	9	252	1.935	7,339	עומר	666	99
LEHAVIM	0	9	253	9	253	2.005	6,442	להבים	1271	99
KEFAR SHEMARYAHU	0	10	254	10	254	2.522	1,785	כפר שמריהו	267	99
SAVYON	0	10	255	10	255	2.590	3,705	סביון	587	99

[1] THE POPULATION OF SOCIO-ECONOMIC INDEX 2015 DOES NOT INCLUDE RESIDENTS OF NURSING HOMES, PENITENTIARY INSTITUTIONS, AND SIMILAR.

[2] THE INDEX VALUE IS CALCULATED BY MEANS OF FACTOR ANALYSIS, AND IS STANDARDIZED SO THAT THE MEAN INDEX VALUE FOR ALL THE LOCAL AUTHORITIES IS ZERO. THE INDEX VALUE IS THE DISTANCE OF THE LOCAL AUTHORITY FROM THE MEAN VALUE MEAZURED BY STANDARD DEVIATION UNITS.

[3] 1 TO 255.

[4] 1 TO 10. THE ALLOCATION OF THE LOCAL AUTHORITIES TO 10 HOMOGENEOUS GROUPS (NOT EQUALLY SIZED) IS PRODUCED BY MEANS OF CLUSTER ANALYSIS, SO THAT THE VARIANCE WITHIN CLUSTERS IS MINIMIZED AND THE VARIANCE BETWEEN CLUSTERS IS MAXIMIZED.

[1] אוכלוסיית המדד החברתי-כלכלי 2015 לא כוללת דיירי מוסדות סיעודיים, בתי סוהר וכדומה.

[2] ערך המדד מחושב בשיטת ניתוח גורמים, ומתוקנן כך שממוצע ערכי המדד של כל הרשויות המקומיות הוא אפס. ערך המדד מבטא את המרחק של הרשות המקומית מהממוצע ביחידות של סטיות תקן.

[3] מ-1 עד 255.

[4] מ-1 עד 10. חלוקת הרשויות המקומיות ל-10 קבוצות הומוגניות (שאינן שוות גודל) בוצעה בשיטת ניתוח אשכולות, כך ששונות ערכי המדד בתוך האשכולות תהיה מינימלית ככל האפשר, ושונות ערכי המדד בין האשכולות תהיה מקסימלית.

TABLE 3. POPULATION SIZE AND MEANS OF VARIABLES USED IN THE COMPUTATION OF THE SOCIO-ECONOMIC INDEX 2015 OF LOCAL AUTHORITIES, BY CLUSTER

לוח 3. גודל האוכלוסייה וממוצעי המשתנים המשמשים לחישוב מדד חברתי-כלכלי 2015 של הרשויות המקומיות, לפי אשכול

ממוצע מספר ימי שהייה בחו"ל AVERAGE NUMBER OF DAYS ABROAD	ממוצע אגרה בעד רשיון לרכב AVERAGE VEHICLE LICENCE FEE	רמת מינוע RATE OF MOTORIZATION	הכנסה חודשית ממוצעת לנפש AVERAGE MONTHLY INCOME PER CAPITA	אחוז מקבלי הבטחת הכנסה והשלמת הכנסה בזקנה ושאירים PERCENT OF RECIPIENTS OF INCOME SUPPORT AND INCOME SUPPLEMENT TO OLD-AGE PENSION	אחוז בעלי הכנסה מעבודה מתחת לשכר המינימום PERCENT OF WAGE AND INCOME EARNERS - BELOW THE MINIMUM WAGE	אחוז בעלי הכנסה מעבודה מעל פעמיים השכר הממוצע PERCENT OF WAGE AND INCOME EARNERS - ABOVE TWICE THE AVERAGE WAGE	אחוז נשים בנות 25-54 שאין להן הכנסה מעבודה PERCENT OF WOMEN AGED 25-54 WITH NO INCOME FROM WORK	אחוז בעלי הכנסה מעבודה מבני 15 ומעלה PERCENT OF WAGE AND INCOME EARNERS, OF AGED 15 AND OVER	אחוז בעלי תואר אקדמי מבני 25-54 PERCENT OF ACADEMIC DEGREE HOLDERS, OF AGED 25-54	ממוצע שנות לימוד של בני 25-54 AVERAGE YEARS OF SCHOOLING, OF AGED 25-54	אחוז משפחות עם 4 ילדים ויותר PERCENT OF FAMILES WITH 4 OR MORE CHILDREN	יחס תלות DEPENDENCY RATIO	חציון גיל MEDIAN AGE	אוכלוסייה POPULATION	מספר רשויות מקומיות NUMBER OF LOCAL AUTHORITIES	אשכול CLUSTER
5.11	**1,368**	**34.61**	**4,707**	**3.60**	**42.06**	**11.45**	**24.44**	**66.74**	**28.06**	**12.44**	**16.90**	**91.70**	**27.62**			**ממוצע MEAN**
5.86	**1,375**	**32.29**	**4,927**	**4.08**	**39.06**	**12.88**	**21.01**	**66.27**	**29.11**	**12.37**	**16.35**	**88.95**	**29.00**	**8,351,730**		**ערך כלל ארצי NATIONWIDE VALUE**
0.74	1,333	14.95	1,694	7.51	54.72	2.76	58.44	47.72	8.80	9.99	51.58	167.43	14.82	285,805	11	1
1.62	1,323	25.91	2,608	5.31	52.88	3.69	43.86	58.20	12.54	11.12	24.85	100.36	21.98	1,689,539	42	2
2.18	1,335	29.09	3,175	4.93	48.53	4.97	34.72	62.44	17.91	11.68	19.88	92.35	24.17	627,467	36	3
2.84	1,339	30.95	3,859	4.84	44.62	6.87	24.62	64.46	20.10	12.02	14.91	83.39	27.74	427,054	19	4
4.21	1,332	31.40	4,355	4.96	41.68	8.55	16.03	69.13	26.35	12.48	16.27	85.95	29.39	1,138,839	31	5
5.74	1,356	35.12	4,922	2.67	38.64	11.31	14.31	71.00	30.58	12.80	14.59	85.26	29.62	801,810	29	6
6.61	1,374	40.87	5,852	1.96	35.06	15.97	12.35	73.18	36.11	13.21	10.13	83.69	30.97	1,684,987	37	7
9.83	1,433	46.86	7,354	0.87	32.34	23.13	12.45	74.04	47.54	13.88	7.83	83.08	32.45	1,602,010	40	8
12.89	1,521	53.07	9,003	0.43	30.71	30.65	11.70	73.05	57.01	14.65	7.80	83.75	33.38	101,948	8	9
27.63	2,072	66.88	12,057	0.11	29.42	35.00	34.25	60.62	54.64	13.93	10.11	95.85	40.00	5,490	2	10

לוח 4. פיזור ערכי המדד החברתי-כלכלי של הרשויות המקומיות בתוך אשכול, 2015

TABLE 4. VARIABILITY OF SOCIO-ECONOMIC INDEX VALUES OF LOCAL AUTHORITIES WITHIN CLUSTER, 2015

סטיית תקן STANDARD DEVIATION	ממוצע MEAN	טווח RANGE	ערך מדד מקסימלי MAXIMUM INDEX VALUE	ערך מדד מינימלי MINIMUM INDEX VALUE	מספר רשויות מקומיות NUMBER OF LOCAL AUTHORITIES	אשכול CLUSTER
0.248	-2.182	0.882	-1.915	-2.797	11	**1**
0.174	-1.131	0.705	-0.902	-1.607	42	**2**
0.112	-0.709	0.375	-0.485	-0.860	36	**3**
0.066	-0.330	0.188	-0.233	-0.422	19	**4**
0.084	-0.038	0.300	0.107	-0.193	31	**5**
0.103	0.294	0.317	0.469	0.152	29	**6**
0.119	0.703	0.418	0.920	0.502	37	**7**
0.157	1.265	0.589	1.552	0.963	40	**8**
0.140	1.780	0.381	2.005	1.624	8	**9**
0.048	2.556	0.068	2.590	2.522	2	**10**

לוח 5. התפלגות הרשויות המקומיות, לפי גודל אוכלוסייה ואשכול חברתי-כלכלי, 2015

TABLE 5. DISTRIBUTION OF LOCAL AUTHORITIES, BY POPULATION SIZE AND SOCIO-ECONOMIC CLUSTER, 2015

גודל אוכלוסייה POPULATION SIZE						מספר רשויות מקומיות NUMBER OF LOCAL AUTHORITIES	אשכול CLUSTER
90,000+	40,000-89,999	20,000-39,999	10,000-19,999	5,000-9,999	עד Up to 4,999		
-	3	-	5	3	-	11	1
3	2	7	10	14	6	42	2
-	3	8	9	10	6	36	3
-	4	4	5	5	1	19	4
4	3	6	5	8	5	31	5
1	5	3	11	4	5	29	6
5	4	11	6	5	6	37	7
4	6	11	7	8	4	40	8
-	1	1	-	5	1	8	9
-	-	-	-	-	2	2	10
17	**31**	**51**	**58**	**62**	**36**	**255**	**סך הכל TOTAL**

TABLE 6. DISTRIBUTION OF LOCAL AUTHORITIES, BY DISTRICT AND SOCIO-ECONOMIC CLUSTER, 2015

לוח 6. התפלגות הרשויות המקומיות, לפי מחוז ואשכול חברתי-כלכלי, 2015

מחוז DISTRICT							מספר רשויות מקומיות NUMBER OF LOCAL AUTHORITIES	אשכול CLUSTER
אזור יהודה והשומרון (1) JUDEA AND SAMARIA AREA (1)	הדרום SOUTHERN	תל אביב TEL AVIV	המרכז CENTRAL	חיפה HAIFA	הצפון NORTHERN	ירושלים JERUSALEM		
2	9	-	-	-	-	-	11	1
1	-	1	3	6	28	3	42	2
2	5	-	5	3	20	1	36	3
-	4	-	3	4	8	-	19	4
6	6	1	2	3	13	-	31	5
6	6	1	4	3	9	-	29	6
3	5	2	11	6	9	1	37	7
2	2	5	20	5	5	1	40	8
1	2	1	3	-	1	-	8	9
-	-	1	1	-	-	-	2	10
23	**39**	**12**	**52**	**30**	**93**	**6**	**255**	**סך הכל TOTAL**

(1) ISRAELI LOCALITIES.

(1) יישובים ישראליים.

4. התפלגות אוכלוסיית היישובים בתוך המועצות האזוריות, לפי אשכול חברתי-כלכלי

4. DISTRIBUTION OF POPULATION OF LOCALITIES WITHIN REGIONAL COUNCILS, BY SOCIO-ECONOMIC CLUSTER

2015

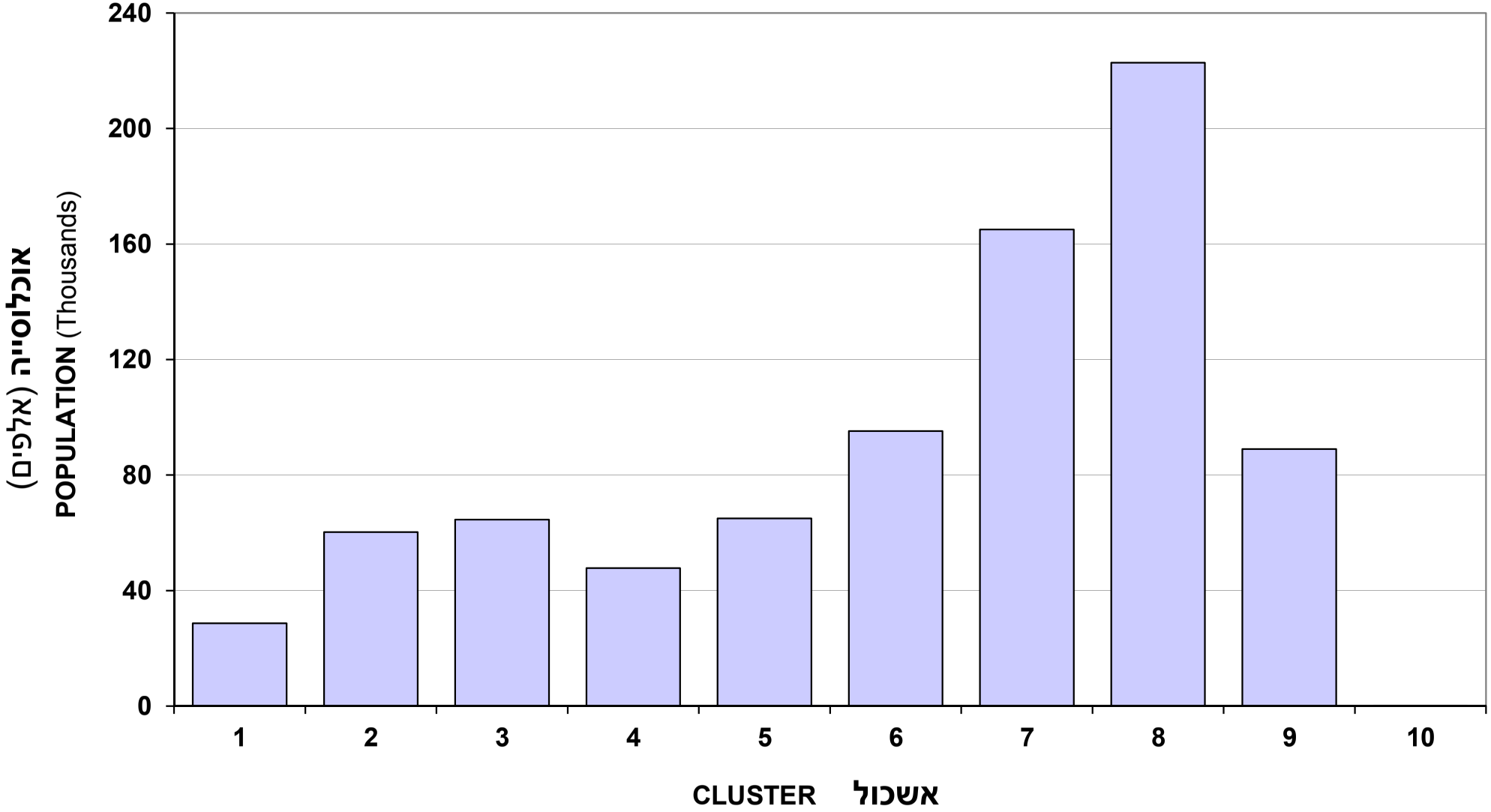

5. התפלגות מספר היישובים בתוך המועצות האזוריות, לפי אשכול חברתי-כלכלי

5. DISTRIBUTION OF NUMBER OF LOCALITIES WITHIN REGIONAL COUNCILS, BY SOCIO-ECONOMIC CLUSTER

2015

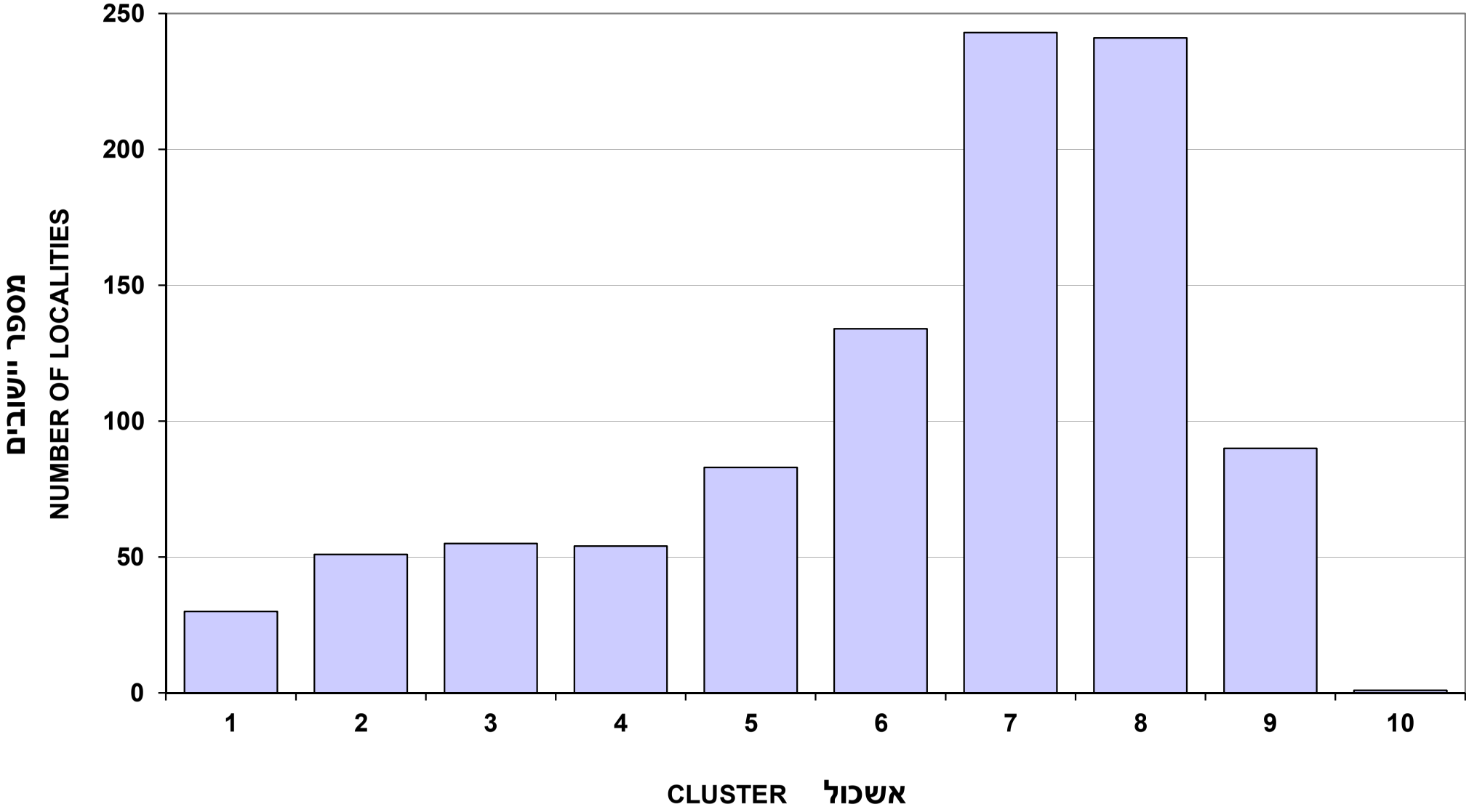

6. התפלגות המועצות האזוריות, לפי סטיית תקן ותחום בין-רבעוני משוקללים של ערכי המדד החברתי-כלכלי של היישובים בתוך המועצות האזוריות 2015

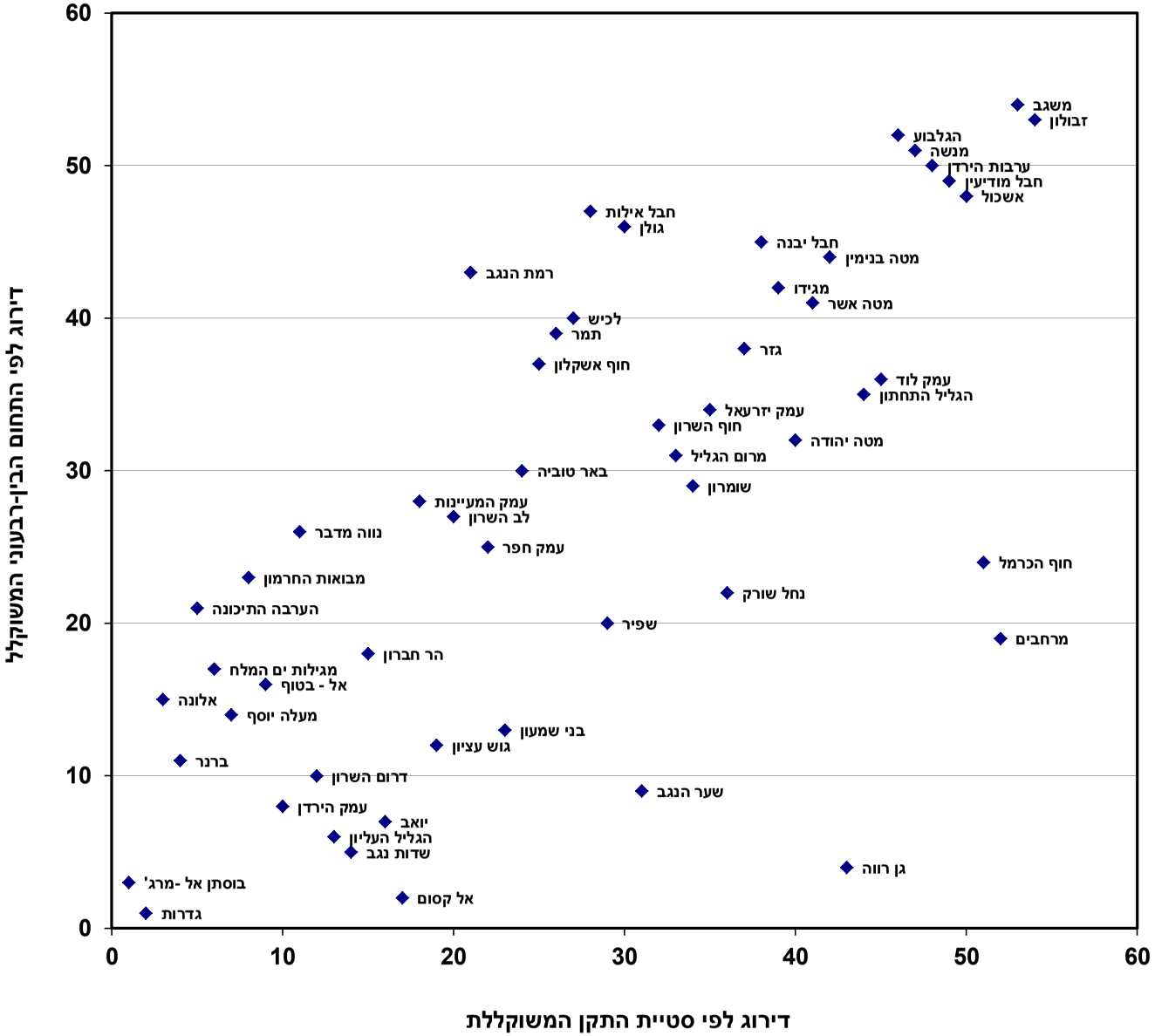

6. DISTRIBUTION OF REGIONAL COUNCILS, BY WEIGHTED STANDARD DEVIATION AND INTERQUARTILE RANGE OF SOCIO-ECONOMIC INDEX VALUES OF LOCALITIES WITHIN REGIONAL COUNCILS 2015

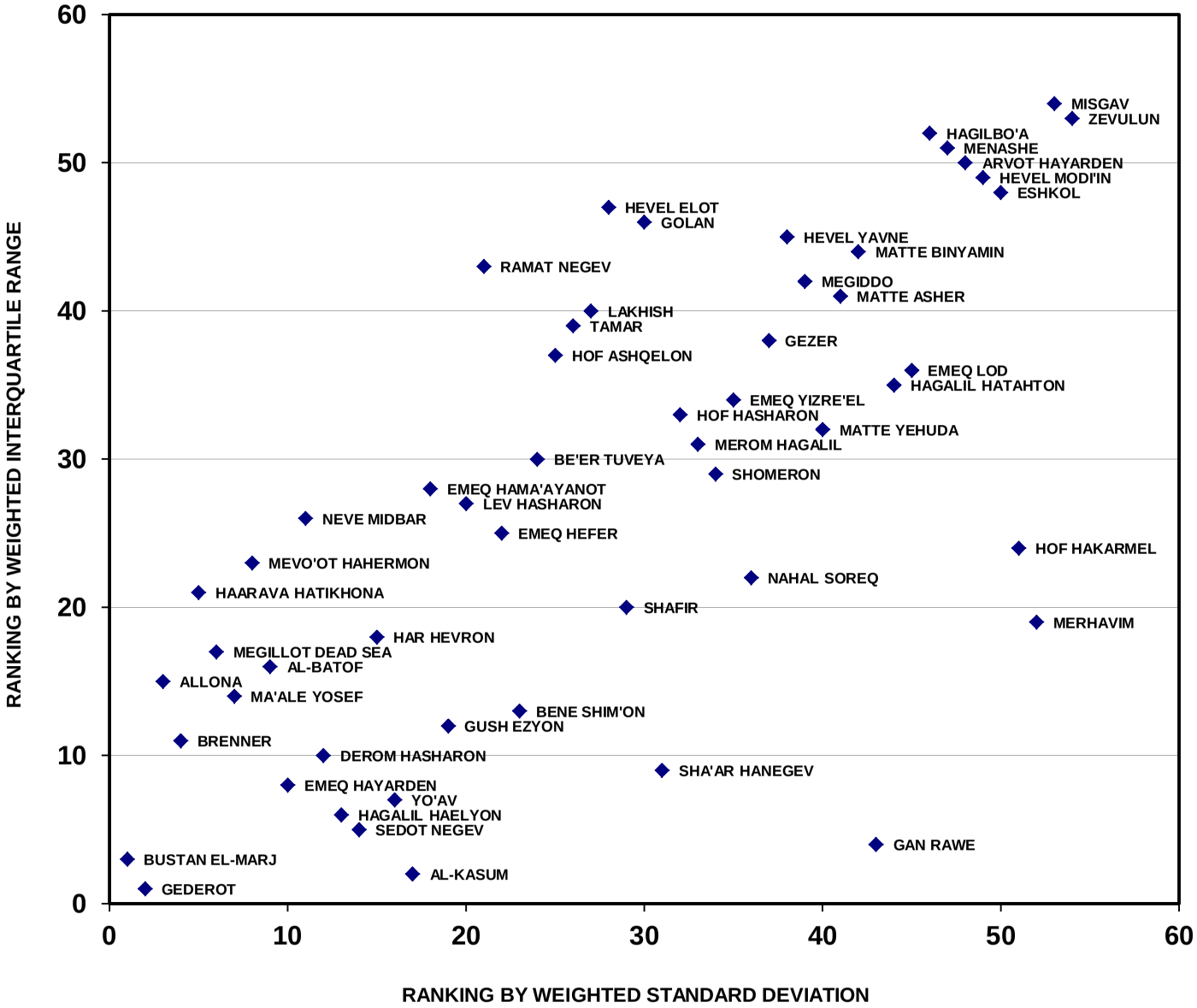

7. תחום בין-רבעוני וחציון משוקללים של ערכי המדד החברתי-כלכלי של היישובים בתוך המועצות האזוריות

7. WEIGHTED INTERQUARTILE RANGE AND MEDIAN OF SOCIO-ECONOMIC INDEX VALUES OF LOCALITIES WITHIN REGIONAL COUNCILS

2015

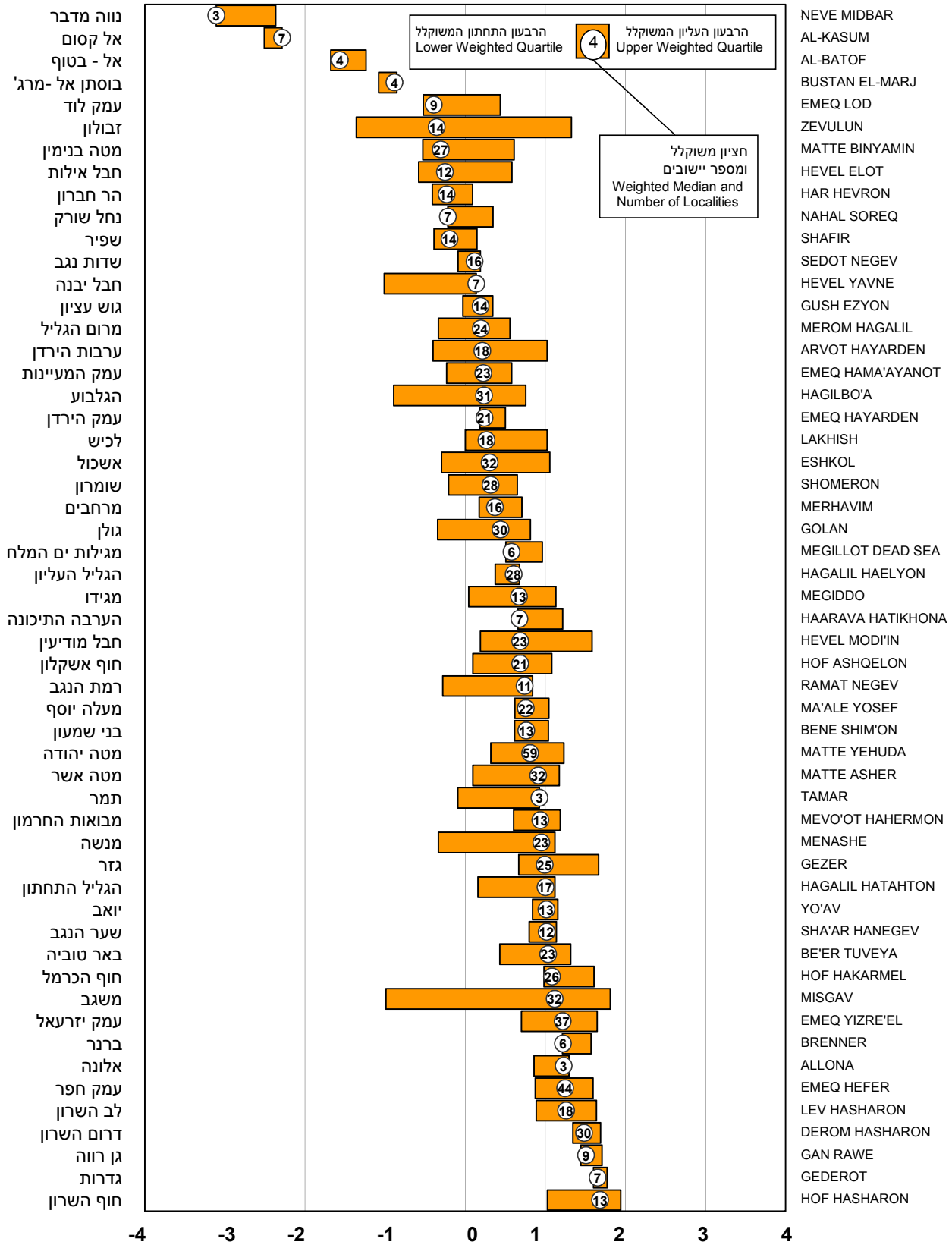

TABLE 7. LOCALITIES (MUNICIPALITIES, LOCAL COUNCILS, AND LOCALITIES WITHIN REGIONAL COUNCILS), IN ASCENDING ORDER OF THE SOCIO-ECONOMIC INDEX 2015: INDEX VALUE, RANK AND CLUSTER, AND CHANGES COMPARED TO 2013

לוח 7. יישובים (עיריות, מועצות מקומיות, ויישובים בתוך מועצות אזוריות), לפי סדר עולה של המדד החברתי-כלכלי 2015: ערך מדד, דירוג ואשכול, ושינויים לעומת 2013

הפרש (אשכול 2015 מינוס אשכול 2013) DIFFERENCE (CLUSTER 2015 MINUS CLUSTER 2013)	אשכול 2013[4] CLUSTER 2013[4]	אשכול 2015[4] CLUSTER 2015[4]	דירוג 2015[3] RANK 2015[3]	ערך מדד 2015[2] INDEX VALUE 2015[2]	אוכלוסייה 2015[1] POPULATION 2015[1]	NAME OF LOCALITY	שם יישוב	סמל יישוב CODE OF LOCALITY	NAME OF REGIONAL COUNCIL	שם מועצה אזורית	מעמד מוניציפלי MUNICIPAL STATUS
0	1	1	1	-3.110	4,583	BIR HADAGE	ביר הדאג'	1348	NEVE MIDBAR	נווה מדבר	68
0	1	1	2	-3.103	437	TARABIN AS-SANI	תרבין א-צאנע (יישוב)	1346	AL-KASUM	אל קסום	69
0	1	1	3	-2.903	201	BET ZEVI	בית צבי	212	HOF HAKARMEL	חוף הכרמל	15
0	1	1	4	-2.856	295	MOLADA	מולדה	1360	AL-KASUM	אל קסום	69
0	1	1	5	-2.572	534	QOMEMIYYUT	קוממיות	766	SHAFIR	שפיר	34
0	1	1	6	-2.508	3,080	UMM BATIN	אום בטין	1358	AL-KASUM	אל קסום	69
0	1	1	7	-2.403	258	KEFAR HANO'AR HADATI	כפר הנוער הדתי	890	ZEVULUN	זבולון	12
0	1	1	8	-2.401	277	IBBIM	איבים	338	SHA'AR HANEGEV	שער הנגב	37
0	1	1	9	-2.378	355	KANNOT	כנות	2006	BE'ER TOVIYYA	באר טוביה	33
0	1	1	10	-2.367	1,406	QASR A-SIR	קצר א-סר	1347	NEVE MIDBAR	נווה מדבר	68
0	1	1	11	-2.312	18,671	TEL SHEVA	תל שבע	1054			99
..	..	1	12	-2.297	293	HODAYOT	הודיות	1322	HAGALIL HATAHTON	הגליל התחתון	3
-1	2	1	13	-2.288	3,384	AL SAYYID	אל סייד	1359	AL-KASUM	אל קסום	69
0	1	1	14	-2.271	9,119	SEGEV-SHALOM	שגב-שלום	1286			99
0	1	1	15	-2.245	15,813	AR'ARA-BANEGEV	ערערה-בנגב	1192			99
-1	2	1	16	-2.221	1,218	ABU QUREINAT	אבו קורינאת (יישוב)	1342	NEVE MIDBAR	נווה מדבר	68
-1	2	1	17	-2.205	395	MAKCHUL	מכחול	1343	AL-KASUM	אל קסום	69
0	1	1	18	-2.151	294	ALLONE YIZHAQ	אלוני יצחק	868	MENASHE	מנשה	14
0	1	1	19	-2.118	19,371	HURA	חורה	1303			99
0	1	1	20	-2.099	64,179	MODI'IN ILLIT	מודיעין עילית	3797			0
-1	2	1	21	-2.090	733	ARAB AL NAIM	ערב אל נעים	1335	MISGAV	משגב	56
0	1	1	22	-2.090	19,025	KUSEIFE	כסיפה	1059			99
0	1	1	23	-1.961	11,781	LAQYE	לקיה	1060			99
0	1	1	24	-1.936	49,343	BETAR ILLIT	ביתר עילית	3780			0
-1	2	1	25	-1.921	560	RAS ALI	ראס עלי	990	ZEVULUN	זבולון	12
0	1	1	26	-1.915	62,375	RAHAT	רהט	1161			0
0	1	1	27	-1.903	165	EN KAREM-B.S.HAQLA'I	עין כרם-בי"ס חקלאי	1056	MATTE YEHUDA	מטה יהודה	26
-1	2	1	28	-1.884	159	SAWA'ID (HAMRIYYE)	סואעד (חמרייה)	942	EMEQ YIZRE'EL	עמק יזרעאל	9
0	1	1	29	-1.869	481	MEVO'OT YAM	מבואות ים	1318	EMEQ HEFER	עמק חפר	16
0	1	1	30	-1.846	2,156	TIFRAH	תפרח	709	MERHAVIM	מרחבים	42
0	1	1	31	-1.788	907	YESODOT	יסודות	440	NAHAL SOREQ	נחל שורק	31
0	1	1	32	-1.687	244	ESHEL HANASI	אשל הנשיא	2021	MERHAVIM	מרחבים	42
-1	2	1	33	-1.679	3,047	UZEIR	עוזייר	528	AL-BATOF	אל - בטוף	65
-1	2	1	34	-1.669	463	DEMEIDE	דמיידה	1317	MISGAV	משגב	56
-1	2	1	35	-1.648	454	OR HAGANUZ	אור הגנוז	1294	MEROM HAGALIL	מרום הגליל	2
-1	2	1	36	-1.637	317	ME'IR SHEFEYA	מאיר שפיה	102	HOF HAKARMEL	חוף הכרמל	15
0	1	1	37	-1.624	340	AYANOT	עיינות	156	GAN RAWE	גן רווה	27
-1	2	1	38	-1.621	625	BEN SHEMEN (K.NO'AR)	בן שמן (כפר נוער)	1084	HEVEL MODI'IN	חבל מודיעין	25
-1	2	1	39	-1.617	1,066	NAVE	נווה	1366	ESHKOL	אשכול	38
0	2	2	40	-1.607	3,253	IMMANU'EL	עמנואל	3660			99
0	2	2	41	-1.566	1,129	RUMMANE	רומאנה	539	AL-BATOF	אל - בטוף	65
1	1	2	42	-1.543	265	QIRYAT YE'ARIM (INSTITUTE)	קריית יערים (מוסד)	2039	MATTE YEHUDA	מטה יהודה	26
0	2	2	43	-1.486	13,962	JISR AZ-ZARQA	ג'סר א-זרקא	541			99
0	2	2	44	-1.467	698	MATTITYAHU	מתתיהו	3648	MATTE BINYAMIN	מטה בנימין	73
0	2	2	45	-1.446	7,313	KOKHAV YA'AQOV	כוכב יעקב	3779	MATTE BINYAMIN	מטה בנימין	73
0	2	2	46	-1.436	44,872	EL'AD	אלעד	1309			0
0	2	2	47	-1.415	888	BET HILQIYYA	בית חלקיה	2033	NAHAL SOREQ	נחל שורק	31
0	2	2	48	-1.415	10,682	REKHASIM	רכסים	922			99
0	2	2	49	-1.393	184	AL-AZY	אל-עזי	1339	YO'AV	יואב	35
0	2	2	50	-1.378	458	KHAWALED	ח'ואלד	1321	ZEVULUN	זבולון	12
0	2	2	51	-1.373	18,509	KAFAR MANDA	כפר מנדא	510			99
..	..	2	52	-1.366	145	KOCHLEA	כחלה	1367	AL-KASUM	אל קסום	69
0	2	2	53	-1.362	651	HUSSNIYYA	חוסנייה	1332	MISGAV	משגב	56
0	2	2	54	-1.359	2,689	IBTIN	אבטין	652	ZEVULUN	זבולון	12
0	2	2	55	-1.355	1,305	ITAMAR	איתמר	3762	SHOMERON	שומרון	72
0	2	2	56	-1.327	52,500	UMM AL-FAHM	אום אל-פחם	2710			0
0	2	2	57	-1.307	181,832	BENE BERAQ	בני ברק	6100			0
0	2	2	58	-1.286	3,083	SALLAMA	סלמה	1245	MISGAV	משגב	56
0	2	2	59	-1.268	7,582	ILUT	עילוט	511			99
0	2	2	60	-1.262	898	MERON	מירון	607	MEROM HAGALIL	מרום הגליל	2
0	2	2	61	-1.241	8,709	BIR EL-MAKSUR	ביר אל-מכסור	998			99
0	2	2	62	-1.237	1,882	RUMAT HEIB	רומת הייב	997	AL-BATOF	אל - בטוף	65
-1	3	2	63	-1.228	119	KEREM SHALOM*	כרם שלום*	1085	ESHKOL	אשכול	38
0	2	2	64	-1.214	103,630	BET SHEMESH	בית שמש	2610			0
0	2	2	65	-1.211	1,380	YIZHAR	יצהר	3749	SHOMERON	שומרון	72
0	2	2	66	-1.210	12,145	NAHEF	נחף	522			99
0	2	2	67	-1.201	1,513	TAMRA (YIZRE'EL)	טמרה (יזרעאל)	547	HAGILBO'A	הגלבוע	8
0	2	2	68	-1.198	6,625	SHA'AB	שעב	538			99
0	2	2	69	-1.193	14,140	MA'ALE IRON	מעלה עירון	1327			99
-1	3	2	70	-1.191	1,065	DERIG'AT	דריג'את	1349	AL-KASUM	אל קסום	69
0	2	2	71	-1.188	7,918	BI'NE	בענה	483			99
0	2	2	72	-1.181	3,064	EIN NAQQUBA	עין נקובא	521	MATTE YEHUDA	מטה יהודה	26
0	2	2	73	-1.177	12,484	EIN MAHEL	עין מאהל	532			99
0	2	2	74	-1.165	665	NAHALI'EL	נחליאל	3767	MATTE BINYAMIN	מטה בנימין	73
0	2	2	75	-1.155	248	NE'URIM	נעורים	186	EMEQ HEFER	עמק חפר	16
0	2	2	76	-1.148	206	MASKIYYOT	משכיות	3785	ARVOT HAYARDEN	ערבות הירדן	75
0	2	2	77	-1.146	162	KADDITA	כדיתה	1338	MEROM HAGALIL	מרום הגליל	2
0	2	2	78	-1.142	7,460	ZARZIR	זרזיר	975			99
0	2	2	79	-1.141	9,114	BU'EINE-NUJEIDAT	בועיינה-נוג'ידאת	482			99

TABLE 7. LOCALITIES (MUNICIPALITIES, LOCAL COUNCILS, AND LOCALITIES WITHIN REGIONAL COUNCILS), IN ASCENDING ORDER OF THE SOCIO-ECONOMIC INDEX 2015: INDEX VALUE, RANK AND CLUSTER, AND CHANGES COMPARED TO 2013

לוח 7. יישובים (עיריות, מועצות מקומיות, ויישובים בתוך מועצות אזוריות), לפי סדר עולה של המדד החברתי-כלכלי 2015: ערך מדד, דירוג ואשכול, ושינויים לעומת 2013

הפרש (אשכול 2015 מינוס אשכול 2013) DIFFERENCE (CLUSTER 2015 MINUS CLUSTER 2013)	אשכול 2013[4] CLUSTER 2013[4]	אשכול 2015[4] CLUSTER 2015[4]	דירוג 2015[3] RANK 2015[3]	ערך מדד 2015[2] INDEX VALUE 2015[2]	אוכלוסייה 2015[1] POPULATION 2015[1]	NAME OF LOCALITY	שם יישוב	סמל יישוב CODE OF LOCALITY	NAME OF REGIONAL COUNCIL	שם מועצה אזורית	מעמד מוניציפלי MUNICIPAL STATUS
0	2	2	80	-1.139	21,132	KAFAR KANNA	כפר כנא	509			99
0	2	2	81	-1.133	6,329	BUQ'ATA	בוקעאתא	4001			99
0	2	2	82	-1.132	8,914	BASMA	בסמ"ה	1326			99
-1	3	2	83	-1.109	640	LAVI	לביא	585	HAGALIL HATAHTON	הגליל התחתון	3
-1	3	2	84	-1.108	227	KEFAR SILVER	כפר סילבר	107	HOF ASHQELON	חוף אשקלון	36
0	2	2	85	-1.103	384	MA'ALE AMOS	מעלה עמוס	3653	GUSH EZYON	גוש עציון	76
0	2	2	86	-1.095	7,858	MESHHED	משהד	520			99
0	2	2	87	-1.093	994	KEFAR PINES	כפר פינס	189	MENASHE	מנשה	14
0	2	2	88	-1.080	2,595	KAFAR MISR	כפר מצר	512	BUSTAN EL-MARJ	בוסתן אל -מרג'	66
0	2	2	89	-1.079	33,330	ZEFAT	צפת	8000			0
0	2	2	90	-1.077	432	PENE HEVER	פני חבר	3723	HAR HEVRON	הר חברון	78
0	2	2	91	-1.076	3,936	QIRYAT YE'ARIM	קריית יערים	1137			99
0	2	2	92	-1.071	1,057	BET RABBAN	בית רבן	848	HEVEL YAVNE	חבל יבנה	29
0	2	2	93	-1.066	9,276	JALJULYE	ג'לג'וליה	627			99
0	2	2	94	-1.056	1,415	KAMANE	כמאנה	1331	MISGAV	משגב	56
0	2	2	95	-1.052	3,719	MUQEIBLE	מוקייבלה	635	HAGILBO'A	הגלבוע	8
-1	3	2	96	-1.038	686	SEDE ELIYYAHU	שדה אליהו	304	EMEQ HAMA'AYANOT	עמק המעיינות	7
0	2	2	97	-1.036	1,751	TAYIBE (BAEMEQ)	טייבה (בעמק)	497	HAGILBO'A	הגלבוע	8
0	2	2	98	-1.030	1,945	EIN QINIYYE	עין קנייא	4502			99
0	2	2	99	-1.029	6,270	TUBA-ZANGARIYYE	טובא-זנגרייה	962			99
0	2	2	100	-1.023	3,520	MAS'ADE	מסעדה	4203			99
-1	3	2	101	-1.022	168	ROTEM	רותם	3782	ARVOT HAYARDEN	ערבות הירדן	75
0	2	2	102	-1.011	1,226	BAT AYIN	בת עין	3794	GUSH EZYON	גוש עציון	76
-1	3	2	103	-1.010	935	QEVUZAT YAVNE	קבוצת יבנה	334	HEVEL YAVNE	חבל יבנה	29
0	2	2	104	-1.004	502	ALUMMA	אלומה	1145	SHAFIR	שפיר	34
0	2	2	105	-1.004	32,048	TAMRA	טמרה	8900			0
0	2	2	106	-1.003	766	MA'ALE LEVONA	מעלה לבונה	3752	MATTE BINYAMIN	מטה בנימין	73
0	2	2	107	-0.999	20,078	JUDEIDE-MAKER	ג'דיידה-מכר	1292			99
0	2	2	108	-0.997	24,072	ARRABE	עראבה	531			99
0	2	2	109	-0.995	4,978	KA'ABIYYE-TABBASH-HAJAJRE	כעביה-טבאש-חג'אג'רה	978			99
0	2	2	110	-0.991	351	RAS AL-EIN	ראס אל-עין	1334	MISGAV	משגב	56
0	2	2	111	-0.985	13,209	KABUL	כאבול	504			99
0	2	2	112	-0.974	21,451	QALANSAWE	קלנסווה	638			0
-1	3	2	113	-0.969	2,484	GHAJAR	ע'ג'ר	4501			99
0	2	2	114	-0.968	21,650	MUGHAR	מגאר	481			99
0	2	2	115	-0.967	2,267	BERAKHA	ברכה	3710	SHOMERON	שומרון	72
-1	3	2	116	-0.956	636	DAHI	דחי	475	BUSTAN EL-MARJ	בוסתן אל -מרג'	66
0	2	2	117	-0.938	12,389	FUREIDIS	פוריידיס	537			99
0	2	2	118	-0.930	210	NE'OT SMADAR	נאות סמדר	1197	HEVEL ELOT	חבל אילות	53
-1	3	2	119	-0.919	863,795	JERUSALEM	ירושלים	3000			0
-1	3	2	120	-0.917	273	EIN HOD	עין חוד	1320	HOF HAKARMEL	חוף הכרמל	15
0	2	2	121	-0.916	2,742	SHEIKH DANNUN	שייח' דנון	658	MATTE ASHER	מטה אשר	4
0	2	2	122	-0.916	1,212	MANSHIYYET ZABDA	מנשית זבדה	994	EMEQ YIZRE'EL	עמק יזרעאל	9
0	2	2	123	-0.914	14,574	MAJD AL-KURUM	מג'ד אל-כרום	516			99
0	2	2	124	-0.904	7,507	BASMAT TAB'UN	בסמת טבעון	944			99
0	2	2	125	-0.902	583	ASFAR	אספר	3754	GUSH EZYON	גוש עציון	76
-1	3	2	126	-0.902	18,445	REINE	ריינה	542			99
-1	3	2	127	-0.897	294	KEFAR GALLIM	כפר גלים	427	HOF HAKARMEL	חוף הכרמל	15
-1	3	2	128	-0.892	2,131	NA'URA	נאעורה	524	HAGILBO'A	הגלבוע	8
-1	3	2	129	-0.888	279	YITAV	ייט"ב	3607	ARVOT HAYARDEN	ערבות הירדן	75
0	2	2	130	-0.886	1,766	NEIN	ניין	523	BUSTAN EL-MARJ	בוסתן אל -מרג'	66
0	3	3	131	-0.860	13,337	TUR'AN	טורעאן	498			99
0	3	3	132	-0.854	2,467	SULAM	סולם	526	BUSTAN EL-MARJ	בוסתן אל -מרג'	66
1	2	3	133	-0.854	1,604	ARAMSHA	עראמשה	1246	MATTE ASHER	מטה אשר	4
-1	4	3	134	-0.853	1,878	MA'AGAN MIKHA'EL	מעגן מיכאל	694	HOF HAKARMEL	חוף הכרמל	15
0	3	3	135	-0.848	40,842	TAYIBE	טייבה	2730			0
0	3	3	136	-0.844	3,956	YAVNE'EL	יבנאל	46			99
1	2	3	137	-0.838	544	BNE NETSARIM	בני נצרים	1363	ESHKOL	אשכול	38
0	3	3	138	-0.832	5,694	SHIBLI-UMM AL-GHANAM	שבלי - אום אל-גנם	913			99
0	3	3	139	-0.823	18,234	YAFI	יפיע	499			99
0	3	3	140	-0.821	15,872	YIRKA	ירכא	502			99
0	3	3	141	-0.821	8,177	KISRA-SUMEI	כסרא-סמיע	1296			99
0	3	3	142	-0.813	541	KEREM YAVNE (YESHIVA)	כרם יבנה (ישיבה)	1094	HEVEL YAVNE	חבל יבנה	29
0	3	3	143	-0.813	11,716	DEIR AL-ASAD	דייר אל-אסד	490			99
1	2	3	144	-0.811	623	SHOMERIYYA	שומרייה	1265	BENE SHIM'ON	בני שמעון	41
0	3	3	145	-0.801	274	SAMAR	סמר	1156	HEVEL ELOT	חבל אילות	53
0	3	3	146	-0.800	10,643	MAJDAL SHAMS	מג'דל שמס	4201			99
1	2	3	147	-0.796	7,108	QIRYAT ARBA	קריית ארבע	3611			99
0	3	3	148	-0.791	1,739	HASPIN	חספין	4005	GOLAN	גולן	71
0	3	3	149	-0.789	9,831	DEIR HANNA	דייר חנא	492			99
0	3	3	150	-0.786	21,848	KAFAR QASEM	כפר קאסם	634			0
0	3	3	151	-0.780	13,646	IKSAL	אכסאל	478			99
0	3	3	152	-0.776	1,079	EIN RAFA	עין ראפה	514	MATTE YEHUDA	מטה יהודה	26
0	3	3	153	-0.768	39,883	SHEFAR'AM	שפרעם	8800			0
0	3	3	154	-0.767	12,587	I'BILLIN	אעבלין	529			99
0	3	3	155	-0.762	6,895	ABU GHOSH	אבו גוש	472			99
0	3	3	156	-0.761	29,316	SAKHNIN	סח'נין	7500			0
0	3	3	157	-0.753	13,358	ABU SINAN	אבו סנאן	473			99

TABLE 7. LOCALITIES (MUNICIPALITIES, LOCAL COUNCILS, AND LOCALITIES WITHIN REGIONAL COUNCILS), IN ASCENDING ORDER OF THE SOCIO-ECONOMIC INDEX 2015: INDEX VALUE, RANK AND CLUSTER, AND CHANGES COMPARED TO 2013

לוח 7. יישובים (עיריות, מועצות מקומיות, ויישובים בתוך מועצות אזוריות), לפי סדר עולה של המדד החברתי-כלכלי 2015: ערך מדד, דירוג ואשכול, ושינויים לעומת 2013

הפרש (אשכול 2015 מינוס אשכול 2013) DIFFERENCE (CLUSTER 2015 MINUS CLUSTER 2013)	אשכול 2013[4] CLUSTER 2013[4]	אשכול 2015[4] CLUSTER 2015[4]	דירוג 2015[3] RANK 2015[3]	ערך מדד 2015[2] INDEX VALUE 2015[2]	אוכלוסייה 2015[1] POPULATION 2015[1]	NAME OF LOCALITY	שם יישוב	סמל יישוב CODE OF LOCALITY	NAME OF REGIONAL COUNCIL	שם מועצה אזורית	מעמד מוניציפלי MUNICIPAL STATUS
0	3	3	158	-0.752	23,996	AR'ARA	ערערה	637			99
..	..	3	159	-0.745	2,347	GANNE MODI'IN	גני מודיעין	3823	MATTE BINYAMIN	מטה בנימין	73
0	3	3	160	-0.738	1,410	HAMAM	חמאם	993	AL-BATOF	אל - בטוף	65
0	3	3	161	-0.736	1,071	KEFAR EZYON	כפר עציון	3488	GUSH EZYON	גוש עציון	76
0	3	3	162	-0.736	1,764	SHA'ALVIM	שעלבים	856	GEZER	גזר	30
..	..	3	163	-0.732	129	ELIFAZ	אליפז	1248	HEVEL ELOT	חבל אילות	53
0	3	3	164	-0.724	3,354	KAFAR BARA	כפר ברא	633			99
0	3	3	165	-0.715	28,083	BAQA AL-GHARBIYYE	באקה אל-גרביה	6000			0
0	3	3	166	-0.706	6,046	BET EL	בית אל	3574			99
1	2	3	167	-0.705	178	AL-ARYAN	אל-עריאן	1316	MENASHE	מנשה	14
0	3	3	168	-0.698	25,614	OFAQIM	אופקים	31			0
0	3	3	169	-0.697	899	NIR EZYON	ניר עציון	769	HOF HAKARMEL	חוף הכרמל	15
0	3	3	170	-0.693	31,234	NETIVOT	נתיבות	246			0
0	3	3	171	-0.685	921	BAR YOHAY	בר יוחאי	1191	MEROM HAGALIL	מרום הגליל	2
-1	4	3	172	-0.667	579	BAR'AM	ברעם	667	HAGALIL HAELYON	הגליל העליון	1
0	3	3	173	-0.642	439	MIGDAL OZ	מגדל עוז	3561	GUSH EZYON	גוש עציון	76
0	3	3	174	-0.633	763	QESHET	קשת	4006	GOLAN	גולן	71
0	3	3	175	-0.632	177	ORANIM	אורנים	882	ZEVULUN	זבולון	12
0	3	3	176	-0.619	9,889	DABURIYYA	דבורייה	489			99
-1	4	3	177	-0.616	625	GEVA	גבע	86	HAGILBO'A	הגלבוע	8
0	3	3	178	-0.615	2,307	MIZPE YERIHO	מצפה יריחו	3576	MATTE BINYAMIN	מטה בנימין	73
0	3	3	179	-0.603	969	HARISH	חריש	1247			99
0	3	3	180	-0.601	3,356	KAOKAB ABU AL-HIJA	כאוכב אבו אל-היג'א	505			99
0	3	3	181	-0.597	4,014	SAJUR	סאג'ור	525			99
0	3	3	182	-0.597	11,426	BEIT JANN	בית ג'ן	480			99
0	3	3	183	-0.592	75,703	NAZARETH	נצרת	7300			0
-1	4	3	184	-0.591	1,014	TUSHIYYA	תושייה	1083	SEDOT NEGEV	שדות נגב	39
0	3	3	185	-0.590	1,794	ELON MORE	אלון מורה	3579	SHOMERON	שומרון	72
0	3	3	186	-0.587	1,867	BAREQET	ברקת	2038	HEVEL MODI'IN	חבל מודיעין	25
0	3	3	187	-0.584	4,997	MIZPE RAMON	מצפה רמון	99			99
-1	4	3	188	-0.580	657	YOTVATA	יטבתה	866	HEVEL ELOT	חבל אילות	53
0	3	3	189	-0.574	6,486	ZEMER	זמר	1290			99
-2	5	3	190	-0.567	567	NATUR	נטור	4014	GOLAN	גולן	71
0	3	3	191	-0.561	866	EIN AL-ASAD	עין אל-אסד	546	MEROM HAGALIL	מרום הגליל	2
-1	4	3	192	-0.555	970	KEFAR TAPPUAH	כפר תפוח	3572	SHOMERON	שומרון	72
1	2	3	193	-0.552	853	BET ALFA	בית אלפא	95	HAGILBO'A	הגלבוע	8
0	3	3	194	-0.546	233	HEMDAT	חמדת	3646	ARVOT HAYARDEN	ערבות הירדן	75
0	3	3	195	-0.544	21,451	QIRYAT MAL'AKHI	קריית מלאכי	1034			0
-1	4	3	196	-0.540	1,035	REVIVIM	רביבים	354	RAMAT NEGEV	רמת נגב	48
-1	4	3	197	-0.539	524	YOSHIVYA	יושיביה	803	SEDOT NEGEV	שדות נגב	39
-1	4	3	198	-0.538	332	KEFAR GID'ON	כפר גדעון	106	EMEQ YIZRE'EL	עמק יזרעאל	9
..	..	3	199	-0.538	131	YAD HASHEMONA	יד השמונה	1134	MATTE YEHUDA	מטה יהודה	26
0	3	3	200	-0.528	3,379	SHILO	שילה	3641	MATTE BINYAMIN	מטה בנימין	73
0	3	3	201	-0.525	4,092	ELI	עלי	3765	MATTE BINYAMIN	מטה בנימין	73
0	3	3	202	-0.522	5,968	KEFAR HABAD	כפר חב"ד	696	EMEQ LOD	עמק לוד	40
0	3	3	203	-0.521	6,253	YANUH-JAT	יאנוח-ג'ת	1295			99
0	3	3	204	-0.519	368	ALLONE HABASHAN	אלוני הבשן	4017	GOLAN	גולן	71
0	3	3	205	-0.500	1,572	SANDALA	צנדלה	636	HAGILBO'A	הגלבוע	8
-1	4	3	206	-0.499	415	BE'EROT YIZHAQ	בארות יצחק	450	HEVEL MODI'IN	חבל מודיעין	25
-1	4	3	207	-0.491	72,578	LOD	לוד	7000			0
0	3	3	208	-0.490	288	NEGOHOT	נגוהות	3724	HAR HEVRON	הר חברון	78
-1	4	3	209	-0.488	984	BE'ERI	באר	399	ESHKOL	אשכול	38
-2	5	3	210	-0.486	1,216	MISHMAR HAEMEQ	משמר העמק	130	MEGIDDO	מגידו	13
-1	4	3	211	-0.485	9,078	YEROHAM	ירוחם	831			99
-1	4	3	212	-0.483	1,945	KOKHAV HASHAHAR	כוכב השחר	3564	MATTE BINYAMIN	מטה בנימין	73
0	3	3	213	-0.483	1,880	MEISER	מייסר	649	MENASHE	מנשה	14
0	3	3	214	-0.475	609	EN HANAZIV	עין הנצי"ב	383	EMEQ HAMA'AYANOT	עמק המעיינות	7
0	3	3	215	-0.465	201	SHLOMIT	שלומית	1364	ESHKOL	אשכול	38
0	3	3	216	-0.458	2,517	MEVO HORON	מבוא חורון	3709	MATTE BINYAMIN	מטה בנימין	73
0	3	3	217	-0.457	909	OTNI'EL	עתניאל	3748	HAR HEVRON	הר חברון	78
0	3	3	218	-0.443	894	ATERET	עטרת	3658	MATTE BINYAMIN	מטה בנימין	73
-1	4	3	219	-0.427	896	TELAMIM	תלמים	814	LAKHISH	לכיש	50
-1	4	3	220	-0.423	432	ETAN	איתן	37	SHAFIR	שפיר	34
-1	4	3	221	-0.423	821	EN HASHOFET	עין השופט	270	MEGIDDO	מגידו	13
0	4	4	222	-0.422	3,649	MAZRA'A	מזרעה	517			99
-1	5	4	223	-0.416	470	ALUMIM	עלומים	1146	SEDOT NEGEV	שדות נגב	39
0	4	4	224	-0.416	8,834	HAZOR HAGELILIT	חצור הגלילית	2034			99
0	4	4	225	-0.416	41,814	TIBERIAS	טבריה	6700			0
1	3	4	226	-0.413	502	MA'ON	מעון	3657	HAR HEVRON	הר חברון	78
1	3	4	227	-0.411	474	TIROSH	תירוש	10	MATTE YEHUDA	מטה יהודה	26
1	3	4	228	-0.410	1,041	SUSEYA	סוסיה	3756	HAR HEVRON	הר חברון	78
1	3	4	229	-0.409	333	MERHAV AM	מרחב עם	1340	RAMAT NEGEV	רמת נגב	48
0	4	4	230	-0.402	171	GILGAL	גלגל	3606	ARVOT HAYARDEN	ערבות הירדן	75
1	3	4	231	-0.402	521	OZEM	עוצם	32	LAKHISH	לכיש	50
0	4	4	232	-0.401	705	MASSU'OT YIZHAQ	משואות יצחק	620	SHAFIR	שפיר	34
1	3	4	233	-0.400	336	TELEM	תלם	3719	HAR HEVRON	הר חברון	78
1	3	4	234	-0.394	1,647	AHI'EZER	אחיעזר	797	EMEQ LOD	עמק לוד	40
..	..	4	235	-0.391	480	MIDRESHET RUPPIN	מדרשת רופין	897	EMEQ HEFER	עמק חפר	16

TABLE 7. LOCALITIES (MUNICIPALITIES, LOCAL COUNCILS, AND LOCALITIES WITHIN REGIONAL COUNCILS), IN ASCENDING ORDER OF THE SOCIO-ECONOMIC INDEX 2015: INDEX VALUE, RANK AND CLUSTER, AND CHANGES COMPARED TO 2013

לוח 7. יישובים (עיריות, מועצות מקומיות, ויישובים בתוך מועצות אזוריות), לפי סדר עולה של המדד החברתי-כלכלי 2015: ערך מדד, דירוג ואשכול, ושינויים לעומת 2013

הפרש (אשכול 2015 מינוס אשכול 2013) DIFFERENCE (CLUSTER 2015 MINUS CLUSTER 2013)	אשכול 2013[4] CLUSTER 2013[4]	אשכול 2015[4] CLUSTER 2015[4]	דירוג 2015[3] RANK 2015[3]	ערך מדד 2015[2] INDEX VALUE 2015[2]	אוכלוסייה 2015[1] POPULATION 2015[1]	NAME OF LOCALITY	שם יישוב	סמל יישוב CODE OF LOCALITY	NAME OF REGIONAL COUNCIL	שם מועצה אזורית	מעמד מוניציפלי MUNICIPAL STATUS
0	4	4	236	-0.390	1,535	EVEN SHEMU'EL	אבן שמואל	400	SHAFIR	שפיר	34
0	4	4	237	-0.390	47,427	AKKO	עכו	7600			0
0	4	4	238	-0.389	24,313	ARAD	ערד	2560			0
0	4	4	239	-0.387	378	SEDE DAWID	שדה דוד	36	LAKHISH	לכיש	50
0	4	4	240	-0.386	24,776	TIRE	טירה	2720			0
0	4	4	241	-0.386	6,077	HURFEISH	חורפיש	496			99
0	4	4	242	-0.381	915	HAZORE'IM	הזורעים	307	HAGALIL HATAHTON	הגליל התחתון	3
0	4	4	243	-0.378	6,118	JULIS	ג'ולס	485			99
-1	5	4	244	-0.377	856	GAN SHEMU'EL	גן שמואל	72	MENASHE	מנשה	14
1	3	4	245	-0.372	265	MEVO MODI'IM	מבוא מודיעים	1141	HEVEL MODI'IN	חבל מודיעין	25
-1	5	4	246	-0.368	566	YIZRE'EL	יזרעאל	452	HAGILBO'A	הגלבוע	8
-1	5	4	247	-0.362	929	RAMAT YOHANAN	רמת יוחנן	178	ZEVULUN	זבולון	12
0	4	4	248	-0.361	670	MERAV	מירב	1282	EMEQ HAMA'AYANOT	עמק המעיינות	7
-1	5	4	249	-0.358	1,508	YAGUR	יגור	96	ZEVULUN	זבולון	12
0	4	4	250	-0.358	51,248	QIRYAT GAT	קריית גת	2630			0
0	4	4	251	-0.356	651	ZOVA	צובה	465	MATTE YEHUDA	מטה יהודה	26
0	4	4	252	-0.354	463	GAL'ED (EVEN YIZHAQ)	גלעד (אבן יצחק)	369	MEGIDDO	מגידו	13
1	3	4	253	-0.351	3,704	TALMON	טלמון	3788	MATTE BINYAMIN	מטה בנימין	73
-1	5	4	254	-0.349	529	EN HAROD (IHUD)	עין חרוד (איחוד)	89	HAGILBO'A	הגלבוע	8
0	4	4	255	-0.347	693	ZERAHYA	זרחיה	818	SHAFIR	שפיר	34
0	4	4	256	-0.345	858	NOV	נוב	4304	GOLAN	גולן	71
0	4	4	257	-0.337	1,037	UMM AL-QUTUF	אום אל-קוטוף	2024	MENASHE	מנשה	14
0	4	4	258	-0.336	679	ALMA	עלמה	688	MEROM HAGALIL	מרום הגליל	2
0	4	4	259	-0.315	17,640	KAFAR QARA	כפר קרע	654			99
0	4	4	260	-0.305	5,232	GEVA BINYAMIN	גבע בנימין	3763	MATTE BINYAMIN	מטה בנימין	73
0	4	4	261	-0.305	7,433	RAME	ראמה	543			99
0	4	4	262	-0.304	181	LOTAN	לוטן	1255	HEVEL ELOT	חבל אילות	53
1	3	4	263	-0.302	1,456	AYYELET HASHAHAR	איילת השחר	77	HAGALIL HAELYON	הגליל העליון	1
0	4	4	264	-0.300	11,785	ISIFYA	עספיא	534			99
0	4	4	265	-0.300	33,021	DIMONA	דימונה	2200			0
0	4	4	266	-0.296	441	ZE'ELIM	צאלים	413	ESHKOL	אשכול	38
0	4	4	267	-0.288	449	HELEZ	חלץ	820	HOF ASHQELON	חוף אשקלון	36
-1	5	4	268	-0.282	440	SEDE BOQER	שדה בוקר	885	RAMAT NEGEV	רמת נגב	48
0	4	4	269	-0.282	358	NO'AM	נועם	15	SHAFIR	שפיר	34
-1	5	4	270	-0.279	786	HAZERIM	חצרים	397	BENE SHIM'ON	בני שמעון	41
0	4	4	271	-0.278	71,207	RAMLA	רמלה	8500			0
0	4	4	272	-0.267	16,778	DALIYAT AL-KARMEL	דאלית אל-כרמל	494			99
0	4	4	273	-0.267	430	SHALWA	שלווה	873	SHAFIR	שפיר	34
-1	5	4	274	-0.256	485	QETURA	קטורה	1052	HEVEL ELOT	חבל אילות	53
0	4	4	275	-0.252	24,865	MIGDAL HAEMEQ	מגדל העמק	874			0
0	4	4	276	-0.251	399	GADISH	גדיש	145	HAGILBO'A	הגלבוע	8
0	4	4	277	-0.244	375	REWAYA	רוויה	2016	EMEQ HAMA'AYANOT	עמק המעיינות	7
0	4	4	278	-0.242	211	MEZAR	מיצר	4019	GOLAN	גולן	71
1	3	4	279	-0.236	150	BE'ER MILKA	באר מילכה	1278	RAMAT NEGEV	רמת נגב	48
0	4	4	280	-0.234	535	HAGGAY	חגי	3764	HAR HEVRON	הר חברון	78
0	4	4	281	-0.233	11,164	JATT	ג'ת	628			99
-1	5	4	282	-0.232	470	URIM	אורים	403	ESHKOL	אשכול	38
-1	5	4	283	-0.231	752	TIRAT ZEVI	טירת צבי	268	EMEQ HAMA'AYANOT	עמק המעיינות	7
0	4	4	284	-0.228	1,199	BEREKHYA	ברכיה	746	HOF ASHQELON	חוף אשקלון	36
0	4	4	285	-0.223	775	BET ME'IR	בית מאיר	751	MATTE YEHUDA	מטה יהודה	26
-1	5	4	286	-0.223	879	SHAVE SHOMERON	שבי שומרון	3571	SHOMERON	שומרון	72
0	4	4	287	-0.223	1,206	PORAT	פורת	767	LEV HASHARON	לב השרון	18
0	4	4	288	-0.217	3,833	YAD BINYAMIN	יד בנימין	577	NAHAL SOREQ	נחל שורק	31
-1	5	4	289	-0.215	745	EVRON	עברון	376	MATTE ASHER	מטה אשר	4
0	4	4	290	-0.209	1,709	AVNE HEFEZ	אבני חפץ	3793	SHOMERON	שומרון	72
-1	5	4	291	-0.208	950	TEL YIZHAQ	תל יצחק	287	HOF HASHARON	חוף השרון	19
0	4	4	292	-0.199	449	UZA	עוזה	826	SHAFIR	שפיר	34
1	4	5	293	-0.193	17,332	BET SHE'AN	בית שאן	9200			0
1	4	5	294	-0.188	758	KEFAR ZETIM	כפר זיתים	786	HAGALIL HATAHTON	הגליל התחתון	3
1	4	5	295	-0.180	453	NETA	נטע	1369	LAKHISH	לכיש	50
0	5	5	296	-0.179	822	BIRIYYA	ביריה	368	MEROM HAGALIL	מרום הגליל	2
0	5	5	297	-0.176	398	SASA	סאסא	578	HAGALIL HAELYON	הגליל העליון	1
1	4	5	298	-0.167	1,036	KARME ZUR	כרמי צור	3766	GUSH EZYON	גוש עציון	76
0	5	5	299	-0.167	558	SHA'AR HAGOLAN	שער הגולן	264	EMEQ HAYARDEN	עמק הירדן	6
1	4	5	300	-0.165	23,075	SEDEROT	שדרות	1031			0
1	4	5	301	-0.160	470	ZAVDI'EL	זבדיאל	815	SHAFIR	שפיר	34
0	5	5	302	-0.156	364	MEVO DOTAN	מבוא דותן	3569	SHOMERON	שומרון	72
-1	6	5	303	-0.155	450	RAMAT RAHEL	רמת רחל	127	MATTE YEHUDA	מטה יהודה	26
1	4	5	304	-0.154	9,475	KAFAR YASIF	כפר יאסיף	507			99
0	5	5	305	-0.140	219,590	ASHDOD	אשדוד	70			0
0	5	5	306	-0.135	631	EN GEV	עין גב	273	EMEQ HAYARDEN	עמק הירדן	6
1	4	5	307	-0.134	738	YISH'I	ישעי	805	MATTE YEHUDA	מטה יהודה	26
1	4	5	308	-0.127	5,585	PEQI'IN (BUQEI'A)	פקיעין (בוקייעה)	536			99
1	4	5	309	-0.127	601	YONATAN	יונתן	4007	GOLAN	גולן	71
1	4	5	310	-0.120	869	DALTON	דלתון	431	MEROM HAGALIL	מרום הגליל	2
0	5	5	311	-0.113	1,465	SEDE UZZIYYAHU	שדה עוזיהו	739	BE'ER TOVIYYA	באר טוביה	33
0	5	5	312	-0.108	6,913	QAZRIN	קצרין	4100			99
0	5	5	313	-0.103	361	BITAN AHARON	ביתן אהרן	252	EMEQ HEFER	עמק חפר	16

TABLE 7. LOCALITIES (MUNICIPALITIES, LOCAL COUNCILS, AND LOCALITIES WITHIN REGIONAL COUNCILS), IN ASCENDING ORDER OF THE SOCIO-ECONOMIC INDEX 2015: INDEX VALUE, RANK AND CLUSTER, AND CHANGES COMPARED TO 2013

לוח 7. יישובים (עיריות, מועצות מקומיות, ויישובים בתוך מועצות אזוריות), לפי סדר עולה של המדד החברתי-כלכלי 2015: ערך מדד, דירוג ואשכול, ושינויים לעומת 2013

הפרש (אשכול 2015 מינוס אשכול 2013) DIFFERENCE (CLUSTER 2015 MINUS CLUSTER 2013)	אשכול 2013[4] CLUSTER 2013[4]	אשכול 2015[4] CLUSTER 2015[4]	דירוג 2015[3] RANK 2015[3]	ערך מדד 2015[2] INDEX VALUE 2015[2]	אוכלוסייה 2015[1] POPULATION 2015[1]	NAME OF LOCALITY	שם יישוב	סמל יישוב CODE OF LOCALITY	NAME OF REGIONAL COUNCIL	שם מועצה אזורית	מעמד מוניציפלי MUNICIPAL STATUS
0	5	5	314	-0.095	441	MASH'ABBE SADE	משאבי שדה	421	RAMAT NEGEV	רמת נגב	48
0	5	5	315	-0.093	561	EN GEDI	עין גדי	2042	TAMAR	תמר	51
1	4	5	316	-0.091	464	TEFAHOT	טפחות	1214	MEROM HAGALIL	מרום הגליל	2
1	4	5	317	-0.090	19,317	TIRAT KARMEL	טירת כרמל	2100			0
1	4	5	318	-0.089	405	SHOQEDA	שוקדה	415	SEDOT NEGEV	שדות נגב	39
0	5	5	319	-0.087	525	REWAHA	רוואחה	2051	SHAFIR	שפיר	34
1	4	5	320	-0.083	5,471	EILABUN	עיילבון	530			99
0	5	5	321	-0.078	110	NEWE HARIF*	נווה חריף*	1279	HEVEL ELOT	חבל אילות	53
1	4	5	322	-0.076	1,351	MA'ALE MIKHMAS	מעלה מכמש	3651	MATTE BINYAMIN	מטה בנימין	73
1	4	5	323	-0.071	1,902	PESAGOT	פסגות	3659	MATTE BINYAMIN	מטה בנימין	73
1	4	5	324	-0.068	376	GITTIT	גיתית	3613	ARVOT HAYARDEN	ערבות הירדן	75
0	5	5	325	-0.065	1,206	MA'ALE EFRAYIM	מעלה אפרים	3608			99
0	5	5	326	-0.062	128,639	BAT YAM	בת ים	6200			0
0	5	5	327	-0.056	760	SA'AD	סעד	419	SEDOT NEGEV	שדות נגב	39
0	5	5	328	-0.055	276	MELILOT	מלילות	2044	SEDOT NEGEV	שדות נגב	39
0	5	5	329	-0.055	219	HERMESH	חרמש	3717	SHOMERON	שומרון	72
0	5	5	330	-0.046	44,687	AFULA	עפולה	7700			0
1	4	5	331	-0.042	3,189	OFRA	עפרה	3617	MATTE BINYAMIN	מטה בנימין	73
1	4	5	332	-0.038	352	ZERU'A	זרועה	2064	SEDOT NEGEV	שדות נגב	39
0	5	5	333	-0.038	130,088	ASHQELON	אשקלון	7100			0
0	5	5	334	-0.035	39,134	QIRYAT YAM	קריית ים	9600			0
0	5	5	335	-0.034	671	KINNERET (QEVUZA)	כנרת (קבוצה)	57	EMEQ HAYARDEN	עמק הירדן	6
0	5	5	336	-0.034	521	AGUR	עגור	794	MATTE YEHUDA	מטה יהודה	26
0	5	5	337	-0.031	3,495	TEQOA	תקוע	3563	GUSH EZYON	גוש עציון	76
1	4	5	338	-0.031	467	MEZADOT YEHUDA	מצדות יהודה	3745	HAR HEVRON	הר חברון	78
-1	6	5	339	-0.026	1,853	NIZZAN	ניצן	351	HOF ASHQELON	חוף אשקלון	36
0	5	5	340	-0.025	931	SEDOT YAM	שדות ים	327	HOF HAKARMEL	חוף הכרמל	15
0	5	5	341	-0.024	17,081	OR AQIVA	אור עקיבא	1020			0
0	5	5	342	-0.017	269	MIGDALIM	מגדלים	3751	SHOMERON	שומרון	72
1	4	5	343	-0.009	719	BRUKHIN	ברוכין	3744	SHOMERON	שומרון	72
0	5	5	344	-0.002	403	RE'IM	רעים	713	ESHKOL	אשכול	38
2	3	5	345	0.001	659	BNE DEQALIM	בני דקלים	1368	LAKHISH	לכיש	50
0	5	5	346	0.004	40,077	NAZERAT ILLIT	נצרת עילית	1061			0
1	4	5	347	0.008	570	SHUVA	שובה	761	SEDOT NEGEV	שדות נגב	39
0	5	5	348	0.011	267	ADDIRIM	אדירים	113	HAGILBO'A	הגלבוע	8
1	4	5	349	0.012	1,974	REVAVA	רבבה	3795	SHOMERON	שומרון	72
1	4	5	350	0.012	572	KELIL	כליל	1183	MATTE ASHER	מטה אשר	4
1	4	5	351	0.013	407	KARMEL	כרמל	3656	HAR HEVRON	הר חברון	78
0	5	5	352	0.016	23,055	QIRYAT SHEMONA	קריית שמונה	2800			0
0	5	5	353	0.016	538	SHIM'A	שמעה	3784	HAR HEVRON	הר חברון	78
0	5	5	354	0.022	21,180	MA'ALOT-TARSHIHA	מעלות-תרשיחא	1063			0
0	5	5	355	0.023	1,685	MIGDAL	מגדל	65			99
1	4	5	356	0.026	822	AHIHUD	אחיהוד	785	MATTE ASHER	מטה אשר	4
0	5	5	357	0.028	473	SHELUHOT	שלוחות	439	EMEQ HAMA'AYANOT	עמק המעיינות	7
0	5	5	358	0.028	4,338	QEDUMIM	קדומים	3557			99
0	5	5	359	0.030	665	KEFAR YA'BEZ	כפר יעבץ	170	LEV HASHARON	לב השרון	18
-1	6	5	360	0.031	386	YIR'ON	יראון	623	HAGALIL HAELYON	הגליל העליון	1
-1	6	5	361	0.032	16,123	GIV'AT ZE'EV	גבעת זאב	3730			99
0	5	5	362	0.034	201,814	BE'ER SHEVA	באר שבע	9000			0
0	5	5	363	0.038	425	MESILLOT	מסילות	298	EMEQ HAMA'AYANOT	עמק המעיינות	7
-1	6	5	364	0.038	551	MAGEN	מגן	695	ESHKOL	אשכול	38
0	5	5	365	0.039	869	ADDERET	אדרת	1123	MATTE YEHUDA	מטה יהודה	26
0	5	5	366	0.044	528	MENUHA	מנוחה	2030	LAKHISH	לכיש	50
0	5	5	367	0.044	857	ELYAQIM	אליקים	682	MEGIDDO	מגידו	13
-1	6	5	368	0.065	496	ASHDOT YA'AQOV (ME'UHAD)	אשדות יעקב (מאוחד)	188	EMEQ HAYARDEN	עמק הירדן	6
0	5	5	369	0.065	1,937	NOQEDIM	נוקדים	3726	GUSH EZYON	גוש עציון	76
0	5	5	370	0.070	711	ENAV	ענב	3712	SHOMERON	שומרון	72
0	5	5	371	0.075	842	HAZOREA	הזורע	250	MEGIDDO	מגידו	13
0	5	5	372	0.084	510	ZANOAH	זנוח	816	MATTE YEHUDA	מטה יהודה	26
0	5	5	373	0.084	460	KEFAR SHAMMAY	כפר שמאי	605	MEROM HAGALIL	מרום הגליל	2
-1	6	5	374	0.085	300	EN HASHELOSHA	עין השלושה	676	ESHKOL	אשכול	38
0	5	5	375	0.091	404	ADORA	אדורה	3759	HAR HEVRON	הר חברון	78
0	5	5	376	0.091	517	AHUZZAM	אחוזם	821	LAKHISH	לכיש	50
1	4	5	377	0.092	569	AMAZYA	אמציה	23	LAKHISH	לכיש	50
-1	6	5	378	0.095	1,197	EN HAMIFRAZ	עין המפרץ	289	MATTE ASHER	מטה אשר	4
0	5	5	379	0.095	1,349	NIZZAN B	ניצן ב'	1419	HOF ASHQELON	חוף אשקלון	36
0	5	5	380	0.098	433	BET YOSEF	בית יוסף	265	EMEQ HAMA'AYANOT	עמק המעיינות	7
0	5	5	381	0.099	3,188	KAFAR KAMA	כפר כמא	508			99
1	4	5	382	0.101	583	REHELIM	רחלים	3822	SHOMERON	שומרון	72
0	5	5	383	0.103	1,349	AHISAMAKH	אחיסמך	804	HEVEL MODI'IN	חבל מודיעין	25
1	4	5	384	0.107	376	SEDOT MIKHA	שדות מיכה	27	MATTE YEHUDA	מטה יהודה	26
0	5	5	385	0.107	6,919	BENE AYISH	בני עי"ש	1066			99
0	5	5	386	0.114	637	RAMAT MAGSHIMIM	רמת מגשימים	4701	GOLAN	גולן	71
0	5	5	387	0.115	458	ZIMRAT	זמרת	1065	SEDOT NEGEV	שדות נגב	39
1	4	5	388	0.116	633	AVNE ETAN	אבני איתן	4011	GOLAN	גולן	71
0	5	5	389	0.119	1,302	DOLEV	דולב	3747	MATTE BINYAMIN	מטה בנימין	73
-1	6	5	390	0.119	962	MA'BAROT	מעברות	197	EMEQ HEFER	עמק חפר	16
0	5	5	391	0.132	1,089	HINNANIT	חיננית	3643	SHOMERON	שומרון	72

TABLE 7. LOCALITIES (MUNICIPALITIES, LOCAL COUNCILS, AND LOCALITIES WITHIN REGIONAL COUNCILS), IN ASCENDING ORDER OF THE SOCIO-ECONOMIC INDEX 2015: INDEX VALUE, RANK AND CLUSTER, AND CHANGES COMPARED TO 2013

לוח 7. יישובים (עיריות, מועצות מקומיות, ויישובים בתוך מועצות אזוריות), לפי סדר עולה של המדד החברתי-כלכלי 2015: ערך מדד, דירוג ואשכול, ושינויים לעומת 2013

הפרש (אשכול 2015 מינוס אשכול 2013) DIFFERENCE (CLUSTER 2015 MINUS CLUSTER 2013)	אשכול 2013[4] CLUSTER 2013[4]	אשכול 2015[4] CLUSTER 2015[4]	דירוג 2015[3] RANK 2015[3]	ערך מדד 2015[2] INDEX VALUE 2015[2]	אוכלוסייה 2015[1] POPULATION 2015[1]	NAME OF LOCALITY	שם יישוב	סמל יישוב CODE OF LOCALITY	NAME OF REGIONAL COUNCIL	שם מועצה אזורית	מעמד מוניציפלי MUNICIPAL STATUS
-1	6	5	392	0.134	644	KEFAR GIL'ADI	כפר גלעדי	76	HAGALIL HAELYON	הגליל העליון	1
..	..	5	393	0.136	128	AVENAT	אבנת	3786	MEGILLOT DEAD SEA	מגילות ים המלח	74
0	5	5	394	0.136	1,395	NIR GALLIM	ניר גלים	720	HEVEL YAVNE	חבל יבנה	29
0	5	5	395	0.137	1,083	BEN ZAKKAY	בן זכאי	760	HEVEL YAVNE	חבל יבנה	29
0	5	5	396	0.142	865	QIRYAT NETAFIM	קריית נטפים	3746	SHOMERON	שומרון	72
-1	6	5	397	0.144	827	BET SHIQMA	בית שקמה	747	HOF ASHQELON	חוף אשקלון	36
0	5	5	398	0.147	2,179	MERKAZ SHAPPIRA	מרכז שפירא	1098	SHAFIR	שפיר	34
1	5	6	399	0.153	317	MITSPE ILAN	מצפה אילן	1370	MENASHE	מנשה	14
0	6	6	400	0.154	324	NEWE ETAN	נווה איתן	296	EMEQ HAMA'AYANOT	עמק המעיינות	7
1	5	6	401	0.157	321	ORTAL	אורטל	4013	GOLAN	גולן	71
1	5	6	402	0.159	469	GIV'AT OZ	גבעת עוז	703	MEGIDDO	מגידו	13
1	5	6	403	0.159	623	BET RIMMON	בית רימון	1162	HAGALIL HATAHTON	הגליל התחתון	3
1	5	6	404	0.159	644	AMQA	עמקה	708	MATTE ASHER	מטה אשר	4
0	6	6	405	0.161	671	MA'ALE GILBOA	מעלה גלבוע	1127	EMEQ HAMA'AYANOT	עמק המעיינות	7
1	5	6	406	0.162	452	TALME BILU	תלמי ביל"ו	2050	MERHAVIM	מרחבים	42
1	5	6	407	0.163	356	REHOV	רחוב	854	EMEQ HAMA'AYANOT	עמק המעיינות	7
1	5	6	408	0.165	434	MAHSEYA	מחסיה	776	MATTE YEHUDA	מטה יהודה	26
1	5	6	409	0.166	547	BET ZERA	בית זרע	143	EMEQ HAYARDEN	עמק הירדן	6
1	5	6	410	0.170	746	EN ZURIM	עין צורים	622	SHAFIR	שפיר	34
1	5	6	411	0.171	36,068	OR YEHUDA	אור יהודה	2400			0
2	4	6	412	0.173	471	PEDUYIM	פדויים	750	MERHAVIM	מרחבים	42
1	5	6	413	0.179	326	GIV'OLIM	גבעולים	2014	SEDOT NEGEV	שדות נגב	39
1	5	6	414	0.180	377	NEZER HAZZANI	נצר חזני	1372	NAHAL SOREQ	נחל שורק	31
1	5	6	415	0.182	10,718	QIRYAT EQRON	קריית עקרון	469			99
1	5	6	416	0.184	539	HUQOQ	חוקוק	374	EMEQ HAYARDEN	עמק הירדן	6
1	5	6	417	0.186	1,460	AFIQIM	אפיקים	176	EMEQ HAYARDEN	עמק הירדן	6
1	5	6	418	0.188	1,969	MA'GALIM	מעגלים	1082	SEDOT NEGEV	שדות נגב	39
1	5	6	419	0.188	1,690	NEHALIM	נחלים	449	HEVEL MODI'IN	חבל מודיעין	25
1	5	6	420	0.188	395	NIR OZ	ניר עוז	69	ESHKOL	אשכול	38
1	5	6	421	0.189	3,026	FASSUTA	פסוטה	535			99
1	5	6	422	0.190	915	ROSH ZURIM	ראש צורים	3602	GUSH EZYON	גוש עציון	76
0	6	6	423	0.192	496	AVIVIM	אביבים	1115	MEROM HAGALIL	מרום הגליל	2
1	5	6	424	0.193	553	SHADMOT MEHOLA	שדמות מחולה	3578	ARVOT HAYARDEN	ערבות הירדן	75
0	6	6	425	0.196	349	ZOHAR	זוהר	44	LAKHISH	לכיש	50
1	5	6	426	0.198	384	GEFEN	גפן	39	MATTE YEHUDA	מטה יהודה	26
0	6	6	427	0.199	206,793	NETANYA	נתניה	7400			0
0	6	6	428	0.204	702	NIR AQIVA	ניר עקיבא	2048	MERHAVIM	מרחבים	42
1	5	6	429	0.204	1,114	PORIYYA-NEWE OVED	פורייה - נווה עובד	1105	EMEQ HAYARDEN	עמק הירדן	6
1	5	6	430	0.204	6,905	QARNE SHOMERON	קרני שומרון	3640			99
1	5	6	431	0.205	3,201	ALLON SHEVUT	אלון שבות	3604	GUSH EZYON	גוש עציון	76
2	4	6	432	0.207	1,133	SEDE YA'AQOV	שדה יעקב	142	EMEQ YIZRE'EL	עמק יזרעאל	9
0	6	6	433	0.209	520	EN SHEMER	עין שמר	139	MENASHE	מנשה	14
1	5	6	434	0.211	149	YAFIT	יפית	3566	ARVOT HAYARDEN	ערבות הירדן	75
1	5	6	435	0.214	6,099	SHELOMI	שלומי	812			99
1	5	6	436	0.214	510	NAHAM	נחם	809	MATTE YEHUDA	מטה יהודה	26
1	5	6	437	0.215	308	SHIBBOLIM	שיבולים	865	SEDOT NEGEV	שדות נגב	39
1	5	6	438	0.216	754	KEFAR MASARYK	כפר מסריק	297	MATTE ASHER	מטה אשר	4
0	6	6	439	0.224	344	YARDENA	ירדנה	2026	EMEQ HAMA'AYANOT	עמק המעיינות	7
0	6	6	440	0.225	404	PEQI'IN HADASHA	פקיעין חדשה	281	MA'ALE YOSEF	מעלה יוסף	52
0	6	6	441	0.228	55,242	QIRYAT ATTA	קריית אתא	6800			0
1	5	6	442	0.230	653	LUZIT	לוזית	52	MATTE YEHUDA	מטה יהודה	26
1	5	6	443	0.233	235	KISSUFIM	כיסופים	840	ESHKOL	אשכול	38
0	6	6	444	0.234	224	QELA	קלע	4024	GOLAN	גולן	71
0	6	6	445	0.234	429	HEVER	חבר	1110	HAGILBO'A	הגלבוע	8
0	6	6	446	0.235	192	MATTAT	מתת	1184	MA'ALE YOSEF	מעלה יוסף	52
0	6	6	447	0.240	562	GINNOSAR	גינוסר	262	EMEQ HAYARDEN	עמק הירדן	6
0	6	6	448	0.245	361	SHEFER	שפר	846	MEROM HAGALIL	מרום הגליל	2
0	6	6	449	0.246	488	HODIYYA	הודייה	726	HOF ASHQELON	חוף אשקלון	36
0	6	6	450	0.247	293	SHARSHERET	שרשרת	398	SEDOT NEGEV	שדות נגב	39
1	5	6	451	0.249	735	EN HAROD (ME'UHAD)	עין חרוד (מאוחד)	82	HAGILBO'A	הגלבוע	8
0	6	6	452	0.253	614	MAGEN SHA'UL	מגן שאול	1155	HAGILBO'A	הגלבוע	8
1	5	6	453	0.258	729	BET HAGADDI	בית הגדי	723	SEDOT NEGEV	שדות נגב	39
0	6	6	454	0.265	546	NOGAH	נוגה	55	LAKHISH	לכיש	50
0	6	6	455	0.265	88,257	HADERA	חדרה	6500			0
0	6	6	456	0.268	591	BET QESHET	בית קשת	365	HAGALIL HATAHTON	הגליל התחתון	3
0	6	6	457	0.268	44,756	KARMI'EL	כרמיאל	1139			0
1	5	6	458	0.271	857	PATTISH	פטיש	749	MERHAVIM	מרחבים	42
1	5	6	459	0.274	628	NIR YIZHAQ	ניר יצחק	402	ESHKOL	אשכול	38
1	5	6	460	0.275	1,116	YINNON	ינון	2011	BE'ER TOVIYYA	באר טוביה	33
0	6	6	461	0.277	49,707	ELAT	אילת	2600			0
1	5	6	462	0.280	544	NEWE MIKHA'EL	נווה מיכאל	1071	MATTE YEHUDA	מטה יהודה	26
0	6	6	463	0.280	184	HAON	האון	702	EMEQ HAYARDEN	עמק הירדן	6
0	6	6	464	0.285	901	YAGEL	יגל	798	EMEQ LOD	עמק לוד	40
0	6	6	465	0.292	471	MEHOLA	מחולה	3599	ARVOT HAYARDEN	ערבות הירדן	75
1	5	6	466	0.293	924	ZAFRIYYA	צפרייה	594	EMEQ LOD	עמק לוד	40
1	5	6	467	0.298	415	RETAMIM	רתמים	1260	RAMAT NEGEV	רמת נגב	48
0	6	6	468	0.301	258	AVSHALOM	אבשלום	1311	ESHKOL	אשכול	38
1	5	6	469	0.305	714	KEFAR HOSHEN	כפר חושן	609	MEROM HAGALIL	מרום הגליל	2

TABLE 7. LOCALITIES (MUNICIPALITIES, LOCAL COUNCILS, AND LOCALITIES WITHIN REGIONAL COUNCILS), IN ASCENDING ORDER OF THE SOCIO-ECONOMIC INDEX 2015: INDEX VALUE, RANK AND CLUSTER, AND CHANGES COMPARED TO 2013

לוח 7. יישובים (עיריות, מועצות מקומיות, ויישובים בתוך מועצות אזוריות), לפי סדר עולה של המדד החברתי-כלכלי 2015: ערך מדד, דירוג ואשכול, ושינויים לעומת 2013

הפרש (אשכול 2015 מינוס אשכול 2013) DIFFERENCE (CLUSTER 2015 MINUS CLUSTER 2013)	אשכול 2013[4] CLUSTER 2013[4]	אשכול 2015[4] CLUSTER 2015[4]	דירוג 2015[3] RANK 2015[3]	ערך מדד 2015[2] INDEX VALUE 2015[2]	אוכלוסייה 2015[1] POPULATION 2015[1]	NAME OF LOCALITY	שם יישוב	סמל יישוב CODE OF LOCALITY	NAME OF REGIONAL COUNCIL	שם מועצה אזורית	מעמד מוניציפלי MUNICIPAL STATUS
0	6	6	470	0.309	1,045	ZETAN	זיתן	788	EMEQ LOD	עמק לוד	40
0	6	6	471	0.310	511	BET HAEMEQ	בית העמק	572	MATTE ASHER	מטה אשר	4
1	5	6	472	0.311	638	NOFIM	נופים	3790	SHOMERON	שומרון	72
0	6	6	473	0.312	1,201	REIHANIYYE	ריחאנייה	540	MEROM HAGALIL	מרום הגליל	2
1	5	6	474	0.312	504	PA'AME TASHAZ	פעמי תש"ז	2059	MERHAVIM	מרחבים	42
0	6	6	475	0.312	1,390	KEFAR HARO'E	כפר הרא"ה	217	EMEQ HEFER	עמק חפר	16
0	6	6	476	0.313	792	DALIYYA	דלייה	300	MEGIDDO	מגידו	13
0	6	6	477	0.316	1,863	YAQIR	יקיר	3647	SHOMERON	שומרון	72
0	6	6	478	0.318	1,200	ESHTA'OL	אשתאול	740	MATTE YEHUDA	מטה יהודה	26
0	6	6	479	0.319	499	AVITAL	אביטל	2052	HAGILBO'A	הגלבוע	8
0	6	6	480	0.320	1,278	HALLAMISH	חלמיש	3573	MATTE BINYAMIN	מטה בנימין	73
1	5	6	481	0.327	1,005	MASH'EN	משען	791	HOF ASHQELON	חוף אשקלון	36
1	5	6	482	0.327	665	YAKHINI	יכיני	811	SHA'AR HANEGEV	שער הנגב	37
0	6	6	483	0.329	682	GA'ASH	געש	842	HOF HASHARON	חוף השרון	19
0	6	6	484	0.331	353	MA'AGAN	מעגן	678	EMEQ HAYARDEN	עמק הירדן	6
0	6	6	485	0.333	390	MELE'A	מלאה	164	HAGILBO'A	הגלבוע	8
0	6	6	486	0.334	644	SHA'AR HAAMAQIM	שער העמקים	237	ZEVULUN	זבולון	12
0	6	6	487	0.342	37,424	MA'ALE ADUMMIM	מעלה אדומים	3616			0
0	6	6	488	0.342	2,577	EL'AZAR	אלעזר	3618	GUSH EZYON	גוש עציון	76
1	5	6	489	0.343	1,622	PEDU'EL	פדואל	3768	SHOMERON	שומרון	72
0	6	6	490	0.345	406	GADOT	גדות	35	HAGALIL HAELYON	הגליל העליון	1
1	5	6	491	0.346	1,353	BENE RE'EM	בני ראם	588	NAHAL SOREQ	נחל שורק	31
1	5	6	492	0.348	1,300	ALE ZAHAV	עלי זהב	3727	SHOMERON	שומרון	72
0	6	6	493	0.353	712	YA'ARA	יערה	795	MA'ALE YOSEF	מעלה יוסף	52
..	..	6	494	0.354	147	HOLIT	חולית	1239	ESHKOL	אשכול	38
0	6	6	495	0.356	650	GAZIT	גזית	457	EMEQ YIZRE'EL	עמק יזרעאל	9
0	6	6	496	0.356	756	TENE	טנא	3743	HAR HEVRON	הר חברון	78
..	..	6	497	0.363	368	BE'ER GANNIM	באר גנים	1376	HOF ASHQELON	חוף אשקלון	36
0	6	6	498	0.366	3,078	JISH(GUSH HALAV)	ג'ש (גוש חלב)	487			99
1	5	6	499	0.368	429	KESALON	כסלון	859	MATTE YEHUDA	מטה יהודה	26
0	6	6	500	0.369	554	ELIFELET	אליפלט	730	MEVO'OT HAHERMON	מבואות החרמון	55
1	5	6	501	0.370	721	BITHA	בטחה	762	MERHAVIM	מרחבים	42
0	6	6	502	0.373	907	ZELAFON	צלפון	796	MATTE YEHUDA	מטה יהודה	26
0	6	6	503	0.373	442	MALKIYYA	מלכייה	596	HAGALIL HAELYON	הגליל העליון	1
0	6	6	504	0.379	3,424	ELYAKHIN	אליכין	41			99
0	6	6	505	0.384	1,112	BET ARIF	בית עריף	604	HEVEL MODI'IN	חבל מודיעין	25
0	6	6	506	0.385	18,717	ARI'EL	אריאל	3570			0
0	6	6	507	0.393	54,305	NAHARIYYA	נהרייה	9100			0
0	6	6	508	0.396	1,193	AZARYA	עזריה	711	GEZER	גזר	30
0	6	6	509	0.399	533	TEL YOSEF	תל יוסף	84	HAGILBO'A	הגלבוע	8
1	5	6	510	0.400	1,039	ZEKHARYA	זכריה	799	MATTE YEHUDA	מטה יהודה	26
0	6	6	511	0.401	972	EN DOR	עין דור	436	EMEQ YIZRE'EL	עמק יזרעאל	9
0	6	6	512	0.403	519	HEFZI-BAH	חפצי-בה	90	HAGILBO'A	הגלבוע	8
0	6	6	513	0.404	859	AZRI'EL	עזריאל	837	LEV HASHARON	לב השרון	18
0	6	6	514	0.405	513	TEL TE'OMIM	תל תאומים	1283	EMEQ HAMA'AYANOT	עמק המעיינות	7
0	6	6	515	0.407	824	KEFAR HANASI	כפר הנשיא	443	HAGALIL HAELYON	הגליל העליון	1
0	6	6	516	0.410	922	ASHDOT YA'AQOV (IHUD)	אשדות יעקב (איחוד)	199	EMEQ HAYARDEN	עמק הירדן	6
0	6	6	517	0.412	322	ELOT	אילות	1126	HEVEL ELOT	חבל אילות	53
0	6	6	518	0.419	338	EL-ROM	אל-רום	4003	GOLAN	גולן	71
0	6	6	519	0.420	665	BEQOA	בקוע	864	MATTE YEHUDA	מטה יהודה	26
0	6	6	520	0.423	1,377	AZRIQAM	עזריקם	817	BE'ER TOVIYYA	באר טוביה	33
0	6	6	521	0.423	588	NAHALA	נחלה	2045	YO'AV	יואב	35
0	6	6	522	0.425	8,301	EFRAT	אפרת	3650			99
0	6	6	523	0.427	789	AMIRIM	אמירים	1064	MEROM HAGALIL	מרום הגליל	2
0	6	6	524	0.431	770	YAZIZ	יציץ	759	GEZER	גזר	30
0	6	6	525	0.431	1,975	SHETULIM	שתולים	763	BE'ER TOVIYYA	באר טוביה	33
-1	7	6	526	0.435	224	MENARA	מנרה	347	HAGALIL HAELYON	הגליל העליון	1
0	6	6	527	0.436	327	OMEN	אומן	1108	HAGILBO'A	הגלבוע	8
0	6	6	528	0.438	1,040	BENE YEHUDA	בני יהודה	4015	GOLAN	גולן	71
0	6	6	529	0.439	1,131	HEMED	חמד	801	EMEQ LOD	עמק לוד	40
0	6	6	530	0.439	1,240	NEHUSHA	נחושה	59	MATTE YEHUDA	מטה יהודה	26
0	6	6	531	0.443	530	DEGANYA ALEF	דגניה א'	62	EMEQ HAYARDEN	עמק הירדן	6
0	6	6	532	0.444	518	SHOSHANNAT HAAMAQIM	שושנת העמקים	224	EMEQ HEFER	עמק חפר	16
0	6	6	533	0.446	159	BET HAARAVA	בית הערבה	3645	MEGILLOT DEAD SEA	מגילות ים המלח	74
0	6	6	534	0.447	802	TARUM	תרום	778	MATTE YEHUDA	מטה יהודה	26
0	6	6	535	0.449	534	NE'OT MORDEKHAY	נאות מרדכי	408	HAGALIL HAELYON	הגליל העליון	1
0	6	6	536	0.458	334	SANSANA	סנסנה	3777	HAR HEVRON	הר חברון	78
0	6	6	537	0.461	503	HAFEZ HAYYIM	חפץ חיים	363	NAHAL SOREQ	נחל שורק	31
0	6	6	538	0.466	369	GE'ULE TEMAN	גאולי תימן	872	EMEQ HEFER	עמק חפר	16
0	6	6	539	0.469	343	TEL QAZIR	תל קציר	719	EMEQ HAYARDEN	עמק הירדן	6
0	6	6	540	0.475	921	HARDUF	הרדוף	1249	EMEQ YIZRE'EL	עמק יזרעאל	9
0	6	6	541	0.478	955	GIV'ATI	גבעתי	793	BE'ER TOVIYYA	באר טוביה	33
..	..	6	542	0.480	130	SHAHARUT	שחרות	1266	HEVEL ELOT	חבל אילות	53
0	6	6	543	0.482	999	MENAHEMYA	מנחמיה	48	EMEQ HAMA'AYANOT	עמק המעיינות	7
0	6	6	544	0.487	394	MEZER	מצר	648	MENASHE	מנשה	14
-1	7	6	545	0.489	1,015	MA'ALE SHOMERON	מעלה שומרון	3637	SHOMERON	שומרון	72
0	6	6	546	0.496	419	ZOHAR	צוחר	1136	ESHKOL	אשכול	38
0	6	6	547	0.500	416	GESHER	גשר	305	EMEQ HAMA'AYANOT	עמק המעיינות	7

TABLE 7. LOCALITIES (MUNICIPALITIES, LOCAL COUNCILS, AND LOCALITIES WITHIN REGIONAL COUNCILS), IN ASCENDING ORDER OF THE SOCIO-ECONOMIC INDEX 2015: INDEX VALUE, RANK AND CLUSTER, AND CHANGES COMPARED TO 2013

לוח 7. יישובים (עיריות, מועצות מקומיות, ויישובים בתוך מועצות אזוריות), לפי סדר עולה של המדד החברתי-כלכלי 2015: ערך מדד, דירוג ואשכול, ושינויים לעומת 2013

הפרש (אשכול 2015 מינוס אשכול 2013) DIFFERENCE (CLUSTER 2015 MINUS CLUSTER 2013)	אשכול 2013[4] CLUSTER 2013[4]	אשכול 2015[4] CLUSTER 2015[4]	דירוג 2015[3] RANK 2015[3]	ערך מדד 2015[2] INDEX VALUE 2015[2]	אוכלוסייה 2015[1] POPULATION 2015[1]	NAME OF LOCALITY	שם יישוב	סמל יישוב CODE OF LOCALITY	NAME OF REGIONAL COUNCIL	שם מועצה אזורית	מעמד מוניציפלי MUNICIPAL STATUS
0	6	6	548	0.501	393	MARGALIYYOT	מרגליות	843	MEVO'OT HAHERMON	מבואות החרמון	55
1	6	7	549	0.502	188,637	HOLON	חולון	6600			0
1	6	7	550	0.502	643	DEGANYA BET	דגניה ב'	79	EMEQ HAYARDEN	עמק הירדן	6
0	7	7	551	0.504	678	MAHANAYIM	מחניים	308	HAGALIL HAELYON	הגליל העליון	1
0	7	7	552	0.505	433	SEDE TERUMOT	שדי תרומות	2057	EMEQ HAMA'AYANOT	עמק המעיינות	7
1	6	7	553	0.506	645	GANNE TAL	גני טל	1371	NAHAL SOREQ	נחל שורק	31
1	6	7	554	0.506	866	HADID	חדיד	618	HEVEL MODI'IN	חבל מודיעין	25
1	6	7	555	0.507	671	BENE DAROM	בני דרום	592	HEVEL YAVNE	חבל יבנה	29
0	7	7	556	0.508	239	WERED YERIHO	ורד יריחו	3639	MEGILLOT DEAD SEA	מגילות ים המלח	74
1	6	7	557	0.512	329	DAVERAT	דברת	407	EMEQ YIZRE'EL	עמק יזרעאל	9
0	7	7	558	0.513	39,018	QIRYAT BIALIK	קריית ביאליק	9500			0
1	6	7	559	0.515	2,275	NEWE DANIYYEL	נווה דניאל	3725	GUSH EZYON	גוש עציון	76
0	7	7	560	0.517	562	AFEQ	אפק	313	MATTE ASHER	מטה אשר	4
1	6	7	561	0.519	806	PEDAYA	פדיה	838	GEZER	גזר	30
1	6	7	562	0.526	289	ZUQIM	צוקים	1262	HAARAVA HATIKHONA	הערבה התיכונה	54
1	6	7	563	0.526	320	PERAZON	פרזון	2053	HAGILBO'A	הגלבוע	8
1	6	7	564	0.526	598	RIMMONIM	רימונים	3565	MATTE BINYAMIN	מטה בנימין	73
1	6	7	565	0.528	411	GID'ONA	גדעונה	442	HAGILBO'A	הגלבוע	8
0	7	7	566	0.529	277,736	HAIFA	חיפה	4000			0
1	6	7	567	0.530	256	KEFAR HASIDIM BET	כפר חסידים ב'	889	ZEVULUN	זבולון	12
1	6	7	568	0.533	589	KEFAR SZOLD	כפר סאלד	345	HAGALIL HAELYON	הגליל העליון	1
0	7	7	569	0.536	357	KEFAR HARUV	כפר חרוב	4004	GOLAN	גולן	71
0	7	7	570	0.539	1,822	EZ EFRAYIM	עץ אפרים	3778	SHOMERON	שומרון	72
0	7	7	571	0.541	439	BEROSH	ברוש	2060	BENE SHIM'ON	בני שמעון	41
0	7	7	572	0.543	728	ELYASHIV	אלישיב	204	EMEQ HEFER	עמק חפר	16
1	6	7	573	0.544	345	MASSADA	מסדה	263	EMEQ HAYARDEN	עמק הירדן	6
1	6	7	574	0.547	296	KEFAR MAYMON	כפר מימון	1095	SEDOT NEGEV	שדות נגב	39
1	6	7	575	0.548	1,323	GILAT	גילת	736	MERHAVIM	מרחבים	42
1	6	7	576	0.549	1,490	QEDAR	קדר	3781	GUSH EZYON	גוש עציון	76
0	7	7	577	0.550	280	EN ZIWAN	עין זיוון	4503	GOLAN	גולן	71
1	6	7	578	0.551	490	ESHBOL	אשבול	71	MERHAVIM	מרחבים	42
0	7	7	579	0.552	316	MISGAV AM	משגב עם	378	HAGALIL HAELYON	הגליל העליון	1
1	6	7	580	0.552	544	NOFEKH	נופך	257	HEVEL MODI'IN	חבל מודיעין	25
0	7	7	581	0.553	1,183	TIRAT YEHUDA	טירת יהודה	663	HEVEL MODI'IN	חבל מודיעין	25
1	6	7	582	0.554	42,314	YAVNE	יבנה	2660			0
1	6	7	583	0.555	956	YARHIV	ירחיב	718	DEROM HASHARON	דרום השרון	20
1	6	7	584	0.556	213	REHAN	ריחן	3568	SHOMERON	שומרון	72
1	6	7	585	0.558	484	ILANIYYA	איליניה	49	HAGALIL HATAHTON	הגליל התחתון	3
1	6	7	586	0.558	588	SEDE ZEVI	שדה צבי	2049	MERHAVIM	מרחבים	42
0	7	7	587	0.560	478	DOVEV	דובב	1067	MEROM HAGALIL	מרום הגליל	2
0	7	7	588	0.565	838	SHAHAR	שחר	7	LAKHISH	לכיש	50
1	6	7	589	0.565	318	ELQOSH	אלקוש	603	MA'ALE YOSEF	מעלה יוסף	52
0	7	7	590	0.566	40,160	QIRYAT MOTZKIN	קריית מוצקין	8200			0
0	7	7	591	0.567	374	SAPPIR	ספיר	1176	HAARAVA HATIKHONA	הערבה התיכונה	54
0	7	7	592	0.572	641	BAR GIYYORA	בר גיורא	823	MATTE YEHUDA	מטה יהודה	26
0	7	7	593	0.577	207	ALMOG	אלמוג	3556	MEGILLOT DEAD SEA	מגילות ים המלח	74
1	6	7	594	0.579	653	NIR DAWID (TEL AMAL)	ניר דוד (תל עמל)	256	EMEQ HAMA'AYANOT	עמק המעיינות	7
0	7	7	595	0.583	262	GEROFIT	גרופית	1129	HEVEL ELOT	חבל אילות	53
1	6	7	596	0.585	311	HAZON	חזון	1047	MEROM HAGALIL	מרום הגליל	2
1	6	7	597	0.585	615	AVDON	עבדון	892	MA'ALE YOSEF	מעלה יוסף	52
0	7	7	598	0.586	978	GIV'AT HAYYIM (ME'UHAD)	גבעת חיים (מאוחד)	173	EMEQ HEFER	עמק חפר	16
0	7	7	599	0.587	470	ALLONIM	אלונים	285	EMEQ YIZRE'EL	עמק יזרעאל	9
1	6	7	600	0.589	503	ANI'AM	אניעם	4012	GOLAN	גולן	71
1	6	7	601	0.589	329	GONEN	גונן	852	HAGALIL HAELYON	הגליל העליון	1
1	6	7	602	0.589	575	HULATA	חולתה	253	HAGALIL HAELYON	הגליל העליון	1
1	6	7	603	0.590	609	TA'OZ	תעוז	752	MATTE YEHUDA	מטה יהודה	26
0	7	7	604	0.590	1,532	NA'AN	נען	158	GEZER	גזר	30
1	6	7	605	0.594	634	YUVAL	יובל	2009	MEVO'OT HAHERMON	מבואות החרמון	55
0	7	7	606	0.595	404	KEFAR RUPPIN	כפר רופין	295	EMEQ HAMA'AYANOT	עמק המעיינות	7
0	7	7	607	0.597	1,212	ELISHAMA	אלישמע	841	DEROM HASHARON	דרום השרון	20
0	7	7	608	0.599	744	EN HAHORESH	עין החורש	167	EMEQ HEFER	עמק חפר	16
0	7	7	609	0.602	889	SHAMIR	שמיר	366	HAGALIL HAELYON	הגליל העליון	1
1	6	7	610	0.605	354	DISHON	דישון	2063	MEVO'OT HAHERMON	מבואות החרמון	55
0	7	7	611	0.608	371	PORIYYA-KEFAR AVODA	פורייה - כפר עבודה	1104	EMEQ HAYARDEN	עמק הירדן	6
0	7	7	612	0.609	1,228	BET HORON	בית חורון	3575	MATTE BINYAMIN	מטה בנימין	73
0	7	7	613	0.613	1,136	NEHORA	נהורה	309	LAKHISH	לכיש	50
0	7	7	614	0.615	534	TIDHAR	תדהר	2061	BENE SHIM'ON	בני שמעון	41
0	7	7	615	0.617	391	KERAMIM	כרמים	1198	BENE SHIM'ON	בני שמעון	41
1	6	7	616	0.618	3,095	MI'ELYA	מעיליא	518			99
0	7	7	617	0.619	906	ZOR'A	צרעה	567	MATTE YEHUDA	מטה יהודה	26
0	7	7	618	0.619	275	SHETULA	שתולה	1045	MA'ALE YOSEF	מעלה יוסף	52
0	7	7	619	0.620	811	SARID	שריד	126	EMEQ YIZRE'EL	עמק יזרעאל	9
1	6	7	620	0.620	850	HEREV LE'ET	חרב לאת	422	EMEQ HEFER	עמק חפר	16
0	7	7	621	0.621	825	NEVATIM	נבטים	396	BENE SHIM'ON	בני שמעון	41
0	7	7	622	0.622	461	METAV	מיטב	2054	HAGILBO'A	הגלבוע	8
0	7	7	623	0.622	4,145	KEFAR ADUMMIM	כפר אדומים	3638	MATTE BINYAMIN	מטה בנימין	73
0	7	7	624	0.624	1,049	RAMAT HAKOVESH	רמת הכובש	184	DEROM HASHARON	דרום השרון	20
1	6	7	625	0.629	896	DAFNA	דפנה	302	HAGALIL HAELYON	הגליל העליון	1

TABLE 7. LOCALITIES (MUNICIPALITIES, LOCAL COUNCILS, AND LOCALITIES WITHIN REGIONAL COUNCILS), IN ASCENDING ORDER OF THE SOCIO-ECONOMIC INDEX 2015: INDEX VALUE, RANK AND CLUSTER, AND CHANGES COMPARED TO 2013

לוח 7. יישובים (עיריות, מועצות מקומיות, ויישובים בתוך מועצות אזוריות), לפי סדר עולה של המדד החברתי-כלכלי 2015: ערך מדד, דירוג ואשכול, ושינויים לעומת 2013

הפרש (אשכול 2015 מינוס אשכול 2013) DIFFERENCE (CLUSTER 2015 MINUS CLUSTER 2013)	אשכול 2013[4] CLUSTER 2013[4]	אשכול 2015[4] CLUSTER 2015[4]	דירוג 2015[3] RANK 2015[3]	ערך מדד 2015[2] INDEX VALUE 2015[2]	אוכלוסייה 2015[1] POPULATION 2015[1]	NAME OF LOCALITY	שם יישוב	סמל יישוב CODE OF LOCALITY	NAME OF REGIONAL COUNCIL	שם מועצה אזורית	מעמד מוניציפלי MUNICIPAL STATUS
0	7	7	626	0.631	724	HANITA	חניתה	280	MATTE ASHER	מטה אשר	4
1	6	7	627	0.632	304	SHEZOR	שזור	527	MEROM HAGALIL	מרום הגליל	2
0	7	7	628	0.635	678	NIR YAFE	ניר יפה	165	HAGILBO'A	הגלבוע	8
0	7	7	629	0.638	42,575	ROSH HAAYIN	ראש העין	2640			0
0	7	7	630	0.639	962	NAHALAL	נהלל	80	EMEQ YIZRE'EL	עמק יזרעאל	9
0	7	7	631	0.641	132,509	REHOVOT	רחובות	8400			0
0	7	7	632	0.645	273	GEZER	גזר	370	GEZER	גזר	30
0	7	7	633	0.645	640	SHOVAL	שובל	394	BENE SHIM'ON	בני שמעון	41
0	7	7	634	0.650	897	MATTA	מטע	822	MATTE YEHUDA	מטה יהודה	26
1	6	7	635	0.650	1,976	ZUFIM	צופים	3791	SHOMERON	שומרון	72
0	7	7	636	0.655	524	AMIR	עמיר	319	HAGALIL HAELYON	הגליל העליון	1
0	7	7	637	0.656	229,845	PETAH TIQWA	פתח תקווה	7900			0
1	6	7	638	0.656	608	RANNEN	רנן	789	MERHAVIM	מרחבים	42
1	6	7	639	0.658	412	HARARIT	הררית	1203	MISGAV	משגב	56
0	7	7	640	0.660	665	EN YAHAV	עין יהב	806	HAARAVA HATIKHONA	הערבה התיכונה	54
0	7	7	641	0.660	12,095	AZOR	אזור	565			99
0	7	7	642	0.661	422	BARAQ	ברק	141	HAGILBO'A	הגלבוע	8
0	7	7	643	0.662	7,099	BET DAGAN	בית דגן	466			99
0	7	7	644	0.663	666	KEFAR BLUM	כפר בלום	357	HAGALIL HAELYON	הגליל העליון	1
0	7	7	645	0.666	829	TENUVOT	תנובות	2002	LEV HASHARON	לב השרון	18
0	7	7	646	0.666	1,165	GIMZO	גמזו	745	HEVEL MODI'IN	חבל מודיעין	25
0	7	7	647	0.669	890	PETAHYA	פתחיה	839	GEZER	גזר	30
0	7	7	648	0.670	748	MIDRAKH OZ	מדרך עוז	2029	MEGIDDO	מגידו	13
0	7	7	649	0.674	650	DAN	דן	303	HAGALIL HAELYON	הגליל העליון	1
-1	8	7	650	0.676	566	HAZEVA	חצבה	13	HAARAVA HATIKHONA	הערבה התיכונה	54
0	7	7	651	0.676	854	LAHAVOT HABASHAN	להבות הבשן	380	HAGALIL HAELYON	הגליל העליון	1
1	6	7	652	0.681	299	GEVULOT	גבולות	352	ESHKOL	אשכול	38
0	7	7	653	0.684	859	GIV'AT KOAH	גבעת כ"ח	802	HEVEL MODI'IN	חבל מודיעין	25
0	7	7	654	0.685	341	NIZZANIM	ניצנים	359	HOF ASHQELON	חוף אשקלון	36
0	7	7	655	0.687	587	YEHI'AM	יחיעם	409	MATTE ASHER	מטה אשר	4
0	7	7	656	0.689	330	NEWE UR	נווה אור	590	EMEQ HAMA'AYANOT	עמק המעיינות	7
0	7	7	657	0.691	541	SEDE ILAN	שדה אילן	721	HAGALIL HATAHTON	הגליל התחתון	3
0	7	7	658	0.692	341	SHOMERA	שומרה	614	MA'ALE YOSEF	מעלה יוסף	52
0	7	7	659	0.693	37,424	PARDES HANNA-KARKUR	פרדס חנה-כרכור	7800			99
0	7	7	660	0.695	25,821	GEDERA	גדרה	2550			99
0	7	7	661	0.696	827	HAD-NES	חד-נס	4026	GOLAN	גולן	71
0	7	7	662	0.696	842	SHAFIR	שפיר	692	SHAFIR	שפיר	34
0	7	7	663	0.700	552	MISHMAR HASHARON	משמר השרון	194	EMEQ HEFER	עמק חפר	16
0	7	7	664	0.702	1,136	MERHAVYA (QIBBUZ)	מרחביה (קיבוץ)	66	EMEQ YIZRE'EL	עמק יזרעאל	9
1	6	7	665	0.707	371	ZAFRIRIM	צפרירים	1079	MATTE YEHUDA	מטה יהודה	26
0	7	7	666	0.707	740	EVEN SAPPIR	אבן ספיר	783	MATTE YEHUDA	מטה יהודה	26
1	6	7	667	0.707	396	HAMADYA	חמדיה	343	EMEQ HAMA'AYANOT	עמק המעיינות	7
1	6	7	668	0.708	1,161	MABBU'IM	מבועים	1080	MERHAVIM	מרחבים	42
0	7	7	669	0.711	23,419	NESHER	נשר	2500			0
0	7	7	670	0.712	1,301	ORA	אורה	780	MATTE YEHUDA	מטה יהודה	26
0	7	7	671	0.716	608	MIZRA	מזרע	104	EMEQ YIZRE'EL	עמק יזרעאל	9
1	6	7	672	0.717	494	ESHKOLOT	אשכולות	3722	HAR HEVRON	הר חברון	78
0	7	7	673	0.721	371	KEFAR HAMAKKABBI	כפר המכבי	254	ZEVULUN	זבולון	12
0	7	7	674	0.722	1,302	MAZLIAH	מצליח	757	GEZER	גזר	30
0	7	7	675	0.723	1,044	YAD RAMBAM	יד רמב"ם	64	GEZER	גזר	30
1	6	7	676	0.723	277	NETU'A	נטועה	1147	MA'ALE YOSEF	מעלה יוסף	52
0	7	7	677	0.731	2,762	HASHMONA'IM	חשמונאים	3770	MATTE BINYAMIN	מטה בנימין	73
0	7	7	678	0.733	756	DOROT	דורות	336	SHA'AR HANEGEV	שער הנגב	37
0	7	7	679	0.733	580	BET NIR	בית ניר	16	YO'AV	יואב	35
-1	8	7	680	0.734	194	ABBIRIM	אבירים	1220	MA'ALE YOSEF	מעלה יוסף	52
0	7	7	681	0.735	18,273	BE'ER YA'AQOV	באר יעקב	2530			99
0	7	7	682	0.735	1,424	MORESHET	מורשת	1178	MISGAV	משגב	56
0	7	7	683	0.737	421	LIVNIM	לבנים	1230	MEROM HAGALIL	מרום הגליל	2
0	7	7	684	0.740	449	ASHALIM	אשלים	1152	RAMAT NEGEV	רמת נגב	48
0	7	7	685	0.740	395	MAVQI'IM	מבקיעים	573	HOF ASHQELON	חוף אשקלון	36
0	7	7	686	0.741	675	MEROM GOLAN	מרום גולן	4101	GOLAN	גולן	71
0	7	7	687	0.742	851	SHAQED	שקד	3649	SHOMERON	שומרון	72
0	7	7	688	0.742	1,090	BET EZRA	בית עזרא	756	BE'ER TOVIYYA	באר טוביה	33
0	7	7	689	0.742	1,404	HAZAV	חצב	700	BE'ER TOVIYYA	באר טוביה	33
0	7	7	690	0.754	505	YIFTAH	יפתח	453	HAGALIL HAELYON	הגליל העליון	1
0	7	7	691	0.754	997	HOSEN	חוסן	662	MA'ALE YOSEF	מעלה יוסף	52
0	7	7	692	0.754	847	AVI'EZER	אביעזר	1070	MATTE YEHUDA	מטה יהודה	26
0	7	7	693	0.755	344	MEVO HAMMA	מבוא חמה	4204	GOLAN	גולן	71
0	7	7	694	0.755	1,202	BET HASHITTA	בית השיטה	242	HAGILBO'A	הגלבוע	8
1	6	7	695	0.756	987	EN YA'AQOV	עין יעקב	813	MA'ALE YOSEF	מעלה יוסף	52
..	..	7	696	0.756	127	HAMRA	חמרה	3609	ARVOT HAYARDEN	ערבות הירדן	75
0	7	7	697	0.757	734	RESHAFIM	רשפים	437	EMEQ HAMA'AYANOT	עמק המעיינות	7
1	6	7	698	0.757	195	KALLANIT	כלנית	1229	MEROM HAGALIL	מרום הגליל	2
0	7	7	699	0.760	469	LAHAV	להב	2023	BENE SHIM'ON	בני שמעון	41
0	7	7	700	0.761	226	PERI GAN	פרי גן	1231	ESHKOL	אשכול	38
0	7	7	701	0.764	273	KEFAR GLIKSON	כפר גליקסון	310	MENASHE	מנשה	14
0	7	7	702	0.765	121	LAPPIDOT	לפידות	1173	MA'ALE YOSEF	מעלה יוסף	52
0	7	7	703	0.767	421	AMMI'AD	עמיעד	385	HAGALIL HAELYON	הגליל העליון	1

TABLE 7. LOCALITIES (MUNICIPALITIES, LOCAL COUNCILS, AND LOCALITIES WITHIN REGIONAL COUNCILS), IN ASCENDING ORDER OF THE SOCIO-ECONOMIC INDEX 2015: INDEX VALUE, RANK AND CLUSTER, AND CHANGES COMPARED TO 2013

לוח 7. יישובים (עיריות, מועצות מקומיות, ויישובים בתוך מועצות אזוריות), לפי סדר עולה של המדד החברתי-כלכלי 2015: ערך מדד, דירוג ואשכול, ושינויים לעומת 2013

הפרש (אשכול 2015 מינוס אשכול 2013) DIFFERENCE (CLUSTER 2015 MINUS CLUSTER 2013)	אשכול 2013[4] CLUSTER 2013[4]	אשכול 2015[4] CLUSTER 2015[4]	דירוג 2015[3] RANK 2015[3]	ערך מדד 2015[2] INDEX VALUE 2015[2]	אוכלוסייה 2015[1] POPULATION 2015[1]	NAME OF LOCALITY	שם יישוב	סמל יישוב CODE OF LOCALITY	NAME OF REGIONAL COUNCIL	שם מועצה אזורית	מעמד מוניציפלי MUNICIPAL STATUS
0	7	7	704	0.770	991	KABRI	כברי	576	MATTE ASHER	מטה אשר	4
0	7	7	705	0.770	569	SEDE NAHUM	שדה נחום	259	EMEQ HAMA'AYANOT	עמק המעיינות	7
0	7	7	706	0.774	141	MEKHORA	מכורה	3614	ARVOT HAYARDEN	ערבות הירדן	75
0	7	7	707	0.775	22,294	GAN YAVNE	גן יבנה	166			99
0	7	7	708	0.781	1,208	SHEFAYIM	שפיים	232	HOF HASHARON	חוף השרון	19
0	7	7	709	0.781	735	MA'YAN BARUKH	מעיין ברוך	416	HAGALIL HAELYON	הגליל העליון	1
0	7	7	710	0.782	778	MASLUL	מסלול	748	MERHAVIM	מרחבים	42
0	7	7	711	0.782	1,573	NA'ALE	נעלה	3787	MATTE BINYAMIN	מטה בנימין	73
0	7	7	712	0.784	646	GINNEGAR	גינִיגר	92	EMEQ YIZRE'EL	עמק יזרעאל	9
0	7	7	713	0.785	562	KEFAR HASIDIM ALEF	כפר חסידים א'	112	ZEVULUN	זבולון	12
0	7	7	714	0.786	445	KEREM BEN ZIMRA	כרם בן זמרה	664	MEROM HAGALIL	מרום הגליל	2
0	7	7	715	0.788	1,062	AHITUV	אחיטוב	850	EMEQ HEFER	עמק חפר	16
0	7	7	716	0.788	264	WARDON	ורדון	1133	YO'AV	יואב	35
0	7	7	717	0.791	596	NETIV HALAMED-HE	נתיב הל"ה	693	MATTE YEHUDA	מטה יהודה	26
0	7	7	718	0.791	1,023	YIF'AT	יפעת	134	EMEQ YIZRE'EL	עמק יזרעאל	9
0	7	7	719	0.793	553	HAVAZZELET HASHARON	חבצלת השרון	235	EMEQ HEFER	עמק חפר	16
0	7	7	720	0.793	372	GEVAR'AM	גברעם	342	HOF ASHQELON	חוף אשקלון	36
0	7	7	721	0.793	669	KEFAR HANANYA	כפר חנניה	1297	MEROM HAGALIL	מרום הגליל	2
0	7	7	722	0.794	168	GORNOT HAGALIL	גורנות הגליל	1219	MA'ALE YOSEF	מעלה יוסף	52
0	7	7	723	0.796	249	KEFAR ROZENWALD (ZARIT)	כפר רוזנואלד (זרעית)	1130	MA'ALE YOSEF	מעלה יוסף	52
0	7	7	724	0.799	487	EREZ	ארז	714	SHA'AR HANEGEV	שער הנגב	37
0	7	7	725	0.804	377	NAHAL OZ	נחל עוז	844	SHA'AR HANEGEV	שער הנגב	37
0	7	7	726	0.807	436	SHAMERAT	שמרת	432	MATTE ASHER	מטה אשר	4
0	7	7	727	0.809	357	NIRIM	נירים	602	ESHKOL	אשכול	38
0	7	7	728	0.809	1,286	NES HARIM	נס הרים	825	MATTE YEHUDA	מטה יהודה	26
0	7	7	729	0.810	461	MA'OZ HAYYIM	מעוז חיים	272	EMEQ HAMA'AYANOT	עמק המעיינות	7
0	7	7	730	0.812	21,383	YOQNE'AM ILLIT	יקנעם עילית	240			0
0	7	7	731	0.812	1,162	NEWE YAMIN	נווה ימין	686	DEROM HASHARON	דרום השרון	20
0	7	7	732	0.814	350	ELI-AD	אלי-עד	4002	GOLAN	גולן	71
0	7	7	733	0.815	21,611	KEFAR YONA	כפר יונה	168			0
0	7	7	734	0.815	1,093	ZERUFA	צרופה	612	HOF HAKARMEL	חוף הכרמל	15
0	7	7	735	0.818	416	REGAVIM	רגבים	444	MENASHE	מנשה	14
0	7	7	736	0.821	790	ESHHAR	אשחר	1188	MISGAV	משגב	56
-1	8	7	737	0.822	311	DEQEL	דקל	1241	ESHKOL	אשכול	38
0	7	7	738	0.825	2,908	ROSH PINNA	ראש פינה	26			99
0	7	7	739	0.826	332	NAHSHONIM	נחשונים	705	DEROM HASHARON	דרום השרון	20
0	7	7	740	0.829	252	NEWE YAM	נווה ים	312	HOF HAKARMEL	חוף הכרמל	15
0	7	7	741	0.832	707	HAGOSHERIM	הגושרים	356	HAGALIL HAELYON	הגליל העליון	1
-1	8	7	742	0.832	662	GIV'AT YO'AV	גבעת יואב	4021	GOLAN	גולן	71
0	7	7	743	0.833	534	NE'OT GOLAN	נאות גולן	4551	GOLAN	גולן	71
0	7	7	744	0.837	1,097	SEDE NEHEMYA	שדה נחמיה	329	HAGALIL HAELYON	הגליל העליון	1
0	7	7	745	0.838	441	GOREN	גורן	755	MA'ALE YOSEF	מעלה יוסף	52
0	7	7	746	0.840	617	BE'ER ORA	באר אורה	21	HEVEL ELOT	חבל אילות	53
0	7	7	747	0.840	1,787	MIDRESHET BEN GURION	מדרשת בן גוריון	1140	RAMAT NEGEV	רמת נגב	48
0	7	7	748	0.841	685	GAT (QIBBUZ)	גת (קיבוץ)	340	YO'AV	יואב	35
0	7	7	749	0.846	896	GE'ULIM	גאולים	379	LEV HASHARON	לב השרון	18
0	7	7	750	0.846	1,286	ALMON	עלמון	3715	MATTE BINYAMIN	מטה בנימין	73
0	7	7	751	0.847	243,329	RISHON LEZIYYON	ראשון לציון	8300			0
0	7	7	752	0.848	525	BARQAY	ברקאי	617	MENASHE	מנשה	14
1	6	7	753	0.852	159	KEMEHIN	כמהין	1291	RAMAT NEGEV	רמת נגב	48
-1	8	7	754	0.852	406	MIVTAHIM	מבטחים	829	ESHKOL	אשכול	38
-1	8	7	755	0.853	518	GAN SHELOMO	גן שלמה	144	BRENNER	ברנר	28
0	7	7	756	0.855	639	OFER	עופר	810	HOF HAKARMEL	חוף הכרמל	15
0	7	7	757	0.859	733	GIV'AT NILI	גבעת ניל"י	360	ALLONA	אלונה	45
0	7	7	758	0.862	266	GITTA	גיתה	1206	MA'ALE YOSEF	מעלה יוסף	52
0	7	7	759	0.863	3,945	ELQANA	אלקנה	3560			99
0	7	7	760	0.864	1,505	HAR GILLO	הר גילה	3603	GUSH EZYON	גוש עציון	76
0	7	7	761	0.867	909	PORIYYA ILLIT	פורייה עילית	1313	EMEQ HAYARDEN	עמק הירדן	6
0	7	7	762	0.868	491	NIR AM	ניר עם	348	SHA'AR HANEGEV	שער הנגב	37
0	7	7	763	0.869	694	LOTEM	לוטם	1171	MISGAV	משגב	56
0	7	7	764	0.873	462	USHA	אושה	278	ZEVULUN	זבולון	12
-1	8	7	765	0.873	1,057	GIV'AT HAYYIM (IHUD)	גבעת חיים (איחוד)	2018	EMEQ HEFER	עמק חפר	16
0	7	7	766	0.880	979	MOLEDET	מולדת	269	HAGILBO'A	הגלבוע	8
0	7	7	767	0.882	2,643	GAN NER	גן נר	1274	HAGILBO'A	הגלבוע	8
1	6	7	768	0.885	436	BET GUVRIN	בית גוברין	619	YO'AV	יואב	35
0	7	7	769	0.885	1,742	SHA'AR EFRAYIM	שער אפרים	661	LEV HASHARON	לב השרון	18
0	7	7	770	0.891	589	QELAHIM	קלחים	414	MERHAVIM	מרחבים	42
0	7	7	771	0.894	811	SEDE ELI'EZER	שדה אליעזר	861	MEVO'OT HAHERMON	מבואות החרמון	55
0	7	7	772	0.897	710	YODEFAT	יודפת	1112	MISGAV	משגב	56
0	7	7	773	0.897	568	RUHAMA	רוחמה	362	SHA'AR HANEGEV	שער הנגב	37
0	7	7	774	0.897	341	SEDE AVRAHAM	שדי אברהם	1223	ESHKOL	אשכול	38
0	7	7	775	0.898	678	MISHMAR HAYARDEN	משמר הירדן	732	MEVO'OT HAHERMON	מבואות החרמון	55
0	7	7	776	0.898	518	KEFAR BARUKH	כפר ברוך	132	EMEQ YIZRE'EL	עמק יזרעאל	9
0	7	7	777	0.898	676	MA'ANIT	מענית	344	MENASHE	מנשה	14
0	7	7	778	0.903	922	YASHRESH	ישרש	828	GEZER	גזר	30
0	7	7	779	0.904	162	RO'I	רועי	3619	ARVOT HAYARDEN	ערבות הירדן	75
0	7	7	780	0.904	4,721	BET ARYE	בית אריה	3652			99
-1	8	7	781	0.904	297	TUVAL	תובל	1172	MISGAV	משגב	56

TABLE 7. LOCALITIES (MUNICIPALITIES, LOCAL COUNCILS, AND LOCALITIES WITHIN REGIONAL COUNCILS), IN ASCENDING ORDER OF THE SOCIO-ECONOMIC INDEX 2015: INDEX VALUE, RANK AND CLUSTER, AND CHANGES COMPARED TO 2013

לוח 7. יישובים (עיריות, מועצות מקומיות, ויישובים בתוך מועצות אזוריות), לפי סדר עולה של המדד החברתי-כלכלי 2015: ערך מדד, דירוג ואשכול, ושינויים לעומת 2013

הפרש (אשכול 2015 מינוס אשכול 2013) DIFFERENCE (CLUSTER 2015 MINUS CLUSTER 2013)	אשכול 2013[4] CLUSTER 2013[4]	אשכול 2015[4] CLUSTER 2015[4]	דירוג 2015[3] RANK 2015[3]	ערך מדד 2015[2] INDEX VALUE 2015[2]	אוכלוסייה 2015[1] POPULATION 2015[1]	NAME OF LOCALITY	שם יישוב	סמל יישוב CODE OF LOCALITY	NAME OF REGIONAL COUNCIL	שם מועצה אזורית	מעמד מוניציפלי MUNICIPAL STATUS
0	7	7	782	0.906	411	TE'ASHUR	תאשור	2062	BENE SHIM'ON	בני שמעון	41
0	7	7	783	0.907	312	ZURI'EL	צוריאל	774	MA'ALE YOSEF	מעלה יוסף	52
0	7	7	784	0.908	264	GESHUR	גשור	4022	GOLAN	גולן	71
-1	8	7	785	0.909	532	LOHAME HAGETA'OT	לוחמי הגיטאות	595	MATTE ASHER	מטה אשר	4
0	7	7	786	0.909	590	KARMIYYA	כרמייה	768	HOF ASHQELON	חוף אשקלון	36
1	6	7	787	0.912	259	NIZZANE SINAY	ניצני סיני	1280	RAMAT NEGEV	רמת נגב	48
1	6	7	788	0.921	257	ELIAV	אליאב	1365	LAKHISH	לכיש	50
0	7	7	789	0.923	545	HAZOR-ASHDOD	חצור-אשדוד	406	BE'ER TOVIYYA	באר טוביה	33
0	7	7	790	0.924	411	NE'OT HAKIKKAR	נאות הכיכר	1124	TAMAR	תמר	51
0	7	7	791	0.924	399	TELALIM	טללים	1177	RAMAT NEGEV	רמת נגב	48
0	7	7	792	0.927	378	GAL'ON	גלאון	393	YO'AV	יואב	35
-1	8	7	793	0.928	227	DEVORA	דבורה	146	HAGILBO'A	הגלבוע	8
0	7	7	794	0.931	277	AFIQ	אפיק	4301	GOLAN	גולן	71
0	7	7	795	0.934	321	ALUMMOT	אלומות	330	EMEQ HAYARDEN	עמק הירדן	6
1	6	7	796	0.936	360	IDDAN	עידן	1175	HAARAVA HATIKHONA	הערבה התיכונה	54
0	7	7	797	0.936	704	BAT HADAR	בת הדר	1323	HOF ASHQELON	חוף אשקלון	36
0	7	7	798	0.937	289	AMNUN	אמנון	1253	MEVO'OT HAHERMON	מבואות החרמון	55
0	7	7	799	0.937	568	GA'TON	געתון	463	MATTE ASHER	מטה אשר	4
-1	8	7	800	0.949	1,258	MA'OR	מאור	2055	MENASHE	מנשה	14
0	7	7	801	0.949	656	YAD MORDEKHAY	יד מרדכי	358	HOF ASHQELON	חוף אשקלון	36
0	7	7	802	0.950	673	ARBEL	ארבל	701	HAGALIL HATAHTON	הגליל התחתון	3
0	7	7	803	0.951	466	QIRYAT ANAVIM	קריית ענבים	78	MATTE YEHUDA	מטה יהודה	26
-1	8	7	804	0.951	857	MEVO BETAR	מבוא ביתר	771	MATTE YEHUDA	מטה יהודה	26
0	7	7	805	0.952	599	BET UZZI'EL	בית עוזיאל	301	GEZER	גזר	30
0	7	7	806	0.952	488	NETIV HASHAYYARA	נתיב השיירה	792	MATTE ASHER	מטה אשר	4
-1	8	7	807	0.953	689	SEGULLA	סגולה	2046	YO'AV	יואב	35
0	7	7	808	0.954	549	RAMOT NAFTALI	רמות נפתלי	372	MEVO'OT HAHERMON	מבואות החרמון	55
0	7	7	809	0.955	482	EYAL	אייל	716	DEROM HASHARON	דרום השרון	20
0	7	7	810	0.960	463	RAMAT DAWID	רמת דוד	135	EMEQ YIZRE'EL	עמק יזרעאל	9
0	7	7	811	0.960	394	QALYA	קליה	3601	MEGILLOT DEAD SEA	מגילות ים המלח	74
0	7	7	812	0.961	505	NIR ELIYYAHU	ניר אליהו	808	DEROM HASHARON	דרום השרון	20
-1	8	7	813	0.963	1,105	NIZZANE OZ	ניצני עוז	851	LEV HASHARON	לב השרון	18
0	8	8	814	0.966	1,741	BARQAN	ברקן	3654	SHOMERON	שומרון	72
0	8	8	815	0.966	5,638	SHA'ARE TIQWA	שערי תקווה	3720	SHOMERON	שומרון	72
1	7	8	816	0.969	402	MANOT	מנות	1205	MA'ALE YOSEF	מעלה יוסף	52
1	7	8	817	0.975	452	BET OREN	בית אורן	317	HOF HAKARMEL	חוף הכרמל	15
1	7	8	818	0.976	2,776	QAZIR	קציר	1243	MENASHE	מנשה	14
0	8	8	819	0.977	173	MIZPE SHALEM	מצפה שלם	3610	MEGILLOT DEAD SEA	מגילות ים המלח	74
1	7	8	820	0.979	1,386	GIV'AT YE'ARIM	גבעת יערים	787	MATTE YEHUDA	מטה יהודה	26
0	8	8	821	0.983	6,814	ATLIT	עתלית	53	HOF HAKARMEL	חוף הכרמל	15
0	8	8	822	0.985	953	BET GAMLI'EL	בית גמליאל	571	HEVEL YAVNE	חבל יבנה	29
1	7	8	823	0.985	909	YANUV	ינוב	753	LEV HASHARON	לב השרון	18
1	7	8	824	0.990	2,129	NOF AYYALON	נוף איילון	1333	GEZER	גזר	30
0	8	8	825	0.990	780	SA'AR	סער	454	MATTE ASHER	מטה אשר	4
0	8	8	826	0.993	247	HAR'EL	הראל	464	MATTE YEHUDA	מטה יהודה	26
..	..	8	827	0.996	181	NES AMMIM	נס עמים	1143	MATTE ASHER	מטה אשר	4
2	6	8	828	0.997	350	YEVUL	יבול	1232	ESHKOL	אשכול	38
1	7	8	829	0.998	182	YAHEL	יהל	1158	HEVEL ELOT	חבל אילות	53
1	7	8	830	0.999	666	KEFAR HITTIM	כפר חיטים	255	HAGALIL HATAHTON	הגליל התחתון	3
0	8	8	831	1.007	1,151	GIV'ON HAHADASHA	גבעון החדשה	3644	MATTE BINYAMIN	מטה בנימין	73
1	7	8	832	1.007	492	NAHSHON	נחשון	777	MATTE YEHUDA	מטה יהודה	26
0	8	8	833	1.010	427	MORAN	מורן	1163	MISGAV	משגב	56
1	7	8	834	1.011	653	REVADIM	רבדים	564	YO'AV	יואב	35
0	8	8	835	1.011	868	MISHMAR HANEGEV	משמר הנגב	395	BENE SHIM'ON	בני שמעון	41
0	8	8	836	1.011	189	QADDARIM	קדרים	1211	HAGALIL HAELYON	הגליל העליון	1
1	7	8	837	1.012	1,107	KEFAR YEHOSHUA	כפר יהושע	140	EMEQ YIZRE'EL	עמק יזרעאל	9
0	8	8	838	1.014	644	SHE'AR YASHUV	שאר ישוב	324	MEVO'OT HAHERMON	מבואות החרמון	55
1	7	8	839	1.014	520	GEVIM	גבים	424	SHA'AR HANEGEV	שער הנגב	37
0	8	8	840	1.015	1,011	RAMAT HASHOFET	רמת השופט	335	MEGIDDO	מגידו	13
0	8	8	841	1.015	881	NEGBA	נגבה	315	YO'AV	יואב	35
0	8	8	842	1.017	29,145	YEHUD	יהוד	9400			0
0	8	8	843	1.022	133	ARGAMAN	ארגמן	3598	ARVOT HAYARDEN	ערבות הירדן	75
0	8	8	844	1.023	736	SEDE MOSHE	שדה משה	18	LAKHISH	לכיש	50
0	8	8	845	1.026	876	HARUZIM	חרוצים	1024	HOF HASHARON	חוף השרון	19
0	8	8	846	1.026	703	YAQUM	יקום	417	HOF HASHARON	חוף השרון	19
0	8	8	847	1.027	971	MEFALLESIM	מפלסים	668	SHA'AR HANEGEV	שער הנגב	37
1	7	8	848	1.033	851	MIZPE NETOFA	מצפה נטופה	1190	HAGALIL HATAHTON	הגליל התחתון	3
0	8	8	849	1.034	978	TALME YEHI'EL	תלמי יחיאל	727	BE'ER TOVIYYA	באר טוביה	33
0	8	8	850	1.036	797	DEVIRA	דבירה	849	BENE SHIM'ON	בני שמעון	41
1	7	8	851	1.036	381	AVTALYON	אבטליון	1275	MISGAV	משגב	56
0	8	8	852	1.041	442	SEDE YO'AV	שדה יואב	293	YO'AV	יואב	35
0	8	8	853	1.041	625	ZIQIM	זיקים	584	HOF ASHQELON	חוף אשקלון	36
1	7	8	854	1.043	264	EVEN MENAHEM	אבן מנחם	1081	MA'ALE YOSEF	מעלה יוסף	52
0	8	8	855	1.053	152,112	RAMAT GAN	רמת גן	8600			0
0	8	8	856	1.055	404	OHAD	אוהד	1046	ESHKOL	אשכול	38
3	5	8	857	1.055	326	YATED	יתד	1227	ESHKOL	אשכול	38
1	7	8	858	1.057	311	HORESHIM	חורשים	355	DEROM HASHARON	דרום השרון	20
1	7	8	859	1.058	465	ASHERAT	אשרת	1256	MATTE ASHER	מטה אשר	4

TABLE 7. LOCALITIES (MUNICIPALITIES, LOCAL COUNCILS, AND LOCALITIES WITHIN REGIONAL COUNCILS), IN ASCENDING ORDER OF THE SOCIO-ECONOMIC INDEX 2015: INDEX VALUE, RANK AND CLUSTER, AND CHANGES COMPARED TO 2013

לוח 7. יישובים (עיריות, מועצות מקומיות, ויישובים בתוך מועצות אזוריות), לפי סדר עולה של המדד החברתי-כלכלי 2015: ערך מדד, דירוג ואשכול, ושינויים לעומת 2013

הפרש (אשכול 2015 מינוס אשכול 2013) DIFFERENCE (CLUSTER 2015 MINUS CLUSTER 2013)	אשכול 2013[4] CLUSTER 2013[4]	אשכול 2015[4] CLUSTER 2015[4]	דירוג 2015[3] RANK 2015[3]	ערך מדד 2015[2] INDEX VALUE 2015[2]	אוכלוסייה 2015[1] POPULATION 2015[1]	NAME OF LOCALITY	שם יישוב	סמל יישוב CODE OF LOCALITY	NAME OF REGIONAL COUNCIL	שם מועצה אזורית	מעמד מוניציפלי MUNICIPAL STATUS
0	8	8	860	1.060	2,095	AHUZZAT BARAQ	אחוזת ברק	1330	EMEQ YIZRE'EL	עמק יזרעאל	9
0	8	8	861	1.061	1,083	AMMINADAV	עמינדב	779	MATTE YEHUDA	מטה יהודה	26
0	8	8	862	1.065	718	NEZER SERENI	נצר סרני	435	GEZER	גזר	30
0	8	8	863	1.067	25,298	GIV'AT SHEMU'EL	גבעת שמואל	681			0
0	8	8	864	1.072	256	SHA'AL	שעל	4009	GOLAN	גולן	71
0	8	8	865	1.073	934	EMUNIM	אמונים	772	BE'ER TOVIYYA	באר טוביה	33
0	8	8	866	1.077	968	ME'ONA	מעונה	570	MA'ALE YOSEF	מעלה יוסף	52
0	8	8	867	1.077	250	BEZET	בצת	589	MATTE ASHER	מטה אשר	4
0	8	8	868	1.078	656	SHADMOT DEVORA	שדמות דבורה	306	HAGALIL HATAHTON	הגליל התחתון	3
0	8	8	869	1.078	962	ELON	אילון	294	MATTE ASHER	מטה אשר	4
0	8	8	870	1.078	674	MA'ALE HAHAMISHA	מעלה החמישה	286	MATTE YEHUDA	מטה יהודה	26
0	8	8	871	1.080	805	TALME YAFE	תלמי יפה	744	HOF ASHQELON	חוף אשקלון	36
0	8	8	872	1.081	642	NAHSHOLIM	נחשולים	433	HOF HAKARMEL	חוף הכרמל	15
0	8	8	873	1.082	1,614	METULA	מטולה	43			99
0	8	8	874	1.085	159	AHAWA	אחווה	1157	BE'ER TOVIYYA	באר טוביה	33
1	7	8	875	1.086	455	PAROD	פרוד	599	MEROM HAGALIL	מרום הגליל	2
0	8	8	876	1.088	464	HALUZ	חלוץ	1272	MISGAV	משגב	56
1	7	8	877	1.091	234	SUFA	סופה	1238	ESHKOL	אשכול	38
0	8	8	878	1.092	581	SHARONA	שרונה	292	HAGALIL HATAHTON	הגליל התחתון	3
0	8	8	879	1.093	837	EZER	עזר	1149	BE'ER TOVIYYA	באר טוביה	33
0	8	8	880	1.094	1,057	MAGGAL	מגל	375	MENASHE	מנשה	14
0	8	8	881	1.099	527	NIR MOSHE	ניר משה	2047	MERHAVIM	מרחבים	42
0	8	8	882	1.101	24,295	MEVASSERET ZIYYON	מבשרת ציון	1015			99
1	7	8	883	1.103	443	MIKHMANNIM	מכמנים	1202	MISGAV	משגב	56
0	8	8	884	1.108	996	RAM-ON	רם-און	1069	HAGILBO'A	הגלבוע	8
0	8	8	885	1.109	503	NIR HEN	ניר ח"ן	11	LAKHISH	לכיש	50
1	7	8	886	1.112	419	KANAF	כנף	4028	GOLAN	גולן	71
0	8	8	887	1.113	590	EN HOD	עין הוד	74	HOF HAKARMEL	חוף הכרמל	15
0	8	8	888	1.117	1,357	KAMMON	כמון	1201	MISGAV	משגב	56
0	8	8	889	1.119	520	KEFAR KISCH	כפר קיש	388	HAGALIL HATAHTON	הגליל התחתון	3
0	8	8	890	1.119	586	SEDE YIZHAQ	שדה יצחק	2008	MENASHE	מנשה	14
0	8	8	891	1.124	749	EN HAEMEQ	עין העמק	367	MEGIDDO	מגידו	13
0	8	8	892	1.124	796	GIV'AT YESHA'YAHU	גבעת ישעיהו	919	MATTE YEHUDA	מטה יהודה	26
0	8	8	893	1.124	551	EN IRON	עין עירון	223	MENASHE	מנשה	14
1	7	8	894	1.126	382	SHEQEF	שקף	1233	LAKHISH	לכיש	50
0	8	8	895	1.129	618	GANNE YOHANAN	גני יוחנן	862	GEZER	גזר	30
0	8	8	896	1.129	5,448	BAT HEFER	בת חפר	1319	EMEQ HEFER	עמק חפר	16
0	8	8	897	1.132	1,091	RAMOT MENASHE	רמות מנשה	445	MEGIDDO	מגידו	13
0	8	8	898	1.133	1,038	REGBA	רגבה	390	MATTE ASHER	מטה אשר	4
0	8	8	899	1.134	290	HARASHIM	חרשים	1209	MISGAV	משגב	56
1	7	8	900	1.137	453	GELIL YAM	גליל ים	346	HOF HASHARON	חוף השרון	19
0	8	8	901	1.137	708	OR HANER	אור הנר	67	SHA'AR HANEGEV	שער הנגב	37
0	8	8	902	1.137	671	MA'YAN ZEVI	מעיין צבי	290	HOF HAKARMEL	חוף הכרמל	15
0	8	8	903	1.138	931	BAHAN	בחן	2043	EMEQ HEFER	עמק חפר	16
0	8	8	904	1.142	796	HAMA'PIL	המעפיל	377	EMEQ HEFER	עמק חפר	16
0	8	8	905	1.143	1,438	NILI	ניל"י	3655	MATTE BINYAMIN	מטה בנימין	73
0	8	8	906	1.148	1,644	YESUD HAMA'ALA	יסוד המעלה	29			99
0	8	8	907	1.150	303	TALME ELIYYAHU	תלמי אליהו	1051	ESHKOL	אשכול	38
0	8	8	908	1.151	1,271	KEFAR ROSH HANIQRA	כפר ראש הנקרה	579	MATTE ASHER	מטה אשר	4
0	8	8	909	1.151	880	BEROR HAYIL	ברור חיל	428	SHA'AR HANEGEV	שער הנגב	37
0	8	8	910	1.157	1,296	KEFAR MENAHEM	כפר מנחם	274	YO'AV	יואב	35
0	8	8	911	1.162	783	GIV'AT HASHELOSHA	גבעת השלושה	870	DEROM HASHARON	דרום השרון	20
0	8	8	912	1.163	2,082	GIV'AT AVNI	גבעת אבני	1293	HAGALIL HATAHTON	הגליל התחתון	3
0	8	8	913	1.166	7,638	ALFE MENASHE	אלפי מנשה	3750			99
0	8	8	914	1.170	649	TEQUMA	תקומה	665	SEDOT NEGEV	שדות נגב	39
0	8	8	915	1.174	1,566	EN SARID	עין שריד	880	LEV HASHARON	לב השרון	18
0	8	8	916	1.174	961	BUSTAN HAGALIL	בוסתן הגליל	559	MATTE ASHER	מטה אשר	4
0	8	8	917	1.176	96,509	KEFAR SAVA	כפר סבא	6900			0
0	8	8	918	1.176	1,130	KEFAR WARBURG	כפר ורבורג	320	BE'ER TOVIYYA	באר טוביה	33
0	8	8	919	1.180	1,128	BURGETA	בורגתה	698	EMEQ HEFER	עמק חפר	16
0	8	8	920	1.184	1,542	GESHER HAZIW	גשר הזיו	574	MATTE ASHER	מטה אשר	4
0	8	8	921	1.185	697	YAS'UR	יסעור	575	MATTE ASHER	מטה אשר	4
0	8	8	922	1.186	564	KARKOM	כרכום	1285	MEVO'OT HAHERMON	מבואות החרמון	55
0	8	8	923	1.187	22,347	ZIKHRON YA'AQOV	זכרון יעקב	9300			99
0	8	8	924	1.187	844	HAOGEN	העוגן	423	EMEQ HEFER	עמק חפר	16
0	8	8	925	1.194	729	LIMAN	לימן	674	MATTE ASHER	מטה אשר	4
0	8	8	926	1.196	544	SENIR	שניר	1132	HAGALIL HAELYON	הגליל העליון	1
0	8	8	927	1.199	1,929	HOSHA'AYA	הושעיה	1186	EMEQ YIZRE'EL	עמק יזרעאל	9
0	8	8	928	1.207	608	BAT SHELOMO	בת שלמה	33	HOF HAKARMEL	חוף הכרמל	15
0	8	8	929	1.208	431,708	TEL AVIV - YAFO	תל אביב-יפו	5000			0
0	8	8	930	1.208	359	QIDMAT ZEVI	קדמת צבי	4025	GOLAN	גולן	71
0	8	8	931	1.208	20,408	QADIMA-ZORAN	קדימה-צורן	195			99
0	8	8	932	1.214	1,418	TEL ADASHIM	תל עדשים	103	EMEQ YIZRE'EL	עמק יזרעאל	9
0	8	8	933	1.214	2,603	GIV'AT BRENNER	גבעת ברנר	147	BRENNER	ברנר	28
0	8	8	934	1.217	435	PARAN	פארן	1151	HAARAVA HATIKHONA	הערבה התיכונה	54
0	8	8	935	1.218	1,494	BET EL'AZARI	בית אלעזרי	562	BRENNER	ברנר	28
0	8	8	936	1.220	765	BET HILLEL	בית הלל	322	MEVO'OT HAHERMON	מבואות החרמון	55
0	8	8	937	1.222	1,263	MESILLAT ZIYYON	מסילת ציון	742	MATTE YEHUDA	מטה יהודה	26

TABLE 7. LOCALITIES (MUNICIPALITIES, LOCAL COUNCILS, AND LOCALITIES WITHIN REGIONAL COUNCILS), IN ASCENDING ORDER OF THE SOCIO-ECONOMIC INDEX 2015: INDEX VALUE, RANK AND CLUSTER, AND CHANGES COMPARED TO 2013

לוח 7. יישובים (עיריות, מועצות מקומיות, ויישובים בתוך מועצות אזוריות), לפי סדר עולה של המדד החברתי-כלכלי 2015: ערך מדד, דירוג ואשכול, ושינויים לעומת 2013

הפרש (אשכול 2015 מינוס אשכול 2013) DIFFERENCE (CLUSTER 2015 MINUS CLUSTER 2013)	אשכול 2013[4] CLUSTER 2013[4]	אשכול 2015[4] CLUSTER 2015[4]	דירוג 2015[3] RANK 2015[3]	ערך מדד 2015[2] INDEX VALUE 2015[2]	אוכלוסייה 2015[1] POPULATION 2015[1]	NAME OF LOCALITY	שם יישוב	סמל יישוב CODE OF LOCALITY	NAME OF REGIONAL COUNCIL	שם מועצה אזורית	מעמד מוניציפלי MUNICIPAL STATUS
0	8	8	938	1.226	196	AMMI'OZ	עמיעוז	318	ESHKOL	אשכול	38
0	8	8	939	1.226	817	AVI'EL	אביאל	679	ALLONA	אלונה	45
0	8	8	940	1.233	7,392	ZUR HADASSA	צור הדסה	1113	MATTE YEHUDA	מטה יהודה	26
0	8	8	941	1.235	489	RAMOT	רמות	4702	GOLAN	גולן	71
0	8	8	942	1.236	1,116	MAZZUVA	מצובה	325	MATTE ASHER	מטה אשר	4
0	8	8	943	1.240	627	KINNERET (MOSHAVA)	כנרת (מושבה)	63	EMEQ HAYARDEN	עמק הירדן	6
0	8	8	944	1.245	604	PALMAHIM	פלמחים	597	GAN RAWE	גן רווה	27
0	8	8	945	1.246	782	OMEZ	אומץ	680	EMEQ HEFER	עמק חפר	16
0	8	8	946	1.248	310	ZVIYYA	צביה	1180	MISGAV	משגב	56
0	8	8	947	1.251	12,698	MAZKERET BATYA	מזכרת בתיה	28			99
0	8	8	948	1.251	847	MEGIDDO	מגידו	586	MEGIDDO	מגידו	13
0	8	8	949	1.252	1,011	SARIGIM (LI-ON)	שריגים (לי-און)	1114	MATTE YEHUDA	מטה יהודה	26
0	8	8	950	1.254	849	GEVAT	גבת	133	EMEQ YIZRE'EL	עמק יזרעאל	9
0	8	8	951	1.256	927	KEFAR URIYYA	כפר אוריה	364	MATTE YEHUDA	מטה יהודה	26
0	8	8	952	1.257	894	EN KARMEL	עין כרמל	426	HOF HAKARMEL	חוף הכרמל	15
0	8	8	953	1.258	563	GAN HADAROM	גן הדרום	1072	GEDEROT	גדרות	32
0	8	8	954	1.259	1,941	NORDIYYA	נורדייה	447	LEV HASHARON	לב השרון	18
0	8	8	955	1.262	17,607	QIRYAT TIV'ON	קריית טבעון	2300			99
0	8	8	956	1.262	795	KEFAR AHIM	כפר אחים	690	BE'ER TOVIYYA	באר טוביה	33
0	8	8	957	1.270	498	OROT	אורות	2012	BE'ER TOVIYYA	באר טוביה	33
0	8	8	958	1.273	705	KEFAR AZZA	כפר עזה	845	SHA'AR HANEGEV	שער הנגב	37
0	8	8	959	1.273	70,285	RA'ANNANA	רעננה	8700			0
0	8	8	960	1.274	658	LAVON	לבון	1207	MISGAV	משגב	56
0	8	8	961	1.275	394	ZOFAR	צופר	1150	HAARAVA HATIKHONA	הערבה התיכונה	54
0	8	8	962	1.282	786	ENAT	עינת	871	DEROM HASHARON	דרום השרון	20
0	8	8	963	1.284	794	HANNATON	חנתון	1257	EMEQ YIZRE'EL	עמק יזרעאל	9
0	8	8	964	1.285	642	NEWE MIVTAH	נווה מבטח	827	BE'ER TOVIYYA	באר טוביה	33
0	8	8	965	1.288	857	NEWE ZIV	נווה זיו	1314	MA'ALE YOSEF	מעלה יוסף	52
0	8	8	966	1.288	765	TALME EL'AZAR	תלמי אלעזר	2003	MENASHE	מנשה	14
0	8	8	967	1.288	887	BET NEHEMYA	בית נחמיה	784	HEVEL MODI'IN	חבל מודיעין	25
0	8	8	968	1.291	91,621	HERZLIYYA	הרצלייה	6400			0
0	8	8	969	1.293	354	MASSAD	מסד	1258	HAGALIL HATAHTON	הגליל התחתון	3
0	8	8	970	1.293	435	BALFURYA	בלפוריה	94	EMEQ YIZRE'EL	עמק יזרעאל	9
0	8	8	971	1.293	8,495	ORANIT	אורנית	3760			99
0	8	8	972	1.294	720	HAHOTERIM	החותרים	434	HOF HAKARMEL	חוף הכרמל	15
0	8	8	973	1.294	604	YAD NATAN	יד נתן	775	LAKHISH	לכיש	50
0	8	8	974	1.297	707	AMMIQAM	עמיקם	773	ALLONA	אלונה	45
0	8	8	975	1.300	575	HILLA	הילה	1208	MA'ALE YOSEF	מעלה יוסף	52
0	8	8	976	1.304	992	KOKHAV MIKHA'EL	כוכב מיכאל	824	HOF ASHQELON	חוף אשקלון	36
0	8	8	977	1.306	1,127	EN HABESOR	עין הבשור	1240	ESHKOL	אשכול	38
0	8	8	978	1.307	1,134	RINNATYA	רינתיה	616	HEVEL MODI'IN	חבל מודיעין	25
0	8	8	979	1.308	607	KEFAR HAHORESH	כפר החורש	192	EMEQ YIZRE'EL	עמק יזרעאל	9
0	8	8	980	1.309	46,535	NES ZIYYONA	נס ציונה	7200			0
0	8	8	981	1.315	304	TALME YOSEF	תלמי יוסף	1237	ESHKOL	אשכול	38
0	8	8	982	1.315	1,277	MEGADIM	מגדים	689	HOF HAKARMEL	חוף הכרמל	15
0	8	8	983	1.316	763	AVIGEDOR	אביגדור	819	BE'ER TOVIYYA	באר טוביה	33
0	8	8	984	1.317	357	KORAZIM	כורזים	1252	MEVO'OT HAHERMON	מבואות החרמון	55
0	8	8	985	1.320	800	YAD HANNA	יד חנה	758	EMEQ HEFER	עמק חפר	16
0	8	8	986	1.325	144	MIZPA	מצפה	58	HAGALIL HATAHTON	הגליל התחתון	3
0	8	8	987	1.326	815	GEVA'OT BAR	גבעות בר	1344	BENE SHIM'ON	בני שמעון	41
0	8	8	988	1.327	565	KEFAR BIALIK	כפר ביאליק	220	ZEVULUN	זבולון	12
0	8	8	989	1.328	745	BEN AMMI	בן עמי	712	MATTE ASHER	מטה אשר	4
0	8	8	990	1.336	88,748	MODI'IN-MAKKABBIM-RE'UT	מודיעין-מכבים-רעות	1200			0
0	8	8	991	1.336	633	BET NEQOFA	בית נקופה	672	MATTE YEHUDA	מטה יהודה	26
-1	9	8	992	1.339	1,013	SHORESH	שורש	456	MATTE YEHUDA	מטה יהודה	26
0	8	8	993	1.339	14,550	BINYAMINA-GIV'AT ADA	בנימינה-גבעת עדה	9800			99
0	8	8	994	1.341	592	RAMAT ZEVI	רמת צבי	339	HAGILBO'A	הגלבוע	8
0	8	8	995	1.341	884	GINNATON	גינתון	863	HEVEL MODI'IN	חבל מודיעין	25
0	8	8	996	1.344	705	NIR BANIM	ניר בנים	553	BE'ER TOVIYYA	באר טוביה	33
0	8	8	997	1.344	1,030	BE'ER TOVIYYA	באר טוביה	155	BE'ER TOVIYYA	באר טוביה	33
0	8	8	998	1.344	296	ZUR NATAN	צור נתן	1148	DEROM HASHARON	דרום השרון	20
0	8	8	999	1.352	796	MISHMAROT	משמרות	213	MENASHE	מנשה	14
0	8	8	1000	1.358	16,042	GANNE TIQWA	גני תקווה	229			99
0	8	8	1001	1.359	182	BEQA'OT	בקעות	3612	ARVOT HAYARDEN	ערבות הירדן	75
0	8	8	1002	1.363	664	MERHAVYA (MOSHAV)	מרחביה (מושב)	97	EMEQ YIZRE'EL	עמק יזרעאל	9
0	8	8	1003	1.365	1,051	KEFAR YEHEZQEL	כפר יחזקאל	85	HAGILBO'A	הגלבוע	8
0	8	8	1004	1.365	831	HOGLA	חגלה	205	EMEQ HEFER	עמק חפר	16
0	8	8	1005	1.367	649	RAMAT RAZI'EL	רמת רזיאל	460	MATTE YEHUDA	מטה יהודה	26
0	8	8	1006	1.370	3,796	KEFAR TAVOR	כפר תבור	47			99
-1	9	8	1007	1.376	124	NEWE ATIV	נווה אטי"ב	4303	GOLAN	גולן	71
0	8	8	1008	1.377	604	SHEDEMA	שדמה	555	GEDEROT	גדרות	32
0	8	8	1009	1.379	632	HAYOGEV	היוגב	684	EMEQ YIZRE'EL	עמק יזרעאל	9
-1	9	8	1010	1.385	422	BAT HEN	בת חן	1361	EMEQ HEFER	עמק חפר	16
0	8	8	1011	1.385	368	YESHA	ישע	916	ESHKOL	אשכול	38
0	8	8	1012	1.390	1,287	TAL SHAHAR	טל שחר	462	MATTE YEHUDA	מטה יהודה	26
0	8	8	1013	1.390	300	GAT RIMMON	גת רימון	128	DEROM HASHARON	דרום השרון	20
0	8	8	1014	1.393	148	MASSU'A	משואה	3605	ARVOT HAYARDEN	ערבות הירדן	75
0	8	8	1015	1.395	1,116	BE'EROTAYIM	בארותיים	697	EMEQ HEFER	עמק חפר	16

TABLE 7. LOCALITIES (MUNICIPALITIES, LOCAL COUNCILS, AND LOCALITIES WITHIN REGIONAL COUNCILS), IN ASCENDING ORDER OF THE SOCIO-ECONOMIC INDEX 2015: INDEX VALUE, RANK AND CLUSTER, AND CHANGES COMPARED TO 2013

לוח 7. יישובים (עיריות, מועצות מקומיות, ויישובים בתוך מועצות אזוריות), לפי סדר עולה של המדד החברתי-כלכלי 2015: ערך מדד, דירוג ואשכול, ושינויים לעומת 2013

הפרש (אשכול 2015 מינוס אשכול 2013) DIFFERENCE (CLUSTER 2015 MINUS CLUSTER 2013)	אשכול 2013[4] CLUSTER 2013[4]	אשכול 2015[4] CLUSTER 2015[4]	דירוג 2015[3] RANK 2015[3]	ערך מדד 2015[2] INDEX VALUE 2015[2]	אוכלוסייה 2015[1] POPULATION 2015[1]	NAME OF LOCALITY	שם יישוב	סמל יישוב CODE OF LOCALITY	NAME OF REGIONAL COUNCIL	שם מועצה אזורית	מעמד מוניציפלי MUNICIPAL STATUS
0	8	8	1016	1.395	1,124	ARUGOT	ערוגות	593	BE'ER TOVIYYA	באר טוביה	33
0	8	8	1017	1.397	7,478	RAMAT YISHAY	רמת ישי	122			99
0	8	8	1018	1.400	1,166	GEVA KARMEL	גבע כרמל	683	HOF HAKARMEL	חוף הכרמל	15
0	8	8	1019	1.403	11,941	TEL MOND	תל מונד	154			99
0	8	8	1020	1.414	1,067	OLESH	עולש	737	EMEQ HEFER	עמק חפר	16
0	8	8	1021	1.424	1,135	HAGOR	חגור	717	DEROM HASHARON	דרום השרון	20
0	8	8	1022	1.427	940	MOZA ILLIT	מוצא עילית	208	MATTE YEHUDA	מטה יהודה	26
0	8	8	1023	1.433	398	DOR	דור	738	HOF HAKARMEL	חוף הכרמל	15
0	8	8	1024	1.437	832	ZIPPORI	ציפורי	613	EMEQ YIZRE'EL	עמק יזרעאל	9
0	8	8	1025	1.442	747	BET SHE'ARIM	בית שערים	248	EMEQ YIZRE'EL	עמק יזרעאל	9
0	8	8	1026	1.443	573	BET HANAN	בית חנן	159	GAN RAWE	גן רווה	27
0	8	8	1027	1.443	1,216	BENE DEROR	בני דרור	386	LEV HASHARON	לב השרון	18
0	8	8	1028	1.444	2,171	BET HASHMONAY	בית חשמונאי	1050	GEZER	גזר	30
0	8	8	1029	1.452	358	KAHAL	כחל	1210	MEVO'OT HAHERMON	מבואות החרמון	55
0	8	8	1030	1.453	5,563	PARDESIYYA	פרדסייה	171			99
0	8	8	1031	1.455	57,493	GIV'ATAYIM	גבעתיים	6300			0
0	8	8	1032	1.465	291	YE'AF	יעף	1044	LEV HASHARON	לב השרון	18
0	8	8	1033	1.468	349	ALMAGOR	אלמגור	1125	EMEQ HAYARDEN	עמק הירדן	6
0	8	8	1034	1.471	1,021	SEDE HEMED	שדי חמד	2015	DEROM HASHARON	דרום השרון	20
0	8	8	1035	1.473	1,333	KEFAR SIRKIN	כפר סירקין	249	DEROM HASHARON	דרום השרון	20
0	8	8	1036	1.476	677	GAN SOREQ	גן שורק	311	GAN RAWE	גן רווה	27
-1	9	8	1037	1.477	805	NETIV HAASARA	נתיב העשרה	1242	HOF ASHQELON	חוף אשקלון	36
0	8	8	1038	1.480	1,286	BET QAMA	בית קמה	598	BENE SHIM'ON	בני שמעון	41
0	8	8	1039	1.482	4,246	ZUR YIZHAQ	צור יצחק	1345	DEROM HASHARON	דרום השרון	20
0	8	8	1040	1.489	929	GE'A	גיאה	706	HOF ASHQELON	חוף אשקלון	36
0	8	8	1041	1.496	754	KEFAR YEDIDYA	כפר ידידיה	233	EMEQ HEFER	עמק חפר	16
0	8	8	1042	1.501	3,613	MATTAN	מתן	1315	DEROM HASHARON	דרום השרון	20
-1	9	8	1043	1.506	992	GE'ALYA	גאליה	853	GAN RAWE	גן רווה	27
0	8	8	1044	1.512	56,267	HOD HASHARON	הוד השרון	9700			0
0	8	8	1045	1.519	37,714	QIRYAT ONO	קריית אונו	2620			0
0	8	8	1046	1.519	250	PEZA'EL	פצאל	3615	ARVOT HAYARDEN	ערבות הירדן	75
0	8	8	1047	1.523	175	ADAMIT	אדמית	1068	MATTE ASHER	מטה אשר	4
0	8	8	1048	1.528	1,631	BET ZAYIT	בית זית	710	MATTE YEHUDA	מטה יהודה	26
0	8	8	1049	1.528	803	GAN HASHOMERON	גן השומרון	225	MENASHE	מנשה	14
0	8	8	1050	1.530	476	SHORASHIM	שורשים	1235	MISGAV	משגב	56
0	8	8	1051	1.531	853	NIR YISRA'EL	ניר ישראל	699	HOF ASHQELON	חוף אשקלון	36
0	8	8	1052	1.531	931	HANNI'EL	חניאל	807	EMEQ HEFER	עמק חפר	16
0	8	8	1053	1.533	514	MISHMAR AYYALON	משמר איילון	670	GEZER	גזר	30
0	8	8	1054	1.535	13,125	EVEN YEHUDA	אבן יהודה	182			99
0	8	8	1055	1.536	770	RAMOT ME'IR	רמות מאיר	735	GEZER	גזר	30
0	8	8	1056	1.538	190	EN TAMAR	עין תמר	1251	TAMAR	תמר	51
0	8	8	1057	1.543	181	NETIV HAGEDUD	נתיב הגדוד	3555	ARVOT HAYARDEN	ערבות הירדן	75
0	8	8	1058	1.545	441	MA'ALE GAMLA	מעלה גמלא	4008	GOLAN	גולן	71
-1	9	8	1059	1.550	907	HASOLELIM	הסוללים	677	EMEQ YIZRE'EL	עמק יזרעאל	9
-1	9	8	1060	1.552	7,341	METAR	מיתר	1268			99
0	8	8	1061	1.555	2,700	KEFAR HAORANIM	כפר האורנים	3796	MATTE BINYAMIN	מטה בנימין	73
0	8	8	1062	1.564	331	ME AMMI	מי עמי	1128	MENASHE	מנשה	14
-1	9	8	1063	1.570	1,560	QIDRON	קדרון	615	BRENNER	ברנר	28
0	8	8	1064	1.581	188	GIZO	גיזו	1043	MATTE YEHUDA	מטה יהודה	26
0	8	8	1065	1.581	657	HIBBAT ZIYYON	חיבת ציון	219	EMEQ HEFER	עמק חפר	16
-1	9	8	1066	1.581	1,395	AVIHAYIL	אביחיל	175	EMEQ HEFER	עמק חפר	16
0	8	8	1067	1.583	2,551	LAPPID	לפיד	1310	HEVEL MODI'IN	חבל מודיעין	25
0	8	8	1068	1.584	1,221	BIZZARON	ביצרון	234	BE'ER TOVIYYA	באר טוביה	33
0	8	8	1069	1.587	600	KEFAR HAYYIM	כפר חיים	193	EMEQ HEFER	עמק חפר	16
-1	9	8	1070	1.590	775	TIMMORIM	תימורים	163	BE'ER TOVIYYA	באר טוביה	33
0	8	8	1071	1.591	838	MA'AS	מעש	230	DEROM HASHARON	דרום השרון	20
-1	9	8	1072	1.594	1,011	SHAVE ZIYYON	שבי ציון	282	MATTE ASHER	מטה אשר	4
0	8	8	1073	1.596	852	LAHAVOT HAVIVA	להבות חביבה	715	MENASHE	מנשה	14
-1	9	8	1074	1.596	1,334	MIKHMORET	מכמורת	382	EMEQ HEFER	עמק חפר	16
-1	9	8	1075	1.600	666	MISGAV DOV	משגב דב	765	GEDEROT	גדרות	32
-1	9	8	1076	1.602	813	BET HALEWI	בית הלוי	373	EMEQ HEFER	עמק חפר	16
-1	9	8	1077	1.602	3,114	ZUR MOSHE	צור משה	276	LEV HASHARON	לב השרון	18
-1	9	8	1078	1.605	987	MISHMAR HASHIV'A	משמר השבעה	729	EMEQ LOD	עמק לוד	40
-1	9	8	1079	1.608	901	BET HANANYA	בית חנניה	800	HOF HAKARMEL	חוף הכרמל	15
-1	9	8	1080	1.612	926	NEWE ILAN	נווה אילן	405	MATTE YEHUDA	מטה יהודה	26
0	8	8	1081	1.618	679	SHILAT	שילת	1165	HEVEL MODI'IN	חבל מודיעין	25
-1	9	8	1082	1.618	378	NATAF	נטף	1254	MATTE YEHUDA	מטה יהודה	26
0	8	8	1083	1.623	1,110	TAL-EL	טל-אל	1181	MISGAV	משגב	56
1	8	9	1084	1.624	978	MIZPE AVIV	מצפה אביב	1222	MISGAV	משגב	56
0	9	9	1085	1.627	1,306	UDIM	אודים	446	HOF HASHARON	חוף השרון	19
1	8	9	1086	1.631	318	SEDE NIZZAN	שדה ניצן	1058	ESHKOL	אשכול	38
1	8	9	1087	1.635	740	SHEKHANYA	שכניה	1160	MISGAV	משגב	56
0	9	9	1088	1.637	909	GANNOT HADAR	גנות הדר	549	LEV HASHARON	לב השרון	18
1	8	9	1089	1.644	623	GANNOT	גנות	836	EMEQ LOD	עמק לוד	40
0	9	9	1090	1.645	2,594	SHIMSHIT	שמשית	1337	EMEQ YIZRE'EL	עמק יזרעאל	9
0	9	9	1091	1.649	5,446	KEFAR WERADIM	כפר ורדים	1263			99
0	9	9	1092	1.650	804	KEFAR AVIV	כפר אביב	857	GEDEROT	גדרות	32
0	9	9	1093	1.657	270	ZUQI YAM	צוקי ים	1102	EMEQ HEFER	עמק חפר	16

TABLE 7. LOCALITIES (MUNICIPALITIES, LOCAL COUNCILS, AND LOCALITIES WITHIN REGIONAL COUNCILS), IN ASCENDING ORDER OF THE SOCIO-ECONOMIC INDEX 2015: INDEX VALUE, RANK AND CLUSTER, AND CHANGES COMPARED TO 2013

לוח 7. יישובים (עיריות, מועצות מקומיות, ויישובים בתוך מועצות אזוריות), לפי סדר עולה של המדד החברתי-כלכלי 2015: ערך מדד, דירוג ואשכול, ושינויים לעומת 2013

הפרש (אשכול 2015 מינוס אשכול 2013) DIFFERENCE (CLUSTER 2015 MINUS CLUSTER 2013)	אשכול 2013[4] CLUSTER 2013[4]	אשכול 2015[4] CLUSTER 2015[4]	דירוג 2015[3] RANK 2015[3]	ערך מדד 2015[2] INDEX VALUE 2015[2]	אוכלוסייה 2015[1] POPULATION 2015[1]	NAME OF LOCALITY	שם יישוב	סמל יישוב CODE OF LOCALITY	NAME OF REGIONAL COUNCIL	שם מועצה אזורית	מעמד מוניציפלי MUNICIPAL STATUS
0	9	9	1094	1.659	949	KEFAR MONASH	כפר מונש	387	EMEQ HEFER	עמק חפר	16
0	9	9	1095	1.662	864	KEFAR SHEMU'EL	כפר שמואל	743	GEZER	גזר	30
0	9	9	1096	1.665	1,022	SITRIYYA	סתריה	610	GEZER	גזר	30
0	9	9	1097	1.666	328	KEFAR MALAL	כפר מל"ל	98	DEROM HASHARON	דרום השרון	20
0	9	9	1098	1.669	882	KEFAR TRUMAN	כפר טרומן	673	HEVEL MODI'IN	חבל מודיעין	25
0	9	9	1099	1.671	852	KEFAR HARIF	כפר הרי"ף	888	YO'AV	יואב	35
0	9	9	1100	1.672	1,275	NIR ZEVI	ניר צבי	331	EMEQ LOD	עמק לוד	40
0	9	9	1101	1.674	20,403	SHOHAM	שוהם	1304			99
0	9	9	1102	1.675	693	SAL'IT	סלעית	3567	SHOMERON	שומרון	72
0	9	9	1103	1.681	1,581	KEFAR HESS	כפר הס	187	LEV HASHARON	לב השרון	18
0	9	9	1104	1.682	792	BENAYA	בניה	685	BRENNER	ברנר	28
0	9	9	1105	1.683	1,062	BET YEHOSHUA	בית יהושע	288	HOF HASHARON	חוף השרון	19
0	9	9	1106	1.684	1,353	NEWE YARAQ	נווה ירק	858	DEROM HASHARON	דרום השרון	20
0	9	9	1107	1.685	647	KEFAR BIN NUN	כפר בן נון	2010	GEZER	גזר	30
0	9	9	1108	1.686	599	HADAR AM	הדר עם	191	EMEQ HEFER	עמק חפר	16
0	9	9	1109	1.687	1,127	EN AYYALA	עין איילה	687	HOF HAKARMEL	חוף הכרמל	15
0	9	9	1110	1.689	247	TOMER	תומר	3558	ARVOT HAYARDEN	ערבות הירדן	75
0	9	9	1111	1.689	1,651	RAMOT HASHAVIM	רמות השבים	206	DEROM HASHARON	דרום השרון	20
0	9	9	1112	1.690	1,003	ALLON HAGALIL	אלון הגליל	1182	EMEQ YIZRE'EL	עמק יזרעאל	9
0	9	9	1113	1.691	777	BET LEHEM HAGELILIT	בית לחם הגלילית	430	EMEQ YIZRE'EL	עמק יזרעאל	9
0	9	9	1114	1.696	327	GIBBETON	גיבתון	196	BRENNER	ברנר	28
0	9	9	1115	1.701	976	GAN YOSHIYYA	גן יאשיה	734	EMEQ HEFER	עמק חפר	16
0	9	9	1116	1.706	2,105	BET YIZHAQ-SH. HEFER	בית יצחק-שער חפר	326	EMEQ HEFER	עמק חפר	16
0	9	9	1117	1.706	1,223	KEFAR HANAGID	כפר הנגיד	582	GAN RAWE	גן רווה	27
0	9	9	1118	1.713	1,470	EN WERED	עין ורד	157	LEV HASHARON	לב השרון	18
0	9	9	1119	1.714	1,054	MISHMERET	משמרת	425	LEV HASHARON	לב השרון	18
0	9	9	1120	1.715	1,345	YOQNE'AM (MOSHAVA)	יקנעם (מושבה)	241	MEGIDDO	מגידו	13
0	9	9	1121	1.719	995	BENE ATAROT	בני עטרות	448	HEVEL MODI'IN	חבל מודיעין	25
0	9	9	1122	1.724	44,340	RAMAT HASHARON	רמת השרון	2650			0
0	9	9	1123	1.739	804	MESHAR	מישר	731	GEDEROT	גדרות	32
0	9	9	1124	1.742	855	BEN SHEMEN (MOSHAV)	בן שמן (מושב)	2013	HEVEL MODI'IN	חבל מודיעין	25
0	9	9	1125	1.746	1,483	SEDE WARBURG	שדה ורבורג	284	DEROM HASHARON	דרום השרון	20
0	9	9	1126	1.750	419	BET YANNAY	בית ינאי	200	EMEQ HEFER	עמק חפר	16
0	9	9	1127	1.752	265	NEWE SHALOM	נווה שלום	1259	MATTE YEHUDA	מטה יהודה	26
0	9	9	1128	1.752	913	HULDA	חולדה	160	GEZER	גזר	30
0	9	9	1129	1.753	1,300	MAZOR	מזור	606	HEVEL MODI'IN	חבל מודיעין	25
0	9	9	1130	1.756	240	GANNE AM	גני עם	218	DEROM HASHARON	דרום השרון	20
0	9	9	1131	1.756	881	BET HERUT	בית חירות	877	EMEQ HEFER	עמק חפר	16
0	9	9	1132	1.759	362	GIV'AT HEN	גבעת ח"ן	207	DEROM HASHARON	דרום השרון	20
0	9	9	1133	1.762	763	ZURIT	צורית	1221	MISGAV	משגב	56
0	9	9	1134	1.765	706	KEREM MAHARAL	כרם מהר"ל	580	HOF HAKARMEL	חוף הכרמל	15
0	9	9	1135	1.768	3,858	HAR ADAR	הר אדר	3769			99
0	9	9	1136	1.770	739	HOFIT	חופית	115	EMEQ HEFER	עמק חפר	16
0	9	9	1137	1.771	970	ASERET	עשרת	591	GEDEROT	גדרות	32
0	9	9	1138	1.778	1,266	HERUT	חירות	162	LEV HASHARON	לב השרון	18
0	9	9	1139	1.781	2,017	KEFAR VITKIN	כפר ויתקין	190	EMEQ HEFER	עמק חפר	16
1	8	9	1140	1.783	712	LAKHISH	לכיש	24	LAKHISH	לכיש	50
0	9	9	1141	1.792	345	HABONIM	הבונים	675	HOF HAKARMEL	חוף הכרמל	15
0	9	9	1142	1.793	1,254	KEFAR BILU	כפר ביל"ו	177	GEZER	גזר	30
0	9	9	1143	1.805	1,302	ZOFIT	צופית	198	DEROM HASHARON	דרום השרון	20
0	9	9	1144	1.809	208	KEFAR RUT	כפר רות	1166	HEVEL MODI'IN	חבל מודיעין	25
0	9	9	1145	1.810	794	MANOF	מנוף	1174	MISGAV	משגב	56
0	9	9	1146	1.813	1,402	RISHPON	רשפון	247	HOF HASHARON	חוף השרון	19
0	9	9	1147	1.815	479	ADANIM	עדנים	2035	DEROM HASHARON	דרום השרון	20
0	9	9	1148	1.815	580	SHO'EVA	שואבה	741	MATTE YEHUDA	מטה יהודה	26
0	9	9	1149	1.828	816	GAN HAYYIM	גן חיים	239	DEROM HASHARON	דרום השרון	20
0	9	9	1150	1.829	1,064	MAGSHIMIM	מגשימים	722	DEROM HASHARON	דרום השרון	20
0	9	9	1151	1.844	726	KEFAR DANIYYEL	כפר דניאל	707	HEVEL MODI'IN	חבל מודיעין	25
0	9	9	1152	1.848	905	RAQQEFET	רקפת	1228	MISGAV	משגב	56
0	9	9	1153	1.853	655	KEFAR MORDEKHAY	כפר מרדכי	764	GEDEROT	גדרות	32
0	9	9	1154	1.856	593	NETA'IM	נטעים	174	GAN RAWE	גן רווה	27
0	9	9	1155	1.863	9,054	KOKHAV YA'IR	כוכב יאיר	1224			99
0	9	9	1156	1.874	700	MISHMAR DAWID	משמר דוד	563	GEZER	גזר	30
0	9	9	1157	1.878	398	GIV'AT SHAPPIRA	גבעת שפירא	1077	EMEQ HEFER	עמק חפר	16
1	8	9	1158	1.883	125	AMUQQA	עמוקה	1212	MEROM HAGALIL	מרום הגליל	2
0	9	9	1159	1.884	1,860	ADI	עדי	1199	EMEQ YIZRE'EL	עמק יזרעאל	9
0	9	9	1160	1.906	1,000	ALLONE ABBA	אלוני אבא	429	EMEQ YIZRE'EL	עמק יזרעאל	9
0	9	9	1161	1.906	868	QORANIT	קורנית	1179	MISGAV	משגב	56
0	9	9	1162	1.914	309	BET OVED	בית עובד	202	GAN RAWE	גן רווה	27
0	9	9	1163	1.919	1,069	ATSMON SEGEV	עצמון שגב	917	MISGAV	משגב	56
0	9	9	1164	1.935	7,339	OMER	עומר	666			99
0	9	9	1165	1.941	1,157	KEFAR NETTER	כפר נטר	316	HOF HASHARON	חוף השרון	19
0	9	9	1166	1.951	278	GANNE HADAR	גני הדר	1103	GEZER	גזר	30
0	9	9	1167	1.961	710	YA'AD	יעד	1138	MISGAV	משגב	56
0	9	9	1168	1.966	1,081	YUVALLIM	יובלים	1226	MISGAV	משגב	56
0	9	9	1169	1.995	399	YARQONA	ירקונה	183	DEROM HASHARON	דרום השרון	20
-1	10	9	1170	2.002	1,392	BENE ZIYYON	בני ציון	418	HOF HASHARON	חוף השרון	19
0	9	9	1171	2.005	6,442	LEHAVIM	להבים	1271			99

TABLE 7. LOCALITIES (MUNICIPALITIES, LOCAL COUNCILS, AND LOCALITIES WITHIN REGIONAL COUNCILS), IN ASCENDING ORDER OF THE SOCIO-ECONOMIC INDEX 2015: INDEX VALUE, RANK AND CLUSTER, AND CHANGES COMPARED TO 2013

לוח 7. יישובים (עיריות, מועצות מקומיות, ויישובים בתוך מועצות אזוריות), לפי סדר עולה של המדד החברתי-כלכלי 2015: ערך מדד, דירוג ואשכול, ושינויים לעומת 2013

הפרש (אשכול 2015 מינוס אשכול 2013) DIFFERENCE (CLUSTER 2015 MINUS CLUSTER 2013)	אשכול 2013[4] CLUSTER 2013[4]	אשכול 2015[4] CLUSTER 2015[4]	דירוג 2015[3] RANK 2015[3]	ערך מדד 2015[2] INDEX VALUE 2015[2]	אוכלוסייה 2015[1] POPULATION 2015[1]	NAME OF LOCALITY	שם יישוב	סמל יישוב CODE OF LOCALITY	NAME OF REGIONAL COUNCIL	שם מועצה אזורית	מעמד מוניציפלי MUNICIPAL STATUS
-1	10	9	1172	2.064	1,118	BAZRA	בצרה	389	HOF HASHARON	חוף השרון	19
0	9	9	1173	2.078	1,082	GILON	גילון	1204	MISGAV	משגב	56
-1	10	9	1174	2.090	4,853	QESARYYA	קיסריה	1167	HOF HAKARMEL	חוף הכרמל	15
-1	10	9	1175	2.132	2,726	NOFIT	נופית	1284	ZEVULUN	זבולון	12
-1	10	9	1176	2.166	1,911	GIV'AT ELA	גבעת אלה	1288	EMEQ YIZRE'EL	עמק יזרעאל	9
0	9	9	1177	2.213	1,169	NIRIT	נירית	1236	DEROM HASHARON	דרום השרון	20
-1	10	9	1178	2.229	1,332	TIMRAT	תמרת	1244	EMEQ YIZRE'EL	עמק יזרעאל	9
..	..	9	1179	2.269	211	IRUS	אירוס	1336	GAN RAWE	גן רווה	27
-1	10	9	1180	2.306	1,674	KARME YOSEF	כרמי יוסף	1264	GEZER	גזר	30
0	10	10	1181	2.522	1,785	KEFAR SHEMARYAHU	כפר שמריהו	267			99
0	10	10	1182	2.590	3,705	SAVYON	סביון	587			99
0	10	10	1183	2.645	154	ARSUF	ארסוף	1324	HOF HASHARON	חוף השרון	19

[1] THE POPULATION OF SOCIO-ECONOMIC INDEX 2015 DOES NOT INCLUDE RESIDENTS OF NURSING HOMES, PENITENTIARY INSTITUTIONS, AND SIMILAR.

[2] THE INDEX VALUE OF MUNICIPALITY OR LOCAL COUNCIL (MUNICIPAL STATUS 0 OR 99) WAS OBTAINED FROM THE INDEX CALCULATION FOR THE LOCAL AUTHORITIES, BY MEANS OF FACTOR ANALYSIS. THE INDEX VALUE OF LOCALITY WITHIN REGIONAL COUNCIL (MUNICIPAL STATUS 1-78) WAS OBTAINED FROM THE INDEX CALCULATION FOR THESE LOCALITIES, AS EXPLAINED IN THE INTRODUCTION TO THE PUBLICATION.

[3] 1 TO 1183.

[4] 1 TO 10. THE CLUSTERS WERE OBTAINED AS A RESULT OF ALLOCATION OF THE LOCAL AUTHORITIES TO 10 HOMOGENEOUS AND NOT EQUALLY SIZED GROUPS, BY MEANS OF HIERARCHICAL CLUSTERING (SEE TABLE 1). THE LOCALITIES WITHIN THE REGIONAL COUNCILS WERE ALLOCATED TO THE CLUSTERS OF THE LOCAL AUTHORITIES ACCORDING TO THEIR INDEX VALUES AND TO THE BOUNDARIES OF EACH CLUSTER.

* THE SOCIO-ECONOMIC INDEX 2015 WAS CALCULATED FOR THESE LOCALITIES, ALTHOUGH THEY HAVE FEWER THAN 120 RESIDENTS, BECAUSE THE SOCIO-ECONOMIC INDEX 2013 WAS CALCULATED FOR THEM.

.. SOCIO-ECONOMIC INDEX 2013 WAS NOT CALCULATED.

[1] אוכלוסיית המדד החברתי-כלכלי 2015 לא כוללת דיירי מוסדות סיעודיים, בתי סוהר וכדומה.

[2] ערך המדד של עיריה או מועצה מקומית (מעמד מוניציפלי 0 או 99) התקבל מחישוב המדד עבור הרשויות המקומיות, בשיטת ניתוח גורמים. ערך המדד של יישוב בתוך מועצה אזורית (מעמד מוניציפלי 1 - 78) התקבל מחישוב המדד עבור היישובים אלה, כפי שהוסבר במבוא לפרסום.

[3] מ-1 עד 1183.

[4] מ-1 עד 10. האשכולות התקבלו כתוצאה מחלוקת הרשויות המקומיות ל-10 קבוצות הומוגניות שאינן שוות גודל, בשיטת ניתוח אשכולות היררכית (ראו לוח 1). היישובים בתוך המועצות האזוריות סווגו לאשכולות של הרשויות המקומיות לפי ערכי המדד שלהם ולפי הגבולות של כל אשכול.

* על אף שאוכלוסיית היישובים קטנה מ-120 תושבים, חושב מדד חברתי-כלכלי 2015 מאחר שליישובים אלה חושב מדד חברתי-כלכלי 2013.

.. לא חושב מדד חברתי-כלכלי 2013

TABLE 8. LOCALITIES (MUNICIPALITIES, LOCAL COUNCILS, AND LOCALITIES WITHIN REGIONAL COUNCILS), IN ALPHABETICAL ORDER OF HEBREW NAMES: SOCIO-ECONOMIC INDEX VALUE 2015, RANK AND CLUSTER, AND CHANGES COMPARED TO 2013

לוח 8. יישובים (עיריות, מועצות מקומיות, ויישובים בתוך מועצות אזוריות), לפי סדר אלף-ביתי: ערך מדד חברתי-כלכלי 2015, דירוג ואשכול, ושינויים לעומת 2013

הפרש (אשכול 2015 מינוס אשכול 2013) DIFFERENCE (CLUSTER 2015 MINUS CLUSTER 2013)	אשכול 2013[4] CLUSTER 2013[4]	אשכול 2015[4] CLUSTER 2015[4]	דירוג 2015[3] RANK 2015[3]	ערך מדד 2015[2] INDEX VALUE 2015[2]	אוכלוסייה 2015[1] POPULATION 2015[1]	NAME OF LOCALITY	שם יישוב	סמל יישוב CODE OF LOCALITY	NAME OF REGIONAL COUNCIL	שם מועצה אזורית	מעמד מוניציפלי MUNICIPAL STATUS
0	3	3	155	-0.762	6,895	ABU GHOSH	אבו גוש	472			99
0	3	3	157	-0.753	13,358	ABU SINAN	אבו סנאן	473			99
-1	2	1	16	-2.221	1,218	ABU QUREINAT	אבו קורינאת (יישוב)	1342	NEVE MIDBAR	נווה מדבר	68
0	2	2	54	-1.359	2,689	IBTIN	אבטין	652	ZEVULUN	זבולון	12
1	7	8	851	1.036	381	AVTALYON	אבטליון	1275	MISGAV	משגב	56
0	8	8	939	1.226	817	AVI'EL	אביאל	679	ALLONA	אלונה	45
0	6	6	423	0.192	496	AVIVIM	אביבים	1115	MEROM HAGALIL	מרום הגליל	2
0	8	8	983	1.316	763	AVIGEDOR	אביגדור	819	BE'ER TOVIYYA	באר טוביה	33
-1	9	8	1066	1.581	1,395	AVIHAYIL	אביחיל	175	EMEQ HEFER	עמק חפר	16
0	6	6	479	0.319	499	AVITAL	אביטל	2052	HAGILBO'A	הגלבוע	8
0	7	7	692	0.754	847	AVI'EZER	אביעזר	1070	MATTE YEHUDA	מטה יהודה	26
-1	8	7	680	0.734	194	ABBIRIM	אבירים	1220	MA'ALE YOSEF	מעלה יוסף	52
0	8	8	1054	1.535	13,125	EVEN YEHUDA	אבן יהודה	182			99
1	7	8	854	1.043	264	EVEN MENAHEM	אבן מנחם	1081	MA'ALE YOSEF	מעלה יוסף	52
0	7	7	666	0.707	740	EVEN SAPPIR	אבן ספיר	783	MATTE YEHUDA	מטה יהודה	26
0	4	4	236	-0.390	1,535	EVEN SHEMU'EL	אבן שמואל	400	SHAFIR	שפיר	34
1	4	5	388	0.116	633	AVNE ETAN	אבני איתן	4011	GOLAN	גולן	71
0	4	4	290	-0.209	1,709	AVNE HEFEZ	אבני חפץ	3793	SHOMERON	שומרון	72
..	..	5	393	0.136	128	AVENAT	אבנת	3786	MEGILLOT DEAD SEA	מגילות ים המלח	74
0	6	6	468	0.301	258	AVSHALOM	אבשלום	1311	ESHKOL	אשכול	38
0	5	5	375	0.091	404	ADORA	אדורה	3759	HAR HEVRON	הר חברון	78
0	5	5	348	0.011	267	ADDIRIM	אדירים	113	HAGILBO'A	הגלבוע	8
0	8	8	1047	1.523	175	ADAMIT	אדמית	1068	MATTE ASHER	מטה אשר	4
0	5	5	365	0.039	869	ADDERET	אדרת	1123	MATTE YEHUDA	מטה יהודה	26
0	9	9	1085	1.627	1,306	UDIM	אודים	446	HOF HASHARON	חוף השרון	19
0	8	8	856	1.055	404	OHAD	אוהד	1046	ESHKOL	אשכול	38
0	2	2	56	-1.327	52,500	UMM AL-FAHM	אום אל-פחם	2710			0
0	4	4	257	-0.337	1,037	UMM AL-QUTUF	אום אל-קוטוף	2024	MENASHE	מנשה	14
0	1	1	6	-2.508	3,080	UMM BATIN	אום בטין	1358	AL-KASUM	אל קסום	69
0	6	6	527	0.436	327	OMEN	אומן	1108	HAGILBO'A	הגלבוע	8
0	8	8	945	1.246	782	OMEZ	אומץ	680	EMEQ HEFER	עמק חפר	16
0	3	3	168	-0.698	25,614	OFAQIM	אופקים	31			0
-1	2	1	35	-1.648	454	OR HAGANUZ	אור הגנוז	1294	MEROM HAGALIL	מרום הגליל	2
0	8	8	901	1.137	708	OR HANER	אור הנר	67	SHA'AR HANEGEV	שער הנגב	37
1	5	6	411	0.171	36,068	OR YEHUDA	אור יהודה	2400			0
0	5	5	341	-0.024	17,081	OR AQIVA	אור עקיבא	1020			0
0	7	7	670	0.712	1,301	ORA	אורה	780	MATTE YEHUDA	מטה יהודה	26
0	8	8	957	1.270	498	OROT	אורות	2012	BE'ER TOVIYYA	באר טוביה	33
1	5	6	401	0.157	321	ORTAL	אורטל	4013	GOLAN	גולן	71
-1	5	4	282	-0.232	470	URIM	אורים	403	ESHKOL	אשכול	38
0	3	3	175	-0.632	177	ORANIM	אורנים	882	ZEVULUN	זבולון	12
0	8	8	971	1.293	8,495	ORANIT	אורנית	3760			99
0	7	7	764	0.873	462	USHA	אושה	278	ZEVULUN	זבולון	12
0	7	7	641	0.660	12,095	AZOR	אזור	565			99
0	8	8	874	1.085	159	AHAWA	אחווה	1157	BE'ER TOVIYYA	באר טוביה	33
0	5	5	376	0.091	517	AHUZZAM	אחוזם	821	LAKHISH	לכיש	50
0	8	8	860	1.060	2,095	AHUZZAT BARAQ	אחוזת ברק	1330	EMEQ YIZRE'EL	עמק יזרעאל	9
1	4	5	356	0.026	822	AHIHUD	אחיהוד	785	MATTE ASHER	מטה אשר	4
0	7	7	715	0.788	1,062	AHITUV	אחיטוב	850	EMEQ HEFER	עמק חפר	16
0	5	5	383	0.103	1,349	AHISAMAKH	אחיסמך	804	HEVEL MODI'IN	חבל מודיעין	25
1	3	4	234	-0.394	1,647	AHI'EZER	אחיעזר	797	EMEQ LOD	עמק לוד	40
0	1	1	8	-2.401	277	IBBIM	איבים	338	SHA'AR HANEGEV	שער הנגב	37
0	7	7	809	0.955	482	EYAL	אייל	716	DEROM HASHARON	דרום השרון	20
1	3	4	263	-0.302	1,456	AYYELET HASHAHAR	איילת השחר	77	HAGALIL HAELYON	הגליל העליון	1
0	8	8	869	1.078	962	ELON	אילון	294	MATTE ASHER	מטה אשר	4
0	6	6	517	0.412	322	ELOT	אילות	1126	HEVEL ELOT	חבל אילות	53
1	6	7	585	0.558	484	ILANIYYA	אילנייה	49	HAGALIL HATAHTON	הגליל התחתון	3
0	6	6	461	0.277	49,707	ELAT	אילת	2600			0
..	..	9	1179	2.269	211	IRUS	אירוס	1336	GAN RAWE	גן רווה	27
0	2	2	55	-1.355	1,305	ITAMAR	איתמר	3762	SHOMERON	שומרון	72
-1	4	3	220	-0.423	432	ETAN	איתן	37	SHAFIR	שפיר	34
0	3	3	151	-0.780	13,646	IKSAL	אכסאל	478			99
0	2	2	49	-1.393	184	AL-AZY	אל-עזי	1339	YO'AV	יואב	35
1	2	3	167	-0.705	178	AL-ARYAN	אל-עריאן	1316	MENASHE	מנשה	14
0	6	6	518	0.419	338	EL-ROM	אל-רום	4003	GOLAN	גולן	71
-1	2	1	13	-2.288	3,384	AL SAYYID	אל סייד	1359	AL-KASUM	אל קסום	69
0	2	2	104	-1.004	502	ALUMMA	אלומה	1145	SHAFIR	שפיר	34
0	7	7	795	0.934	321	ALUMMOT	אלומות	330	EMEQ HAYARDEN	עמק הירדן	6
0	9	9	1112	1.690	1,003	ALLON HAGALIL	אלון הגליל	1182	EMEQ YIZRE'EL	עמק יזרעאל	9
0	3	3	185	-0.590	1,794	ELON MORE	אלון מורה	3579	SHOMERON	שומרון	72
1	5	6	431	0.205	3,201	ALLON SHEVUT	אלון שבות	3604	GUSH EZYON	גוש עציון	76
0	9	9	1160	1.906	1,000	ALLONE ABBA	אלוני אבא	429	EMEQ YIZRE'EL	עמק יזרעאל	9
0	3	3	204	-0.519	368	ALLONE HABASHAN	אלוני הבשן	4017	GOLAN	גולן	71
0	1	1	18	-2.151	294	ALLONE YIZHAQ	אלוני יצחק	868	MENASHE	מנשה	14
0	7	7	599	0.587	470	ALLONIM	אלונים	285	EMEQ YIZRE'EL	עמק יזרעאל	9
0	7	7	732	0.814	350	ELI-AD	אלי-עד	4002	GOLAN	גולן	71
1	6	7	788	0.921	257	ELIAV	אליאב	1365	LAKHISH	לכיש	50
0	6	6	504	0.379	3,424	ELYAKHIN	אליכין	41			99
..	..	3	163	-0.732	129	ELIFAZ	אליפז	1248	HEVEL ELOT	חבל אילות	53

TABLE 8. LOCALITIES (MUNICIPALITIES, LOCAL COUNCILS, AND LOCALITIES WITHIN REGIONAL COUNCILS), IN ALPHABETICAL ORDER OF HEBREW NAMES: SOCIO-ECONOMIC INDEX VALUE 2015, RANK AND CLUSTER, AND CHANGES COMPARED TO 2013

לוח 8. יישובים (עיריות, מועצות מקומיות, ויישובים בתוך מועצות אזוריות), לפי סדר אלף-ביתי: ערך מדד חברתי-כלכלי 2015, דירוג ואשכול, ושינויים לעומת 2013

הפרש (אשכול 2015 מינוס אשכול 2013) DIFFERENCE (CLUSTER 2015 MINUS CLUSTER 2013)	אשכול 2013[4] CLUSTER 2013[4]	אשכול 2015[4] CLUSTER 2015[4]	דירוג 2015[3] RANK 2015[3]	ערך מדד 2015[2] INDEX VALUE 2015[2]	אוכלוסייה 2015[1] POPULATION 2015[1]	NAME OF LOCALITY	שם יישוב	סמל יישוב CODE OF LOCALITY	NAME OF REGIONAL COUNCIL	שם מועצה אזורית	מעמד מוניציפלי MUNICIPAL STATUS
0	6	6	500	0.369	554	ELIFELET	אליפלט	730	MEVO'OT HAHERMON	מבואות החרמון	55
0	5	5	367	0.044	857	ELYAQIM	אליקים	682	MEGIDDO	מגידו	13
0	7	7	572	0.543	728	ELYASHIV	אלישיב	204	EMEQ HEFER	עמק חפר	16
0	7	7	607	0.597	1,212	ELISHAMA	אלישמע	841	DEROM HASHARON	דרום השרון	20
0	8	8	1033	1.468	349	ALMAGOR	אלמגור	1125	EMEQ HAYARDEN	עמק הירדן	6
0	7	7	593	0.577	207	ALMOG	אלמוג	3556	MEGILLOT DEAD SEA	מגילות ים המלח	74
0	2	2	46	-1.436	44,872	EL'AD	אלעד	1309			0
0	6	6	488	0.342	2,577	EL'AZAR	אלעזר	3618	GUSH EZYON	גוש עציון	76
0	8	8	913	1.166	7,638	ALFE MENASHE	אלפי מנשה	3750			99
1	6	7	589	0.565	318	ELQOSH	אלקוש	603	MA'ALE YOSEF	מעלה יוסף	52
0	7	7	759	0.863	3,945	ELQANA	אלקנה	3560			99
0	8	8	865	1.073	934	EMUNIM	אמונים	772	BE'ER TOVIYYA	באר טוביה	33
0	6	6	523	0.427	789	AMIRIM	אמירים	1064	MEROM HAGALIL	מרום הגליל	2
0	7	7	798	0.937	289	AMNUN	אמנון	1253	MEVO'OT HAHERMON	מבואות החרמון	55
1	4	5	377	0.092	569	AMAZYA	אמציה	23	LAKHISH	לכיש	50
1	6	7	600	0.589	503	ANI'AM	אניעם	4012	GOLAN	גולן	71
0	2	2	125	-0.902	583	ASFAR	אספר	3754	GUSH EZYON	גוש עציון	76
0	3	3	154	-0.767	12,587	I'BILLIN	אעבלין	529			99
0	7	7	794	0.931	277	AFIQ	אפיק	4301	GOLAN	גולן	71
1	5	6	417	0.186	1,460	AFIQIM	אפיקים	176	EMEQ HAYARDEN	עמק הירדן	6
0	7	7	560	0.517	562	AFEQ	אפק	313	MATTE ASHER	מטה אשר	4
0	6	6	522	0.425	8,301	EFRAT	אפרת	3650			99
0	7	7	802	0.950	673	ARBEL	ארבל	701	HAGALIL HATAHTON	הגליל התחתון	3
0	8	8	843	1.022	133	ARGAMAN	ארגמן	3598	ARVOT HAYARDEN	ערבות הירדן	75
0	7	7	724	0.799	487	EREZ	ארז	714	SHA'AR HANEGEV	שער הנגב	37
0	6	6	506	0.385	18,717	ARI'EL	אריאל	3570			0
0	10	10	1183	2.645	154	ARSUF	ארסוף	1324	HOF HASHARON	חוף השרון	19
1	6	7	578	0.551	490	ESHBOL	אשבול	71	MERHAVIM	מרחבים	42
0	5	5	305	-0.140	219,590	ASHDOD	אשדוד	70			0
0	6	6	516	0.410	922	ASHDOT YA'AQOV (IHUD)	אשדות יעקב (איחוד)	199	EMEQ HAYARDEN	עמק הירדן	6
-1	6	5	368	0.065	496	ASHDOT YA'AQOV (ME'UHAD)	אשדות יעקב (מאוחד)	188	EMEQ HAYARDEN	עמק הירדן	6
0	7	7	736	0.821	790	ESHHAR	אשחר	1188	MISGAV	משגב	56
1	6	7	672	0.717	494	ESHKOLOT	אשכולות	3722	HAR HEVRON	הר חברון	78
0	1	1	32	-1.687	244	ESHEL HANASI	אשל הנשיא	2021	MERHAVIM	מרחבים	42
0	7	7	684	0.740	449	ASHALIM	אשלים	1152	RAMAT NEGEV	רמת נגב	48
0	5	5	333	-0.038	130,088	ASHQELON	אשקלון	7100			0
1	7	8	859	1.058	465	ASHERAT	אשרת	1256	MATTE ASHER	מטה אשר	4
0	6	6	478	0.318	1,200	ESHTA'OL	אשתאול	740	MATTE YEHUDA	מטה יהודה	26
0	3	3	165	-0.715	28,083	BAQA AL-GHARBIYYE	באקה אל-גרביה	6000			0
0	7	7	746	0.840	617	BE'ER ORA	באר אורה	21	HEVEL ELOT	חבל אילות	53
..	..	6	497	0.363	368	BE'ER GANNIM	באר גנים	1376	HOF ASHQELON	חוף אשקלון	36
0	8	8	997	1.344	1,030	BE'ER TOVIYYA	באר טוביה	155	BE'ER TOVIYYA	באר טוביה	33
0	7	7	681	0.735	18,273	BE'ER YA'AQOV	באר יעקב	2530			99
1	3	4	279	-0.236	150	BE'ER MILKA	באר מילכה	1278	RAMAT NEGEV	רמת נגב	48
0	5	5	362	0.034	201,814	BE'ER SHEVA	באר שבע	9000			0
-1	4	3	206	-0.499	415	BE'EROT YIZHAQ	בארות יצחק	450	HEVEL MODI'IN	חבל מודיעין	25
0	8	8	1015	1.395	1,116	BE'EROTAYIM	בארותיים	697	EMEQ HEFER	עמק חפר	16
-1	4	3	209	-0.488	984	BE'ERI	בארי	399	ESHKOL	אשכול	38
0	8	8	916	1.174	961	BUSTAN HAGALIL	בוסתן הגליל	559	MATTE ASHER	מטה אשר	4
0	2	2	79	-1.141	9,114	BU'EINE-NUJEIDAT	בועיינה-נוג'ידאת	482			99
0	2	2	81	-1.133	6,329	BUQ'ATA	בוקעאתא	4001			99
0	8	8	919	1.180	1,128	BURGETA	בורגתה	698	EMEQ HEFER	עמק חפר	16
0	8	8	903	1.138	931	BAHAN	בחן	2043	EMEQ HEFER	עמק חפר	16
1	5	6	501	0.370	721	BITHA	בטחה	762	MERHAVIM	מרחבים	42
0	8	8	1068	1.584	1,221	BIZZARON	ביצרון	234	BE'ER TOVIYYA	באר טוביה	33
0	2	2	61	-1.241	8,709	BIR EL-MAKSUR	ביר אל-מכסור	998			99
0	1	1	1	-3.110	4,583	BIR HADAGE	ביר הדאג'	1348	NEVE MIDBAR	נווה מדבר	68
0	5	5	296	-0.179	822	BIRIYYA	ביריה	368	MEROM HAGALIL	מרום הגליל	2
1	7	8	817	0.975	452	BET OREN	בית אורן	317	HOF HAKARMEL	חוף הכרמל	15
0	3	3	166	-0.706	6,046	BET EL	בית אל	3574			99
0	8	8	935	1.218	1,494	BET EL'AZARI	בית אלעזרי	562	BRENNER	ברנר	28
1	2	3	193	-0.552	853	BET ALFA	בית אלפא	95	HAGILBO'A	הגלבוע	8
0	7	7	780	0.904	4,721	BET ARYE	בית אריה	3652			99
0	3	3	182	-0.597	11,426	BEIT JANN	בית ג'ן	480			99
1	6	7	768	0.885	436	BET GUVRIN	בית גוברין	619	YO'AV	יואב	35
0	8	8	822	0.985	953	BET GAMLI'EL	בית גמליאל	571	HEVEL YAVNE	חבל יבנה	29
0	7	7	643	0.662	7,099	BET DAGAN	בית דגן	466			99
1	5	6	453	0.258	729	BET HAGADDI	בית הגדי	723	SEDOT NEGEV	שדות נגב	39
-1	9	8	1076	1.602	813	BET HALEWI	בית הלוי	373	EMEQ HEFER	עמק חפר	16
0	8	8	936	1.220	765	BET HILLEL	בית הלל	322	MEVO'OT HAHERMON	מבואות החרמון	55
0	6	6	471	0.310	511	BET HAEMEQ	בית העמק	572	MATTE ASHER	מטה אשר	4
0	6	6	533	0.446	159	BET HAARAVA	בית הערבה	3645	MEGILLOT DEAD SEA	מגילות ים המלח	74
0	7	7	694	0.755	1,202	BET HASHITTA	בית השיטה	242	HAGILBO'A	הגלבוע	8
0	8	8	1048	1.528	1,631	BET ZAYIT	בית זית	710	MATTE YEHUDA	מטה יהודה	26
1	5	6	409	0.166	547	BET ZERA	בית זרע	143	EMEQ HAYARDEN	עמק הירדן	6
0	7	7	612	0.609	1,228	BET HORON	בית חורון	3575	MATTE BINYAMIN	מטה בנימין	73
0	9	9	1131	1.756	881	BET HERUT	בית חירות	877	EMEQ HEFER	עמק חפר	16
0	2	2	47	-1.415	888	BET HILQIYYA	בית חלקיה	2033	NAHAL SOREQ	נחל שורק	31
0	8	8	1026	1.443	573	BET HANAN	בית חנן	159	GAN RAWE	גן רווה	27

TABLE 8. LOCALITIES (MUNICIPALITIES, LOCAL COUNCILS, AND LOCALITIES WITHIN REGIONAL COUNCILS), IN ALPHABETICAL ORDER OF HEBREW NAMES: SOCIO-ECONOMIC INDEX VALUE 2015, RANK AND CLUSTER, AND CHANGES COMPARED TO 2013

לוח 8. יישובים (עיריות, מועצות מקומיות, ויישובים בתוך מועצות אזוריות), לפי סדר אלף-ביתי: ערך מדד חברתי-כלכלי 2015, דירוג ואשכול, ושינויים לעומת 2013

הפרש (אשכול 2015 מינוס אשכול 2013) DIFFERENCE (CLUSTER 2015 MINUS CLUSTER 2013)	אשכול 2013[4] CLUSTER 2013[4]	אשכול 2015[4] CLUSTER 2015[4]	דירוג 2015[3] RANK 2015[3]	ערך מדד 2015[2] INDEX VALUE 2015[2]	אוכלוסייה 2015[1] POPULATION 2015[1]	NAME OF LOCALITY	שם יישוב	סמל יישוב CODE OF LOCALITY	NAME OF REGIONAL COUNCIL	שם מועצה אזורית	מעמד מוניציפלי MUNICIPAL STATUS
-1	9	8	1079	1.608	901	BET HANANYA	בית חנניה	800	HOF HAKARMEL	חוף הכרמל	15
0	8	8	1028	1.444	2,171	BET HASHMONAY	בית חשמונאי	1050	GEZER	גזר	30
0	9	9	1105	1.683	1,062	BET YEHOSHUA	בית יהושע	288	HOF HASHARON	חוף השרון	19
0	5	5	380	0.098	433	BET YOSEF	בית יוסף	265	EMEQ HAMA'AYANOT	עמק המעיינות	7
0	9	9	1126	1.750	419	BET YANNAY	בית ינאי	200	EMEQ HEFER	עמק חפר	16
0	9	9	1116	1.706	2,105	BET YIZHAQ-SH. HEFER	בית יצחק-שער חפר	326	EMEQ HEFER	עמק חפר	16
0	9	9	1113	1.691	777	BET LEHEM HAGELILIT	בית לחם הגלילית	430	EMEQ YIZRE'EL	עמק יזרעאל	9
0	4	4	285	-0.223	775	BET ME'IR	בית מאיר	751	MATTE YEHUDA	מטה יהודה	26
0	8	8	967	1.288	887	BET NEHEMYA	בית נחמיה	784	HEVEL MODI'IN	חבל מודיעין	25
0	7	7	679	0.733	580	BET NIR	בית ניר	16	YO'AV	יואב	35
0	8	8	991	1.336	633	BET NEQOFA	בית נקופה	672	MATTE YEHUDA	מטה יהודה	26
0	9	9	1162	1.914	309	BET OVED	בית עובד	202	GAN RAWE	גן רווה	27
0	7	7	805	0.952	599	BET UZZI'EL	בית עוזיאל	301	GEZER	גזר	30
0	7	7	688	0.742	1,090	BET EZRA	בית עזרא	756	BE'ER TOVIYYA	באר טוביה	33
0	6	6	505	0.384	1,112	BET ARIF	בית עריף	604	HEVEL MODI'IN	חבל מודיעין	25
0	1	1	3	-2.903	201	BET ZEVI	בית צבי	212	HOF HAKARMEL	חוף הכרמל	15
0	8	8	1038	1.480	1,286	BET QAMA	בית קמה	598	BENE SHIM'ON	בני שמעון	41
0	6	6	456	0.268	591	BET QESHET	בית קשת	365	HAGALIL HATAHTON	הגליל התחתון	3
0	2	2	92	-1.071	1,057	BET RABBAN	בית רבן	848	HEVEL YAVNE	חבל יבנה	29
1	5	6	403	0.159	623	BET RIMMON	בית רימון	1162	HAGALIL HATAHTON	הגליל התחתון	3
1	4	5	293	-0.193	17,332	BET SHE'AN	בית שאן	9200			0
0	2	2	64	-1.214	103,630	BET SHEMESH	בית שמש	2610			0
0	8	8	1025	1.442	747	BET SHE'ARIM	בית שערים	248	EMEQ YIZRE'EL	עמק יזרעאל	9
-1	6	5	397	0.144	827	BET SHIQMA	בית שקמה	747	HOF ASHQELON	חוף אשקלון	36
0	5	5	313	-0.103	361	BITAN AHARON	ביתן אהרן	252	EMEQ HEFER	עמק חפר	16
0	1	1	24	-1.936	49,343	BETAR ILLIT	ביתר עילית	3780			0
0	8	8	970	1.293	435	BALFURYA	בלפוריה	94	EMEQ YIZRE'EL	עמק יזרעאל	9
0	5	5	395	0.137	1,083	BEN ZAKKAY	בן זכאי	760	HEVEL YAVNE	חבל יבנה	29
0	8	8	989	1.328	745	BEN AMMI	בן עמי	712	MATTE ASHER	מטה אשר	4
-1	2	1	38	-1.621	625	BEN SHEMEN (K.NO'AR)	בן שמן (כפר נוער)	1084	HEVEL MODI'IN	חבל מודיעין	25
0	9	9	1124	1.742	855	BEN SHEMEN (MOSHAV)	בן שמן (מושב)	2013	HEVEL MODI'IN	חבל מודיעין	25
0	2	2	57	-1.307	181,832	BENE BERAQ	בני ברק	6100			0
2	3	5	345	0.001	659	BNE DEQALIM	בני דקלים	1368	LAKHISH	לכיש	50
1	6	7	555	0.507	671	BENE DAROM	בני דרום	592	HEVEL YAVNE	חבל יבנה	29
0	8	8	1027	1.443	1,216	BENE DEROR	בני דרור	386	LEV HASHARON	לב השרון	18
0	6	6	528	0.438	1,040	BENE YEHUDA	בני יהודה	4015	GOLAN	גולן	71
1	2	3	137	-0.838	544	BNE NETSARIM	בני נצרים	1363	ESHKOL	אשכול	38
0	9	9	1121	1.719	995	BENE ATAROT	בני עטרות	448	HEVEL MODI'IN	חבל מודיעין	25
0	5	5	385	0.107	6,919	BENE AYISH	בני עי"ש	1066			99
-1	10	9	1170	2.002	1,392	BENE ZIYYON	בני ציון	418	HOF HASHARON	חוף השרון	19
1	5	6	491	0.346	1,353	BENE RE'EM	בני ראם	588	NAHAL SOREQ	נחל שורק	31
0	9	9	1104	1.682	792	BENAYA	בניה	685	BRENNER	ברנר	28
0	8	8	993	1.339	14,550	BINYAMINA-GIV'AT ADA	בנימינה-גבעת עדה	9800			99
0	2	2	82	-1.132	8,914	BASMA	בסמ"ה	1326			99
0	2	2	124	-0.904	7,507	BASMAT TAB'UN	בסמת טבעון	944			99
0	2	2	71	-1.188	7,918	BI'NE	בענה	483			99
-1	10	9	1172	2.064	1,118	BAZRA	בצרה	389	HOF HASHARON	חוף השרון	19
0	8	8	867	1.077	250	BEZET	בצת	589	MATTE ASHER	מטה אשר	4
0	6	6	519	0.420	665	BEQOA	בקוע	864	MATTE YEHUDA	מטה יהודה	26
0	8	8	1001	1.359	182	BEQA'OT	בקעות	3612	ARVOT HAYARDEN	ערבות הירדן	75
0	7	7	592	0.572	641	BAR GIYYORA	בר גיורא	823	MATTE YEHUDA	מטה יהודה	26
0	3	3	171	-0.685	921	BAR YOHAY	בר יוחאי	1191	MEROM HAGALIL	מרום הגליל	2
1	4	5	343	-0.009	719	BRUKHIN	ברוכין	3744	SHOMERON	שומרון	72
0	8	8	909	1.151	880	BEROR HAYIL	ברור חיל	428	SHA'AR HANEGEV	שער הנגב	37
0	7	7	571	0.541	439	BEROSH	ברוש	2060	BENE SHIM'ON	בני שמעון	41
0	2	2	115	-0.967	2,267	BERAKHA	ברכה	3710	SHOMERON	שומרון	72
0	4	4	284	-0.228	1,199	BEREKHYA	ברכיה	746	HOF ASHQELON	חוף אשקלון	36
-1	4	3	172	-0.667	579	BAR'AM	ברעם	667	HAGALIL HAELYON	הגליל העליון	1
0	7	7	642	0.661	422	BARAQ	ברק	141	HAGILBO'A	הגלבוע	8
0	7	7	752	0.848	525	BARQAY	ברקאי	617	MENASHE	מנשה	14
0	8	8	814	0.966	1,741	BARQAN	ברקן	3654	SHOMERON	שומרון	72
0	3	3	186	-0.587	1,867	BAREQET	ברקת	2038	HEVEL MODI'IN	חבל מודיעין	25
0	7	7	797	0.936	704	BAT HADAR	בת הדר	1323	HOF ASHQELON	חוף אשקלון	36
-1	9	8	1010	1.385	422	BAT HEN	בת חן	1361	EMEQ HEFER	עמק חפר	16
0	8	8	896	1.129	5,448	BAT HEFER	בת חפר	1319	EMEQ HEFER	עמק חפר	16
0	5	5	326	-0.062	128,639	BAT YAM	בת ים	6200			0
0	2	2	102	-1.011	1,226	BAT AYIN	בת עין	3794	GUSH EZYON	גוש עציון	76
0	8	8	928	1.207	608	BAT SHELOMO	בת שלמה	33	HOF HAKARMEL	חוף הכרמל	15
0	2	2	107	-0.999	20,078	JUDEIDE-MAKER	ג'יידה-מכר	1292			99
0	4	4	243	-0.378	6,118	JULIS	ג'ולס	485			99
0	2	2	93	-1.066	9,276	JALJULYE	ג'לג'וליה	627			99
0	2	2	43	-1.486	13,962	JISR AZ-ZARQA	ג'סר א-זרקא	541			99
0	6	6	498	0.366	3,078	JISH(GUSH HALAV)	ג'ש (גוש חלב)	487			99
0	4	4	281	-0.233	11,164	JATT	ג'ת	628			99
0	6	6	538	0.466	369	GE'ULE TEMAN	גאולי תימן	872	EMEQ HEFER	עמק חפר	16
0	7	7	749	0.846	896	GE'ULIM	גאולים	379	LEV HASHARON	לב השרון	18
-1	9	8	1043	1.506	992	GE'ALYA	גאליה	853	GAN RAWE	גן רווה	27
1	6	7	652	0.681	299	GEVULOT	גבולות	352	ESHKOL	אשכול	38
1	7	8	839	1.014	520	GEVIM	גבים	424	SHA'AR HANEGEV	שער הנגב	37

TABLE 8. LOCALITIES (MUNICIPALITIES, LOCAL COUNCILS, AND LOCALITIES WITHIN REGIONAL COUNCILS), IN ALPHABETICAL ORDER OF HEBREW NAMES: SOCIO-ECONOMIC INDEX VALUE 2015, RANK AND CLUSTER, AND CHANGES COMPARED TO 2013

לוח 8. יישובים (עיריות, מועצות מקומיות, ויישובים בתוך מועצות אזוריות), לפי סדר אלף-ביתי: ערך מדד חברתי-כלכלי 2015, דירוג ואשכול, ושינויים לעומת 2013

הפרש (אשכול 2015 מינוס אשכול 2013) DIFFERENCE (CLUSTER 2015 MINUS CLUSTER 2013)	אשכול 2013[4] CLUSTER 2013[4]	אשכול 2015[4] CLUSTER 2015[4]	דירוג 2015[3] RANK 2015[3]	ערך מדד 2015[2] INDEX VALUE 2015[2]	אוכלוסייה 2015[1] POPULATION 2015[1]	NAME OF LOCALITY	שם יישוב	סמל יישוב CODE OF LOCALITY	NAME OF REGIONAL COUNCIL	שם מועצה אזורית	מעמד מוניציפלי MUNICIPAL STATUS
-1	4	3	177	-0.616	625	GEVA	גבע	86	HAGILBO'A	הגלבוע	8
0	4	4	260	-0.305	5,232	GEVA BINYAMIN	גבע בנימין	3763	MATTE BINYAMIN	מטה בנימין	73
0	8	8	1018	1.400	1,166	GEVA KARMEL	גבע כרמל	683	HOF HAKARMEL	חוף הכרמל	15
1	5	6	413	0.179	326	GIV'OLIM	גבעולים	2014	SEDOT NEGEV	שדות נגב	39
0	8	8	831	1.007	1,151	GIV'ON HAHADASHA	גבעון החדשה	3644	MATTE BINYAMIN	מטה בנימין	73
0	8	8	987	1.326	815	GEVA'OT BAR	גבעות בר	1344	BENE SHIM'ON	בני שמעון	41
0	8	8	912	1.163	2,082	GIV'AT AVNI	גבעת אבני	1293	HAGALIL HATAHTON	הגליל התחתון	3
-1	10	9	1176	2.166	1,911	GIV'AT ELA	גבעת אלה	1288	EMEQ YIZRE'EL	עמק יזרעאל	9
0	8	8	933	1.214	2,603	GIV'AT BRENNER	גבעת ברנר	147	BRENNER	ברנר	28
0	8	8	911	1.162	783	GIV'AT HASHELOSHA	גבעת השלושה	870	DEROM HASHARON	דרום השרון	20
-1	6	5	361	0.032	16,123	GIV'AT ZE'EV	גבעת זאב	3730			99
0	9	9	1132	1.759	362	GIV'AT HEN	גבעת ח"ן	207	DEROM HASHARON	דרום השרון	20
-1	8	7	765	0.873	1,057	GIV'AT HAYYIM (IHUD)	גבעת חיים (איחוד)	2018	EMEQ HEFER	עמק חפר	16
0	7	7	598	0.586	978	GIV'AT HAYYIM (ME'UHAD)	גבעת חיים (מאוחד)	173	EMEQ HEFER	עמק חפר	16
-1	8	7	742	0.832	662	GIV'AT YO'AV	גבעת יואב	4021	GOLAN	גולן	71
1	7	8	820	0.979	1,386	GIV'AT YE'ARIM	גבעת יערים	787	MATTE YEHUDA	מטה יהודה	26
0	8	8	892	1.124	796	GIV'AT YESHA'YAHU	גבעת ישעיהו	919	MATTE YEHUDA	מטה יהודה	26
0	7	7	653	0.684	859	GIV'AT KOAH	גבעת כ"ח	802	HEVEL MODI'IN	חבל מודיעין	25
0	7	7	757	0.859	733	GIV'AT NILI	גבעת ניל"י	360	ALLONA	אלונה	45
1	5	6	402	0.159	469	GIV'AT OZ	גבעת עוז	703	MEGIDDO	מגידו	13
0	8	8	863	1.067	25,298	GIV'AT SHEMU'EL	גבעת שמואל	681			0
0	9	9	1157	1.878	398	GIV'AT SHAPPIRA	גבעת שפירא	1077	EMEQ HEFER	עמק חפר	16
0	6	6	541	0.478	955	GIV'ATI	גבעתי	793	BE'ER TOVIYYA	באר טוביה	33
0	8	8	1031	1.455	57,493	GIV'ATAYIM	גבעתיים	6300			0
0	7	7	720	0.793	372	GEVAR'AM	גברעם	342	HOF ASHQELON	חוף אשקלון	36
0	8	8	950	1.254	849	GEVAT	גבת	133	EMEQ YIZRE'EL	עמק יזרעאל	9
0	6	6	490	0.345	406	GADOT	גדות	35	HAGALIL HAELYON	הגליל העליון	1
0	4	4	276	-0.251	399	GADISH	גדיש	145	HAGILBO'A	הגלבוע	8
1	6	7	565	0.528	411	GID'ONA	גדעונה	442	HAGILBO'A	הגלבוע	8
0	7	7	660	0.695	25,821	GEDERA	גדרה	2550			99
1	6	7	601	0.589	329	GONEN	גונן	852	HAGALIL HAELYON	הגליל העליון	1
0	7	7	745	0.838	441	GOREN	גורן	755	MA'ALE YOSEF	מעלה יוסף	52
0	7	7	722	0.794	168	GORNOT HAGALIL	גורנות הגליל	1219	MA'ALE YOSEF	מעלה יוסף	52
0	6	6	495	0.356	650	GAZIT	גזית	457	EMEQ YIZRE'EL	עמק יזרעאל	9
0	7	7	632	0.645	273	GEZER	גזר	370	GEZER	גזר	30
0	8	8	1040	1.489	929	GE'A	גיאה	706	HOF ASHQELON	חוף אשקלון	36
0	9	9	1114	1.696	327	GIBBETON	גיבתון	196	BRENNER	ברנר	28
0	8	8	1064	1.581	188	GIZO	גיזו	1043	MATTE YEHUDA	מטה יהודה	26
0	9	9	1173	2.078	1,082	GILON	גילון	1204	MISGAV	משגב	56
1	6	7	575	0.548	1,323	GILAT	גילת	736	MERHAVIM	מרחבים	42
0	6	6	447	0.240	562	GINNOSAR	גינוסר	262	EMEQ HAYARDEN	עמק הירדן	6
0	7	7	712	0.784	646	GINNEGAR	גיניגר	92	EMEQ YIZRE'EL	עמק יזרעאל	9
0	8	8	995	1.341	884	GINNATON	גינתון	863	HEVEL MODI'IN	חבל מודיעין	25
0	7	7	758	0.862	266	GITTA	גיתה	1206	MA'ALE YOSEF	מעלה יוסף	52
1	4	5	324	-0.068	376	GITTIT	גיתית	3613	ARVOT HAYARDEN	ערבות הירדן	75
0	7	7	792	0.927	378	GAL'ON	גלאון	393	YO'AV	יואב	35
0	4	4	230	-0.402	171	GILGAL	גלגל	3606	ARVOT HAYARDEN	ערבות הירדן	75
1	7	8	900	1.137	453	GELIL YAM	גליל ים	346	HOF HASHARON	חוף השרון	19
0	4	4	252	-0.354	463	GAL'ED (EVEN YIZHAQ)	גלעד (אבן יצחק)	369	MEGIDDO	מגידו	13
0	7	7	646	0.666	1,165	GIMZO	גמזו	745	HEVEL MODI'IN	חבל מודיעין	25
0	8	8	953	1.258	563	GAN HADAROM	גן הדרום	1072	GEDEROT	גדרות	32
0	8	8	1049	1.528	803	GAN HASHOMERON	גן השומרון	225	MENASHE	מנשה	14
0	9	9	1149	1.828	816	GAN HAYYIM	גן חיים	239	DEROM HASHARON	דרום השרון	20
0	9	9	1115	1.701	976	GAN YOSHIYYA	גן יאשיה	734	EMEQ HEFER	עמק חפר	16
0	7	7	707	0.775	22,294	GAN YAVNE	גן יבנה	166			99
0	7	7	767	0.882	2,643	GAN NER	גן נר	1274	HAGILBO'A	הגלבוע	8
0	8	8	1036	1.476	677	GAN SOREQ	גן שורק	311	GAN RAWE	גן רווה	27
-1	8	7	755	0.853	518	GAN SHELOMO	גן שלמה	144	BRENNER	ברנר	28
-1	5	4	244	-0.377	856	GAN SHEMU'EL	גן שמואל	72	MENASHE	מנשה	14
1	8	9	1089	1.644	623	GANNOT	גנות	836	EMEQ LOD	עמק לוד	40
0	9	9	1088	1.637	909	GANNOT HADAR	גנות הדר	549	LEV HASHARON	לב השרון	18
0	9	9	1166	1.951	278	GANNE HADAR	גני הדר	1103	GEZER	גזר	30
1	6	7	553	0.506	645	GANNE TAL	גני טל	1371	NAHAL SOREQ	נחל שורק	31
0	8	8	895	1.129	618	GANNE YOHANAN	גני יוחנן	862	GEZER	גזר	30
..	..	3	159	-0.745	2,347	GANNE MODI'IN	גני מודיעין	3823	MATTE BINYAMIN	מטה בנימין	73
0	9	9	1130	1.756	240	GANNE AM	גני עם	218	DEROM HASHARON	דרום השרון	20
0	8	8	1000	1.358	16,042	GANNE TIQWA	גני תקווה	229			99
0	6	6	483	0.329	682	GA'ASH	געש	842	HOF HASHARON	חוף השרון	19
0	7	7	799	0.937	568	GA'TON	געתון	463	MATTE ASHER	מטה אשר	4
1	5	6	426	0.198	384	GEFEN	גפן	39	MATTE YEHUDA	מטה יהודה	26
0	7	7	595	0.583	262	GEROFIT	גרופית	1129	HEVEL ELOT	חבל אילות	53
0	7	7	784	0.908	264	GESHUR	גשור	4022	GOLAN	גולן	71
0	6	6	547	0.500	416	GESHER	גשר	305	EMEQ HAMA'AYANOT	עמק המעיינות	7
0	8	8	920	1.184	1,542	GESHER HAZIW	גשר הזיו	574	MATTE ASHER	מטה אשר	4
0	7	7	748	0.841	685	GAT (QIBBUZ)	גת (קיבוץ)	340	YO'AV	יואב	35
0	8	8	1013	1.390	300	GAT RIMMON	גת רימון	128	DEROM HASHARON	דרום השרון	20
0	4	4	272	-0.267	16,778	DALIYAT AL-KARMEL	דאלית אל-כרמל	494			99
-1	8	7	793	0.928	227	DEVORA	דבורה	146	HAGILBO'A	הגלבוע	8
0	3	3	176	-0.619	9,889	DABURIYYA	דבורייה	489			99

TABLE 8. LOCALITIES (MUNICIPALITIES, LOCAL COUNCILS, AND LOCALITIES WITHIN REGIONAL COUNCILS), IN ALPHABETICAL ORDER OF HEBREW NAMES: SOCIO-ECONOMIC INDEX VALUE 2015, RANK AND CLUSTER, AND CHANGES COMPARED TO 2013

לוח 8. יישובים (עיריות, מועצות מקומיות, ויישובים בתוך מועצות אזוריות), לפי סדר אלף-ביתי: ערך מדד חברתי-כלכלי 2015, דירוג ואשכול, ושינויים לעומת 2013

הפרש (אשכול 2015 מינוס אשכול 2013) DIFFERENCE (CLUSTER 2015 MINUS CLUSTER 2013)	אשכול 2013[4] CLUSTER 2013[4]	אשכול 2015[4] CLUSTER 2015[4]	דירוג 2015[3] RANK 2015[3]	ערך מדד 2015[2] INDEX VALUE 2015[2]	אוכלוסייה 2015[1] POPULATION 2015[1]	NAME OF LOCALITY	שם יישוב	סמל יישוב CODE OF LOCALITY	NAME OF REGIONAL COUNCIL	שם מועצה אזורית	מעמד מוניציפלי MUNICIPAL STATUS
0	8	8	850	1.036	797	DEVIRA	דבירה	849	BENE SHIM'ON	בני שמעון	41
1	6	7	557	0.512	329	DAVERAT	דברת	407	EMEQ YIZRE'EL	עמק יזרעאל	9
0	6	6	531	0.443	530	DEGANYA ALEF	דגניה א'	62	EMEQ HAYARDEN	עמק הירדן	6
1	6	7	550	0.502	643	DEGANYA BET	דגניה ב'	79	EMEQ HAYARDEN	עמק הירדן	6
0	7	7	587	0.560	478	DOVEV	דוב"ב	1067	MEROM HAGALIL	מרום הגליל	2
0	5	5	389	0.119	1,302	DOLEV	דולב	3747	MATTE BINYAMIN	מטה בנימין	73
0	8	8	1023	1.433	398	DOR	דור	738	HOF HAKARMEL	חוף הכרמל	15
0	7	7	678	0.733	756	DOROT	דורות	336	SHA'AR HANEGEV	שער הנגב	37
-1	3	2	116	-0.956	636	DAHI	דחי	475	BUSTAN EL-MARJ	בוסתן אל -מרג'	66
0	3	3	143	-0.813	11,716	DEIR AL-ASAD	דייר אל-אסד	490			99
0	3	3	149	-0.789	9,831	DEIR HANNA	דייר חנא	492			99
0	4	4	265	-0.300	33,021	DIMONA	דימונה	2200			0
1	6	7	610	0.605	354	DISHON	דישון	2063	MEVO'OT HAHERMON	מבואות החרמון	55
0	6	6	476	0.313	792	DALIYYA	דלייה	300	MEGIDDO	מגידו	13
1	4	5	310	-0.120	869	DALTON	דלתון	431	MEROM HAGALIL	מרום הגליל	2
-1	2	1	34	-1.669	463	DEMEIDE	דמיידה	1317	MISGAV	משגב	56
0	7	7	649	0.674	650	DAN	דן	303	HAGALIL HAELYON	הגליל העליון	1
1	6	7	625	0.629	896	DAFNA	דפנה	302	HAGALIL HAELYON	הגליל העליון	1
-1	8	7	737	0.822	311	DEQEL	דקל	1241	ESHKOL	אשכול	38
-1	3	2	70	-1.191	1,065	DERIG'AT	דרג'את	1349	AL-KASUM	אל קסום	69
0	6	6	463	0.280	184	HAON	האון	702	EMEQ HAYARDEN	עמק הירדן	6
0	9	9	1141	1.792	345	HABONIM	הבונים	675	HOF HAKARMEL	חוף הכרמל	15
0	7	7	741	0.832	707	HAGOSHERIM	הגושרים	356	HAGALIL HAELYON	הגליל העליון	1
0	9	9	1108	1.686	599	HADAR AM	הדר עם	191	EMEQ HEFER	עמק חפר	16
0	8	8	1044	1.512	56,267	HOD HASHARON	הוד השרון	9700			0
..	..	1	12	-2.297	293	HODAYOT	הודיות	1322	HAGALIL HATAHTON	הגליל התחתון	3
0	6	6	449	0.246	488	HODIYYA	הודייה	726	HOF ASHQELON	חוף אשקלון	36
0	8	8	927	1.199	1,929	HOSHA'AYA	הושעיה	1186	EMEQ YIZRE'EL	עמק יזרעאל	9
0	5	5	371	0.075	842	HAZOREA	הזורע	250	MEGIDDO	מגידו	13
0	4	4	242	-0.381	915	HAZORE'IM	הזורעים	307	HAGALIL HATAHTON	הגליל התחתון	3
0	8	8	972	1.294	720	HAHOTERIM	החותרים	434	HOF HAKARMEL	חוף הכרמל	15
0	8	8	1009	1.379	632	HAYOGEV	היוגב	684	EMEQ YIZRE'EL	עמק יזרעאל	9
0	8	8	975	1.300	575	HILLA	הילה	1208	MA'ALE YOSEF	מעלה יוסף	52
0	8	8	904	1.142	796	HAMA'PIL	המעפיל	377	EMEQ HEFER	עמק חפר	16
-1	9	8	1059	1.550	907	HASOLELIM	הסוללים	677	EMEQ YIZRE'EL	עמק יזרעאל	9
0	8	8	924	1.187	844	HAOGEN	העוגן	423	EMEQ HEFER	עמק חפר	16
0	9	9	1135	1.768	3,858	HAR ADAR	הר אדר	3769			99
0	7	7	760	0.864	1,505	HAR GILLO	הר גילה	3603	GUSH EZYON	גוש עציון	76
0	8	8	826	0.993	247	HAR'EL	הראל	464	MATTE YEHUDA	מטה יהודה	26
0	6	6	540	0.475	921	HARDUF	הרדוף	1249	EMEQ YIZRE'EL	עמק יזרעאל	9
0	8	8	968	1.291	91,621	HERZLIYYA	הרצלייה	6400			0
1	6	7	639	0.658	412	HARARIT	הררית	1203	MISGAV	משגב	56
0	7	7	556	0.508	239	WERED YERIHO	ורד יריחו	3639	MEGILLOT DEAD SEA	מגילות ים המלח	74
0	7	7	716	0.788	264	WARDON	ורדון	1133	YO'AV	יואב	35
1	4	5	301	-0.160	470	ZAVDI'EL	זבדיאל	815	SHAFIR	שפיר	34
0	6	6	425	0.196	349	ZOHAR	זוהר	44	LAKHISH	לכיש	50
0	8	8	853	1.041	625	ZIQIM	זיקים	584	HOF ASHQELON	חוף אשקלון	36
0	6	6	470	0.309	1,045	ZETAN	זיתן	788	EMEQ LOD	עמק לוד	40
0	8	8	923	1.187	22,347	ZIKHRON YA'AQOV	זכרון יעקב	9300			99
1	5	6	510	0.400	1,039	ZEKHARYA	זכריה	799	MATTE YEHUDA	מטה יהודה	26
0	3	3	189	-0.574	6,486	ZEMER	זמר	1290			99
0	5	5	387	0.115	458	ZIMRAT	זמרת	1065	SEDOT NEGEV	שדות נגב	39
0	5	5	372	0.084	510	ZANOAH	זנוח	816	MATTE YEHUDA	מטה יהודה	26
1	4	5	332	-0.038	352	ZERU'A	זרועה	2064	SEDOT NEGEV	שדות נגב	39
0	2	2	78	-1.142	7,460	ZARZIR	זרזיר	975			99
0	4	4	255	-0.347	693	ZERAHYA	זרחיה	818	SHAFIR	שפיר	34
0	2	2	50	-1.378	458	KHAWALED	ח'אולד	1321	ZEVULUN	זבולון	12
0	7	7	719	0.793	553	HAVAZZELET HASHARON	חבצלת השרון	235	EMEQ HEFER	עמק חפר	16
0	6	6	445	0.234	429	HEVER	חבר	1110	HAGILBO'A	הגלבוע	8
0	8	8	1021	1.424	1,135	HAGOR	חגור	717	DEROM HASHARON	דרום השרון	20
0	4	4	280	-0.234	535	HAGGAY	חגי	3764	HAR HEVRON	הר חברון	78
0	8	8	1004	1.365	831	HOGLA	חגלה	205	EMEQ HEFER	עמק חפר	16
0	7	7	661	0.696	827	HAD-NES	חד-נס	4026	GOLAN	גולן	71
1	6	7	554	0.506	866	HADID	חדיד	618	HEVEL MODI'IN	חבל מודיעין	25
0	6	6	455	0.265	88,257	HADERA	חדרה	6500			0
0	9	9	1128	1.752	913	HULDA	חולדה	160	GEZER	גזר	30
1	6	7	549	0.502	188,637	HOLON	חולון	6600			0
..	..	6	494	0.354	147	HOLIT	חולית	1239	ESHKOL	אשכול	38
1	6	7	602	0.589	575	HULATA	חולתה	253	HAGALIL HAELYON	הגליל העליון	1
0	7	7	691	0.754	997	HOSEN	חוסן	662	MA'ALE YOSEF	מעלה יוסף	52
0	2	2	53	-1.362	651	HUSSNIYYA	חוסנייה	1332	MISGAV	משגב	56
0	9	9	1136	1.770	739	HOFIT	חופית	115	EMEQ HEFER	עמק חפר	16
1	5	6	416	0.184	539	HUQOQ	חוקוק	374	EMEQ HAYARDEN	עמק הירדן	6
0	1	1	19	-2.118	19,371	HURA	חורה	1303			99
0	4	4	241	-0.386	6,077	HURFEISH	חורפיש	496			99
1	7	8	858	1.057	311	HORESHIM	חורשים	355	DEROM HASHARON	דרום השרון	20
1	6	7	596	0.585	311	HAZON	חזון	1047	MEROM HAGALIL	מרום הגליל	2
0	8	8	1065	1.581	657	HIBBAT ZIYYON	חיבת ציון	219	EMEQ HEFER	עמק חפר	16
0	5	5	391	0.132	1,089	HINNANIT	חיננית	3643	SHOMERON	שומרון	72

TABLE 8. LOCALITIES (MUNICIPALITIES, LOCAL COUNCILS, AND LOCALITIES WITHIN REGIONAL COUNCILS), IN ALPHABETICAL ORDER OF HEBREW NAMES: SOCIO-ECONOMIC INDEX VALUE 2015, RANK AND CLUSTER, AND CHANGES COMPARED TO 2013

לוח 8. יישובים (עיריות, מועצות מקומיות, ויישובים בתוך מועצות אזוריות), לפי סדר אלף-ביתי: ערך מדד חברתי-כלכלי 2015, דירוג ואשכול, ושינויים לעומת 2013

הפרש (אשכול 2015 מינוס אשכול 2013) DIFFERENCE (CLUSTER 2015 MINUS CLUSTER 2013)	אשכול 2013[4] CLUSTER 2013[4]	אשכול 2015[4] CLUSTER 2015[4]	דירוג 2015[3] RANK 2015[3]	ערך מדד 2015[2] INDEX VALUE 2015[2]	אוכלוסייה 2015[1] POPULATION 2015[1]	NAME OF LOCALITY	שם יישוב	סמל יישוב CODE OF LOCALITY	NAME OF REGIONAL COUNCIL	שם מועצה אזורית	מעמד מוניציפלי MUNICIPAL STATUS
0	7	7	566	0.529	277,736	HAIFA	חיפה	4000			0
0	9	9	1138	1.778	1,266	HERUT	חירות	162	LEV HASHARON	לב השרון	18
0	8	8	876	1.088	464	HALUZ	חלוץ	1272	MISGAV	משגב	56
0	6	6	480	0.320	1,278	HALLAMISH	חלמיש	3573	MATTE BINYAMIN	מטה בנימין	73
0	4	4	267	-0.288	449	HELEZ	חלץ	820	HOF ASHQELON	חוף אשקלון	36
0	3	3	160	-0.738	1,410	HAMAM	חמאם	993	AL-BATOF	אל - בטוף	65
0	6	6	529	0.439	1,131	HEMED	חמד	801	EMEQ LOD	עמק לוד	40
1	6	7	667	0.707	396	HAMADYA	חמדיה	343	EMEQ HAMA'AYANOT	עמק המעיינות	7
0	3	3	194	-0.546	233	HEMDAT	חמדת	3646	ARVOT HAYARDEN	ערבות הירדן	75
..	..	7	696	0.756	127	HAMRA	חמרה	3609	ARVOT HAYARDEN	ערבות הירדן	75
0	8	8	1052	1.531	931	HANNI'EL	חניאל	807	EMEQ HEFER	עמק חפר	16
0	7	7	626	0.631	724	HANITA	חניתה	280	MATTE ASHER	מטה אשר	4
0	8	8	963	1.284	794	HANNATON	חנתון	1257	EMEQ YIZRE'EL	עמק יזרעאל	9
0	3	3	148	-0.791	1,739	HASPIN	חספין	4005	GOLAN	גולן	71
0	6	6	537	0.461	503	HAFEZ HAYYIM	חפץ חיים	363	NAHAL SOREQ	נחל שורק	31
0	6	6	512	0.403	519	HEFZI-BAH	חפצי-בה	90	HAGILBO'A	הגלבוע	8
0	7	7	689	0.742	1,404	HAZAV	חצב	700	BE'ER TOVIYYA	באר טוביה	33
-1	8	7	650	0.676	566	HAZEVA	חצבה	13	HAARAVA HATIKHONA	הערבה התיכונה	54
0	7	7	789	0.923	545	HAZOR-ASHDOD	חצור-אשדוד	406	BE'ER TOVIYYA	באר טוביה	33
0	4	4	224	-0.416	8,834	HAZOR HAGELILIT	חצור הגלילית	2034			99
-1	5	4	270	-0.279	786	HAZERIM	חצרים	397	BENE SHIM'ON	בני שמעון	41
1	6	7	620	0.620	850	HEREV LE'ET	חרב לאת	422	EMEQ HEFER	עמק חפר	16
0	8	8	845	1.026	876	HARUZIM	חרוצים	1024	HOF HASHARON	חוף השרון	19
0	3	3	179	-0.603	969	HARISH	חריש	1247			99
0	5	5	329	-0.055	219	HERMESH	חרמש	3717	SHOMERON	שומרון	72
0	8	8	899	1.134	290	HARASHIM	חרשים	1209	MISGAV	משגב	56
0	7	7	677	0.731	2,762	HASHMONA'IM	חשמונאים	3770	MATTE BINYAMIN	מטה בנימין	73
0	4	4	225	-0.416	41,814	TIBERIAS	טבריה	6700			0
0	2	2	99	-1.029	6,270	TUBA-ZANGARIYYE	טובא-זנגרייה	962			99
0	3	3	131	-0.860	13,337	TUR'AN	טורעאן	498			99
0	3	3	135	-0.848	40,842	TAYIBE	טייבה	2730			0
0	2	2	97	-1.036	1,751	TAYIBE (BAEMEQ)	טייבה (בעמק)	497	HAGILBO'A	הגלבוע	8
0	4	4	240	-0.386	24,776	TIRE	טירה	2720			0
0	7	7	581	0.553	1,183	TIRAT YEHUDA	טירת יהודה	663	HEVEL MODI'IN	חבל מודיעין	25
1	4	5	317	-0.090	19,317	TIRAT KARMEL	טירת כרמל	2100			0
-1	5	4	283	-0.231	752	TIRAT ZEVI	טירת צבי	268	EMEQ HAMA'AYANOT	עמק המעיינות	7
0	8	8	1083	1.623	1,110	TAL-EL	טל-אל	1181	MISGAV	משגב	56
0	8	8	1012	1.390	1,287	TAL SHAHAR	טל שחר	462	MATTE YEHUDA	מטה יהודה	26
0	7	7	791	0.924	399	TELALIM	טללים	1177	RAMAT NEGEV	רמת נגב	48
1	3	4	253	-0.351	3,704	TALMON	טלמון	3788	MATTE BINYAMIN	מטה בנימין	73
0	2	2	105	-1.004	32,048	TAMRA	טמרה	8900			0
0	2	2	67	-1.201	1,513	TAMRA (YIZRE'EL)	טמרה (יזרעאל)	547	HAGILBO'A	הגלבוע	8
0	6	6	496	0.356	756	TENE	טנא	3743	HAR HEVRON	הר חברון	78
1	4	5	316	-0.091	464	TEFAHOT	טפחות	1214	MEROM HAGALIL	מרום הגליל	2
0	3	3	203	-0.521	6,253	YANUH-JAT	יאנוח-ג'ת	1295			99
2	6	8	828	0.997	350	YEVUL	יבול	1232	ESHKOL	אשכול	38
0	3	3	136	-0.844	3,956	YAVNE'EL	יבנאל	46			99
1	6	7	582	0.554	42,314	YAVNE	יבנה	2660			0
-1	5	4	249	-0.358	1,508	YAGUR	יגור	96	ZEVULUN	זבולון	12
0	6	6	464	0.285	901	YAGEL	יגל	798	EMEQ LOD	עמק לוד	40
0	4	4	288	-0.217	3,833	YAD BINYAMIN	יד בנימין	577	NAHAL SOREQ	נחל שורק	31
..	..	3	199	-0.538	131	YAD HASHEMONA	יד השמונה	1134	MATTE YEHUDA	מטה יהודה	26
0	8	8	985	1.320	800	YAD HANNA	יד חנה	758	EMEQ HEFER	עמק חפר	16
0	7	7	801	0.949	656	YAD MORDEKHAY	יד מרדכי	358	HOF ASHQELON	חוף אשקלון	36
0	8	8	973	1.294	604	YAD NATAN	יד נתן	775	LAKHISH	לכיש	50
0	7	7	675	0.723	1,044	YAD RAMBAM	יד רמב"ם	64	GEZER	גזר	30
0	8	8	842	1.017	29,145	YEHUD	יהוד	9400			0
1	7	8	829	0.998	182	YAHEL	יהל	1158	HEVEL ELOT	חבל אילות	53
1	6	7	605	0.594	634	YUVAL	יובל	2009	MEVO'OT HAHERMON	מבואות החרמון	55
0	9	9	1168	1.966	1,081	YUVALLIM	יובלים	1226	MISGAV	משגב	56
0	7	7	772	0.897	710	YODEFAT	יודפת	1112	MISGAV	משגב	56
1	4	5	309	-0.127	601	YONATAN	יונתן	4007	GOLAN	גולן	71
-1	4	3	197	-0.539	524	YOSHIVYA	יושיביה	803	SEDOT NEGEV	שדות נגב	39
-1	5	4	246	-0.368	566	YIZRE'EL	יזרעאל	452	HAGILBO'A	הגלבוע	8
0	7	7	655	0.687	587	YEHI'AM	יחיעם	409	MATTE ASHER	מטה אשר	4
-1	4	3	188	-0.580	657	YOTVATA	יטבתה	866	HEVEL ELOT	חבל אילות	53
-1	3	2	129	-0.888	279	YITAV	ייט"ב	3607	ARVOT HAYARDEN	ערבות הירדן	75
1	5	6	482	0.327	665	YAKHINI	יכיני	811	SHA'AR HANEGEV	שער הנגב	37
1	7	8	823	0.985	909	YANUV	ינוב	753	LEV HASHARON	לב השרון	18
1	5	6	460	0.275	1,116	YINNON	ינון	2011	BE'ER TOVIYYA	באר טוביה	33
0	8	8	906	1.148	1,644	YESUD HAMA'ALA	יסוד המעלה	29			99
0	1	1	31	-1.788	907	YESODOT	יסודות	440	NAHAL SOREQ	נחל שורק	31
0	8	8	921	1.185	697	YAS'UR	יסעור	575	MATTE ASHER	מטה אשר	4
0	9	9	1167	1.961	710	YA'AD	יעד	1138	MISGAV	משגב	56
0	8	8	1032	1.465	291	YE'AF	יעף	1044	LEV HASHARON	לב השרון	18
0	6	6	493	0.353	712	YA'ARA	יערה	795	MA'ALE YOSEF	מעלה יוסף	52
0	3	3	139	-0.823	18,234	YAFI	יפיע	499			99
1	5	6	434	0.211	149	YAFIT	יפית	3566	ARVOT HAYARDEN	ערבות הירדן	75
0	7	7	718	0.791	1,023	YIF'AT	יפעת	134	EMEQ YIZRE'EL	עמק יזרעאל	9

TABLE 8. LOCALITIES (MUNICIPALITIES, LOCAL COUNCILS, AND LOCALITIES WITHIN REGIONAL COUNCILS), IN ALPHABETICAL ORDER OF HEBREW NAMES: SOCIO-ECONOMIC INDEX VALUE 2015, RANK AND CLUSTER, AND CHANGES COMPARED TO 2013

לוח 8. יישובים (עיריות, מועצות מקומיות, ויישובים בתוך מועצות אזוריות), לפי סדר אלף-ביתי: ערך מדד חברתי-כלכלי 2015, דירוג ואשכול, ושינויים לעומת 2013

הפרש (אשכול 2015 מינוס אשכול 2013) DIFFERENCE (CLUSTER 2015 MINUS CLUSTER 2013)	אשכול 2013[4] CLUSTER 2013[4]	אשכול 2015[4] CLUSTER 2015[4]	דירוג 2015[3] RANK 2015[3]	ערך מדד 2015[2] INDEX VALUE 2015[2]	אוכלוסייה 2015[1] POPULATION 2015[1]	NAME OF LOCALITY	שם יישוב	סמל יישוב CODE OF LOCALITY	NAME OF REGIONAL COUNCIL	שם מועצה אזורית	מעמד מוניציפלי MUNICIPAL STATUS
0	7	7	690	0.754	505	YIFTAH	יפתח	453	HAGALIL HAELYON	הגליל העליון	1
0	2	2	65	-1.211	1,380	YIZHAR	יצהר	3749	SHOMERON	שומרון	72
0	6	6	524	0.431	770	YAZIZ	יציץ	759	GEZER	גזר	30
0	8	8	846	1.026	703	YAQUM	יקום	417	HOF HASHARON	חוף השרון	19
0	6	6	477	0.316	1,863	YAQIR	יקיר	3647	SHOMERON	שומרון	72
0	9	9	1120	1.715	1,345	YOQNE'AM (MOSHAVA)	יקנעם (מושבה)	241	MEGIDDO	מגידו	13
0	7	7	730	0.812	21,383	YOQNE'AM ILLIT	יקנעם עילית	240			0
-1	6	5	360	0.031	386	YIR'ON	יראון	623	HAGALIL HAELYON	הגליל העליון	1
0	6	6	439	0.224	344	YARDENA	ירדנה	2026	EMEQ HAMA'AYANOT	עמק המעיינות	7
-1	4	3	211	-0.485	9,078	YEROHAM	ירוחם	831			99
-1	3	2	119	-0.919	863,795	JERUSALEM	ירושלים	3000			0
1	6	7	583	0.555	956	YARHIV	ירחיב	718	DEROM HASHARON	דרום השרון	20
0	3	3	140	-0.821	15,872	YIRKA	ירכא	502			99
0	9	9	1169	1.995	399	YARQONA	ירקונה	183	DEROM HASHARON	דרום השרון	20
0	8	8	1011	1.385	368	YESHA	ישע	916	ESHKOL	אשכול	38
1	4	5	307	-0.134	738	YISH'I	ישעי	805	MATTE YEHUDA	מטה יהודה	26
0	7	7	778	0.903	922	YASHRESH	ישרש	828	GEZER	גזר	30
3	5	8	857	1.055	326	YATED	יתד	1227	ESHKOL	אשכול	38
0	2	2	111	-0.985	13,209	KABUL	כאבול	504			99
0	3	3	180	-0.601	3,356	KAOKAB ABU AL-HIJA	כאוכב אבו אל-היג'א	505			99
0	7	7	704	0.770	991	KABRI	כברי	576	MATTE ASHER	מטה אשר	4
0	2	2	77	-1.146	162	KADDITA	כדיתה	1338	MEROM HAGALIL	מרום הגליל	2
-1	4	3	212	-0.483	1,945	KOKHAV HASHAHAR	כוכב השחר	3564	MATTE BINYAMIN	מטה בנימין	73
0	9	9	1155	1.863	9,054	KOKHAV YA'IR	כוכב יאיר	1224			99
0	2	2	45	-1.446	7,313	KOKHAV YA'AQOV	כוכב יעקב	3779	MATTE BINYAMIN	מטה בנימין	73
0	8	8	976	1.304	992	KOKHAV MIKHA'EL	כוכב מיכאל	824	HOF ASHQELON	חוף אשקלון	36
0	8	8	984	1.317	357	KORAZIM	כורזים	1252	MEVO'OT HAHERMON	מבואות החרמון	55
0	8	8	1029	1.452	358	KAHAL	כחל	1210	MEVO'OT HAHERMON	מבואות החרמון	55
..	..	2	52	-1.366	145	KOCHLEA	כחלה	1367	AL-KASUM	אל קסום	69
1	5	6	443	0.233	235	KISSUFIM	כיסופים	840	ESHKOL	אשכול	38
1	4	5	350	0.012	572	KELIL	כליל	1183	MATTE ASHER	מטה אשר	4
1	6	7	698	0.757	195	KALLANIT	כלנית	1229	MEROM HAGALIL	מרום הגליל	2
0	2	2	94	-1.056	1,415	KAMANE	כמאנה	1331	MISGAV	משגב	56
1	6	7	753	0.852	159	KEMEHIN	כמהין	1291	RAMAT NEGEV	רמת נגב	48
0	8	8	888	1.117	1,357	KAMMON	כמון	1201	MISGAV	משגב	56
0	1	1	9	-2.378	355	KANNOT	כנות	2006	BE'ER TOVIYYA	באר טוביה	33
1	7	8	886	1.112	419	KANAF	כנף	4028	GOLAN	גולן	71
0	8	8	943	1.240	627	KINNERET (MOSHAVA)	כנרת (מושבה)	63	EMEQ HAYARDEN	עמק הירדן	6
0	5	5	335	-0.034	671	KINNERET (QEVUZA)	כנרת (קבוצה)	57	EMEQ HAYARDEN	עמק הירדן	6
0	1	1	22	-2.090	19,025	KUSEIFE	כסיפה	1059			99
1	5	6	499	0.368	429	KESALON	כסלון	859	MATTE YEHUDA	מטה יהודה	26
0	3	3	141	-0.821	8,177	KISRA-SUMEI	כסרא-סמיע	1296			99
0	2	2	109	-0.995	4,978	KA'ABIYYE-TABBASH-HAJAJRE	כעביה-טבאש-חג'אג'רה	978			99
0	9	9	1092	1.650	804	KEFAR AVIV	כפר אביב	857	GEDEROT	גדרות	32
0	7	7	623	0.622	4,145	KEFAR ADUMMIM	כפר אדומים	3638	MATTE BINYAMIN	מטה בנימין	73
0	8	8	951	1.256	927	KEFAR URIYYA	כפר אוריה	364	MATTE YEHUDA	מטה יהודה	26
0	8	8	956	1.262	795	KEFAR AHIM	כפר אחים	690	BE'ER TOVIYYA	באר טוביה	33
0	8	8	988	1.327	565	KEFAR BIALIK	כפר ביאליק	220	ZEVULUN	זבולון	12
0	9	9	1142	1.793	1,254	KEFAR BILU	כפר ביל"ו	177	GEZER	גזר	30
0	7	7	644	0.663	666	KEFAR BLUM	כפר בלום	357	HAGALIL HAELYON	הגליל העליון	1
0	9	9	1107	1.685	647	KEFAR BIN NUN	כפר בן נון	2010	GEZER	גזר	30
0	3	3	164	-0.724	3,354	KAFAR BARA	כפר ברא	633			99
0	7	7	776	0.898	518	KEFAR BARUKH	כפר ברוך	132	EMEQ YIZRE'EL	עמק יזרעאל	9
-1	4	3	198	-0.538	332	KEFAR GID'ON	כפר גדעון	106	EMEQ YIZRE'EL	עמק יזרעאל	9
-1	3	2	127	-0.897	294	KEFAR GALLIM	כפר גלים	427	HOF HAKARMEL	חוף הכרמל	15
0	7	7	701	0.764	273	KEFAR GLIKSON	כפר גליקסון	310	MENASHE	מנשה	14
-1	6	5	392	0.134	644	KEFAR GIL'ADI	כפר גלעדי	76	HAGALIL HAELYON	הגליל העליון	1
0	9	9	1151	1.844	726	KEFAR DANIYYEL	כפר דניאל	707	HEVEL MODI'IN	חבל מודיעין	25
0	8	8	1061	1.555	2,700	KEFAR HAORANIM	כפר האורנים	3796	MATTE BINYAMIN	מטה בנימין	73
0	8	8	979	1.308	607	KEFAR HAHORESH	כפר החורש	192	EMEQ YIZRE'EL	עמק יזרעאל	9
0	7	7	673	0.721	371	KEFAR HAMAKKABBI	כפר המכבי	254	ZEVULUN	זבולון	12
0	9	9	1117	1.706	1,223	KEFAR HANAGID	כפר הנגיד	582	GAN RAWE	גן רווה	27
0	1	1	7	-2.403	258	KEFAR HANO'AR HADATI	כפר הנוער הדתי	890	ZEVULUN	זבולון	12
0	6	6	515	0.407	824	KEFAR HANASI	כפר הנשיא	443	HAGALIL HAELYON	הגליל העליון	1
0	9	9	1103	1.681	1,581	KEFAR HESS	כפר הס	187	LEV HASHARON	לב השרון	18
0	6	6	475	0.312	1,390	KEFAR HARO'E	כפר הרא"ה	217	EMEQ HEFER	עמק חפר	16
0	9	9	1099	1.671	852	KEFAR HARIF	כפר הרי"ף	888	YO'AV	יואב	35
0	9	9	1139	1.781	2,017	KEFAR VITKIN	כפר ויתקין	190	EMEQ HEFER	עמק חפר	16
0	8	8	918	1.176	1,130	KEFAR WARBURG	כפר ורבורג	320	BE'ER TOVIYYA	באר טוביה	33
0	9	9	1091	1.649	5,446	KEFAR WERADIM	כפר ורדים	1263			99
1	4	5	294	-0.188	758	KEFAR ZETIM	כפר זיתים	786	HAGALIL HATAHTON	הגליל התחתון	3
0	3	3	202	-0.522	5,968	KEFAR HABAD	כפר חב"ד	696	EMEQ LOD	עמק לוד	40
1	5	6	469	0.305	714	KEFAR HOSHEN	כפר חושן	609	MEROM HAGALIL	מרום הגליל	2
1	7	8	830	0.999	666	KEFAR HITTIM	כפר חיטים	255	HAGALIL HATAHTON	הגליל התחתון	3
0	8	8	1069	1.587	600	KEFAR HAYYIM	כפר חיים	193	EMEQ HEFER	עמק חפר	16
0	7	7	721	0.793	669	KEFAR HANANYA	כפר חנניה	1297	MEROM HAGALIL	מרום הגליל	2
0	7	7	713	0.785	562	KEFAR HASIDIM ALEF	כפר חסידים א'	112	ZEVULUN	זבולון	12
1	6	7	567	0.530	256	KEFAR HASIDIM BET	כפר חסידים ב'	889	ZEVULUN	זבולון	12
0	7	7	569	0.536	357	KEFAR HARUV	כפר חרוב	4004	GOLAN	גולן	71

TABLE 8. LOCALITIES (MUNICIPALITIES, LOCAL COUNCILS, AND LOCALITIES WITHIN REGIONAL COUNCILS), IN ALPHABETICAL ORDER OF HEBREW NAMES: SOCIO-ECONOMIC INDEX VALUE 2015, RANK AND CLUSTER, AND CHANGES COMPARED TO 2013

לוח 8. יישובים (עיריות, מועצות מקומיות, ויישובים בתוך מועצות אזוריות), לפי סדר אלף-ביתי: ערך מדד חברתי-כלכלי 2015, דירוג ואשכול, ושינויים לעומת 2013

הפרש (אשכול 2015 מינוס אשכול 2013) DIFFERENCE (CLUSTER 2015 MINUS CLUSTER 2013)	אשכול 2013[4] CLUSTER 2013[4]	אשכול 2015[4] CLUSTER 2015[4]	דירוג 2015[3] RANK 2015[3]	ערך מדד 2015[2] INDEX VALUE 2015[2]	אוכלוסייה 2015[1] POPULATION 2015[1]	NAME OF LOCALITY	שם יישוב	סמל יישוב CODE OF LOCALITY	NAME OF REGIONAL COUNCIL	שם מועצה אזורית	מעמד מוניציפלי MUNICIPAL STATUS
0	9	9	1098	1.669	882	KEFAR TRUMAN	כפר טרומן	673	HEVEL MODI'IN	חבל מודיעין	25
1	4	5	304	-0.154	9,475	KAFAR YASIF	כפר יאסיף	507			99
0	8	8	1041	1.496	754	KEFAR YEDIDYA	כפר ידידיה	233	EMEQ HEFER	עמק חפר	16
1	7	8	837	1.012	1,107	KEFAR YEHOSHUA	כפר יהושע	140	EMEQ YIZRE'EL	עמק יזרעאל	9
0	7	7	733	0.815	21,611	KEFAR YONA	כפר יונה	168			0
0	8	8	1003	1.365	1,051	KEFAR YEHEZQEL	כפר יחזקאל	85	HAGILBO'A	הגלבוע	8
0	5	5	359	0.030	665	KEFAR YA'BEZ	כפר יעבץ	170	LEV HASHARON	לב השרון	18
0	5	5	381	0.099	3,188	KAFAR KAMA	כפר כמא	508			99
0	2	2	80	-1.139	21,132	KAFAR KANNA	כפר כנא	509			99
0	9	9	1094	1.659	949	KEFAR MONASH	כפר מונש	387	EMEQ HEFER	עמק חפר	16
1	6	7	574	0.547	296	KEFAR MAYMON	כפר מימון	1095	SEDOT NEGEV	שדות נגב	39
0	9	9	1097	1.666	328	KEFAR MALAL	כפר מל"ל	98	DEROM HASHARON	דרום השרון	20
0	2	2	51	-1.373	18,509	KAFAR MANDA	כפר מנדא	510			99
0	8	8	910	1.157	1,296	KEFAR MENAHEM	כפר מנחם	274	YO'AV	יואב	35
1	5	6	438	0.216	754	KEFAR MASARYK	כפר מסריק	297	MATTE ASHER	מטה אשר	4
0	2	2	88	-1.080	2,595	KAFAR MISR	כפר מצר	512	BUSTAN EL-MARJ	בוסתן אל -מרג'	66
0	9	9	1153	1.853	655	KEFAR MORDEKHAY	כפר מרדכי	764	GEDEROT	גדרות	32
0	9	9	1165	1.941	1,157	KEFAR NETTER	כפר נטר	316	HOF HASHARON	חוף השרון	19
1	6	7	568	0.533	589	KEFAR SZOLD	כפר סאלד	345	HAGALIL HAELYON	הגליל העליון	1
0	8	8	917	1.176	96,509	KEFAR SAVA	כפר סבא	6900			0
-1	3	2	84	-1.108	227	KEFAR SILVER	כפר סילבר	107	HOF ASHQELON	חוף אשקלון	36
0	8	8	1035	1.473	1,333	KEFAR SIRKIN	כפר סירקין	249	DEROM HASHARON	דרום השרון	20
0	8	8	958	1.273	705	KEFAR AZZA	כפר עזה	845	SHA'AR HANEGEV	שער הנגב	37
0	3	3	161	-0.736	1,071	KEFAR EZYON	כפר עציון	3488	GUSH EZYON	גוש עציון	76
0	2	2	87	-1.093	994	KEFAR PINES	כפר פינס	189	MENASHE	מנשה	14
0	3	3	150	-0.786	21,848	KAFAR QASEM	כפר קאסם	634			0
0	8	8	889	1.119	520	KEFAR KISCH	כפר קיש	388	HAGALIL HATAHTON	הגליל התחתון	3
0	4	4	259	-0.315	17,640	KAFAR QARA	כפר קרע	654			99
0	8	8	908	1.151	1,271	KEFAR ROSH HANIQRA	כפר ראש הנקרה	579	MATTE ASHER	מטה אשר	4
0	7	7	723	0.796	249	KEFAR ROZENWALD (ZARIT)	כפר רוזנוואלד (זרעית)	1130	MA'ALE YOSEF	מעלה יוסף	52
0	7	7	606	0.595	404	KEFAR RUPPIN	כפר רופין	295	EMEQ HAMA'AYANOT	עמק המעיינות	7
0	9	9	1144	1.809	208	KEFAR RUT	כפר רות	1166	HEVEL MODI'IN	חבל מודיעין	25
0	5	5	373	0.084	460	KEFAR SHAMMAY	כפר שמאי	605	MEROM HAGALIL	מרום הגליל	2
0	9	9	1095	1.662	864	KEFAR SHEMU'EL	כפר שמואל	743	GEZER	גזר	30
0	10	10	1181	2.522	1,785	KEFAR SHEMARYAHU	כפר שמריהו	267			99
0	8	8	1006	1.370	3,796	KEFAR TAVOR	כפר תבור	47			99
-1	4	3	192	-0.555	970	KEFAR TAPPUAH	כפר תפוח	3572	SHOMERON	שומרון	72
0	8	8	922	1.186	564	KARKOM	כרכום	1285	MEVO'OT HAHERMON	מבואות החרמון	55
0	7	7	714	0.786	445	KEREM BEN ZIMRA	כרם בן זמרה	664	MEROM HAGALIL	מרום הגליל	2
0	3	3	142	-0.813	541	KEREM YAVNE (YESHIVA)	כרם יבנה (ישיבה)	1094	HEVEL YAVNE	חבל יבנה	29
0	9	9	1134	1.765	706	KEREM MAHARAL	כרם מהר"ל	580	HOF HAKARMEL	חוף הכרמל	15
-1	3	2	63	-1.228	119	KEREM SHALOM*	כרם שלום*	1085	ESHKOL	אשכול	38
-1	10	9	1180	2.306	1,674	KARME YOSEF	כרמי יוסף	1264	GEZER	גזר	30
1	4	5	298	-0.167	1,036	KARME ZUR	כרמי צור	3766	GUSH EZYON	גוש עציון	76
0	6	6	457	0.268	44,756	KARMI'EL	כרמיאל	1139			0
0	7	7	786	0.909	590	KARMIYYA	כרמייה	768	HOF ASHQELON	חוף אשקלון	36
0	7	7	615	0.617	391	KERAMIM	כרמים	1198	BENE SHIM'ON	בני שמעון	41
1	4	5	351	0.013	407	KARMEL	כרמל	3656	HAR HEVRON	הר חברון	78
0	8	8	960	1.274	658	LAVON	לבון	1207	MISGAV	משגב	56
-1	3	2	83	-1.109	640	LAVI	לביא	585	HAGALIL HATAHTON	הגליל התחתון	3
0	7	7	683	0.737	421	LIVNIM	לבנים	1230	MEROM HAGALIL	מרום הגליל	2
0	7	7	699	0.760	469	LAHAV	להב	2023	BENE SHIM'ON	בני שמעון	41
0	7	7	651	0.676	854	LAHAVOT HABASHAN	להבות הבשן	380	HAGALIL HAELYON	הגליל העליון	1
0	8	8	1073	1.596	852	LAHAVOT HAVIVA	להבות חביבה	715	MENASHE	מנשה	14
0	9	9	1171	2.005	6,442	LEHAVIM	להבים	1271			99
-1	4	3	207	-0.491	72,578	LOD	לוד	7000			0
1	5	6	442	0.230	653	LUZIT	לוזית	52	MATTE YEHUDA	מטה יהודה	26
-1	8	7	785	0.909	532	LOHAME HAGETA'OT	לוחמי הגיטאות	595	MATTE ASHER	מטה אשר	4
0	7	7	763	0.869	694	LOTEM	לוטם	1171	MISGAV	משגב	56
0	4	4	262	-0.304	181	LOTAN	לוטן	1255	HEVEL ELOT	חבל אילות	53
0	8	8	925	1.194	729	LIMAN	לימן	674	MATTE ASHER	מטה אשר	4
1	8	9	1140	1.783	712	LAKHISH	לכיש	24	LAKHISH	לכיש	50
0	8	8	1067	1.583	2,551	LAPPID	לפיד	1310	HEVEL MODI'IN	חבל מודיעין	25
0	7	7	702	0.765	121	LAPPIDOT	לפידות	1173	MA'ALE YOSEF	מעלה יוסף	52
0	1	1	23	-1.961	11,781	LAQYE	לקיה	1060			99
-1	8	7	800	0.949	1,258	MA'OR	מאור	2055	MENASHE	מנשה	14
-1	2	1	36	-1.637	317	ME'IR SHEFEYA	מאיר שפיה	102	HOF HAKARMEL	חוף הכרמל	15
-1	8	7	804	0.951	857	MEVO BETAR	מבוא ביתר	771	MATTE YEHUDA	מטה יהודה	26
0	5	5	302	-0.156	364	MEVO DOTAN	מבוא דותן	3569	SHOMERON	שומרון	72
0	3	3	216	-0.458	2,517	MEVO HORON	מבוא חורון	3709	MATTE BINYAMIN	מטה בנימין	73
0	7	7	693	0.755	344	MEVO HAMMA	מבוא חמה	4204	GOLAN	גולן	71
1	3	4	245	-0.372	265	MEVO MODI'IM	מבוא מודיעים	1141	HEVEL MODI'IN	חבל מודיעין	25
0	1	1	29	-1.869	481	MEVO'OT YAM	מבואות ים	1318	EMEQ HEFER	עמק חפר	16
1	6	7	668	0.708	1,161	MABBU'IM	מבועים	1080	MERHAVIM	מרחבים	42
-1	8	7	754	0.852	406	MIVTAHIM	מבטחים	829	ESHKOL	אשכול	38
0	7	7	685	0.740	395	MAVQI'IM	מבקיעים	573	HOF ASHQELON	חוף אשקלון	36
0	8	8	882	1.101	24,295	MEVASSERET ZIYYON	מבשרת ציון	1015			99
0	2	2	123	-0.914	14,574	MAJD AL-KURUM	מג'ד אל-כרום	516			99
0	3	3	146	-0.800	10,643	MAJDAL SHAMS	מג'דל שמס	4201			99

TABLE 8. LOCALITIES (MUNICIPALITIES, LOCAL COUNCILS, AND LOCALITIES WITHIN REGIONAL COUNCILS), IN ALPHABETICAL ORDER OF HEBREW NAMES: SOCIO-ECONOMIC INDEX VALUE 2015, RANK AND CLUSTER, AND CHANGES COMPARED TO 2013

לוח 8. יישובים (עיריות, מועצות מקומיות, ויישובים בתוך מועצות אזוריות), לפי סדר אלף-ביתי: ערך מדד חברתי-כלכלי 2015, דירוג ואשכול, ושינויים לעומת 2013

הפרש (אשכול 2015 מינוס אשכול 2013) DIFFERENCE (CLUSTER 2015 MINUS CLUSTER 2013)	אשכול 2013[4] CLUSTER 2013[4]	אשכול 2015[4] CLUSTER 2015[4]	דירוג 2015[3] RANK 2015[3]	ערך מדד 2015[2] INDEX VALUE 2015[2]	אוכלוסייה 2015[1] POPULATION 2015[1]	NAME OF LOCALITY	שם יישוב	סמל יישוב CODE OF LOCALITY	NAME OF REGIONAL COUNCIL	שם מועצה אזורית	מעמד מוניציפלי MUNICIPAL STATUS
0	2	2	114	-0.968	21,650	MUGHAR	מגאר	481			99
0	8	8	982	1.315	1,277	MEGADIM	מגדים	689	HOF HAKARMEL	חוף הכרמל	15
0	5	5	355	0.023	1,685	MIGDAL	מגדל	65			99
0	4	4	275	-0.252	24,865	MIGDAL HAEMEQ	מגדל העמק	874			0
0	3	3	173	-0.642	439	MIGDAL OZ	מגדל עוז	3561	GUSH EZYON	גוש עציון	76
0	5	5	342	-0.017	269	MIGDALIM	מגדלים	3751	SHOMERON	שומרון	72
0	8	8	948	1.251	847	MEGIDDO	מגידו	586	MEGIDDO	מגידו	13
0	8	8	880	1.094	1,057	MAGGAL	מגל	375	MENASHE	מנשה	14
-1	6	5	364	0.038	551	MAGEN	מגן	695	ESHKOL	אשכול	38
0	6	6	452	0.253	614	MAGEN SHA'UL	מגן שאול	1155	HAGILBO'A	הגלבוע	8
0	9	9	1150	1.829	1,064	MAGSHIMIM	מגשימים	722	DEROM HASHARON	דרום השרון	20
0	7	7	648	0.670	748	MIDRAKH OZ	מדרך עוז	2029	MEGIDDO	מגידו	13
0	7	7	747	0.840	1,787	MIDRESHET BEN GURION	מדרשת בן גוריון	1140	RAMAT NEGEV	רמת נגב	48
..	..	4	235	-0.391	480	MIDRESHET RUPPIN	מדרשת רופין	897	EMEQ HEFER	עמק חפר	16
0	8	8	990	1.336	88,748	MODI'IN-MAKKABBIM-RE'UT	מודיעין-מכבים-רעות	1200			0
0	1	1	20	-2.099	64,179	MODI'IN ILLIT	מודיעין עילית	3797			0
0	1	1	4	-2.856	295	MOLADA	מולדה	1360	AL-KASUM	אל קסום	69
0	7	7	766	0.880	979	MOLEDET	מולדת	269	HAGILBO'A	הגלבוע	8
0	8	8	1022	1.427	940	MOZA ILLIT	מוצא עילית	208	MATTE YEHUDA	מטה יהודה	26
0	2	2	95	-1.052	3,719	MUQEIBLE	מוקייבלה	635	HAGILBO'A	הגלבוע	8
0	8	8	833	1.010	427	MORAN	מורן	1163	MISGAV	משגב	56
0	7	7	682	0.735	1,424	MORESHET	מורשת	1178	MISGAV	משגב	56
0	9	9	1129	1.753	1,300	MAZOR	מזור	606	HEVEL MODI'IN	חבל מודיעין	25
0	8	8	947	1.251	12,698	MAZKERET BATYA	מזכרת בתיה	28			99
0	7	7	671	0.716	608	MIZRA	מזרע	104	EMEQ YIZRE'EL	עמק יזרעאל	9
0	4	4	222	-0.422	3,649	MAZRA'A	מזרעה	517			99
0	6	6	465	0.292	471	MEHOLA	מחולה	3599	ARVOT HAYARDEN	ערבות הירדן	75
0	7	7	551	0.504	678	MAHANAYIM	מחניים	308	HAGALIL HAELYON	הגליל העליון	1
1	5	6	408	0.165	434	MAHSEYA	מחסיה	776	MATTE YEHUDA	מטה יהודה	26
0	8	8	873	1.082	1,614	METULA	מטולה	43			99
0	7	7	634	0.650	897	MATTA	מטע	822	MATTE YEHUDA	מטה יהודה	26
0	8	8	1062	1.564	331	ME AMMI	מי עמי	1128	MENASHE	מנשה	14
0	7	7	622	0.622	461	METAV	מיטב	2054	HAGILBO'A	הגלבוע	8
0	3	3	213	-0.483	1,880	MEISER	מייסר	649	MENASHE	מנשה	14
0	4	4	278	-0.242	211	MEZAR	מיצר	4019	GOLAN	גולן	71
0	4	4	248	-0.361	670	MERAV	מירב	1282	EMEQ HAMA'AYANOT	עמק המעיינות	7
0	2	2	60	-1.262	898	MERON	מירון	607	MEROM HAGALIL	מרום הגליל	2
0	9	9	1123	1.739	804	MESHAR	מישר	731	GEDEROT	גדרות	32
-1	9	8	1060	1.552	7,341	METAR	מיתר	1268			99
0	7	7	706	0.774	141	MEKHORA	מכורה	3614	ARVOT HAYARDEN	ערבות הירדן	75
-1	2	1	17	-2.205	395	MAKCHUL	מכחול	1343	AL-KASUM	אל קסום	69
-1	9	8	1074	1.596	1,334	MIKHMORET	מכמורת	382	EMEQ HEFER	עמק חפר	16
1	7	8	883	1.103	443	MIKHMANNIM	מכמנים	1202	MISGAV	משגב	56
0	6	6	485	0.333	390	MELE'A	מלאה	164	HAGILBO'A	הגלבוע	8
0	5	5	328	-0.055	276	MELILOT	מלילות	2044	SEDOT NEGEV	שדות נגב	39
0	6	6	503	0.373	442	MALKIYYA	מלכייה	596	HAGALIL HAELYON	הגליל העליון	1
0	5	5	366	0.044	528	MENUHA	מנוחה	2030	LAKHISH	לכיש	50
0	9	9	1145	1.810	794	MANOF	מנוף	1174	MISGAV	משגב	56
1	7	8	816	0.969	402	MANOT	מנות	1205	MA'ALE YOSEF	מעלה יוסף	52
0	6	6	543	0.482	999	MENAHEMYA	מנחמיה	48	EMEQ HAMA'AYANOT	עמק המעיינות	7
-1	7	6	526	0.435	224	MENARA	מנרה	347	HAGALIL HAELYON	הגליל העליון	1
0	2	2	122	-0.916	1,212	MANSHIYYET ZABDA	מנשית זבדה	994	EMEQ YIZRE'EL	עמק יזרעאל	9
0	8	8	969	1.293	354	MASSAD	מסד	1258	HAGALIL HATAHTON	הגליל התחתון	3
1	6	7	573	0.544	345	MASSADA	מסדה	263	EMEQ HAYARDEN	עמק הירדן	6
0	5	5	363	0.038	425	MESILLOT	מסילות	298	EMEQ HAMA'AYANOT	עמק המעיינות	7
0	8	8	937	1.222	1,263	MESILLAT ZIYYON	מסילת ציון	742	MATTE YEHUDA	מטה יהודה	26
0	7	7	710	0.782	778	MASLUL	מסלול	748	MERHAVIM	מרחבים	42
0	2	2	100	-1.023	3,520	MAS'ADE	מסעדה	4203			99
-1	6	5	390	0.119	962	MA'BAROT	מעברות	197	EMEQ HEFER	עמק חפר	16
1	5	6	418	0.188	1,969	MA'GALIM	מעגלים	1082	SEDOT NEGEV	שדות נגב	39
0	6	6	484	0.331	353	MA'AGAN	מעגן	678	EMEQ HAYARDEN	עמק הירדן	6
-1	4	3	134	-0.853	1,878	MA'AGAN MIKHA'EL	מעגן מיכאל	694	HOF HAKARMEL	חוף הכרמל	15
0	7	7	729	0.810	461	MA'OZ HAYYIM	מעוז חיים	272	EMEQ HAMA'AYANOT	עמק המעיינות	7
1	3	4	226	-0.413	502	MA'ON	מעון	3657	HAR HEVRON	הר חברון	78
0	8	8	866	1.077	968	ME'ONA	מעונה	570	MA'ALE YOSEF	מעלה יוסף	52
0	7	7	709	0.781	735	MA'YAN BARUKH	מעיין ברוך	416	HAGALIL HAELYON	הגליל העליון	1
0	8	8	902	1.137	671	MA'YAN ZEVI	מעיין צבי	290	HOF HAKARMEL	חוף הכרמל	15
1	6	7	616	0.618	3,095	MI'ELYA	מעיליא	518			99
0	6	6	487	0.342	37,424	MA'ALE ADUMMIM	מעלה אדומים	3616			0
0	5	5	325	-0.065	1,206	MA'ALE EFRAYIM	מעלה אפרים	3608			99
0	6	6	405	0.161	671	MA'ALE GILBOA	מעלה גלבוע	1127	EMEQ HAMA'AYANOT	עמק המעיינות	7
0	8	8	1058	1.545	441	MA'ALE GAMLA	מעלה גמלא	4008	GOLAN	גולן	71
0	8	8	870	1.078	674	MA'ALE HAHAMISHA	מעלה החמישה	286	MATTE YEHUDA	מטה יהודה	26
0	2	2	106	-1.003	766	MA'ALE LEVONA	מעלה לבונה	3752	MATTE BINYAMIN	מטה בנימין	73
1	4	5	322	-0.076	1,351	MA'ALE MIKHMAS	מעלה מכמש	3651	MATTE BINYAMIN	מטה בנימין	73
0	2	2	69	-1.193	14,140	MA'ALE IRON	מעלה עירון	1327			99
0	2	2	85	-1.103	384	MA'ALE AMOS	מעלה עמוס	3653	GUSH EZYON	גוש עציון	76
-1	7	6	545	0.489	1,015	MA'ALE SHOMERON	מעלה שומרון	3637	SHOMERON	שומרון	72
0	5	5	354	0.022	21,180	MA'ALOT-TARSHIHA	מעלות-תרשיחא	1063			0

TABLE 8. LOCALITIES (MUNICIPALITIES, LOCAL COUNCILS, AND LOCALITIES WITHIN REGIONAL COUNCILS), IN ALPHABETICAL ORDER OF HEBREW NAMES: SOCIO-ECONOMIC INDEX VALUE 2015, RANK AND CLUSTER, AND CHANGES COMPARED TO 2013

לוח 8. יישובים (עיריות, מועצות מקומיות, ויישובים בתוך מועצות אזוריות), לפי סדר אלף-ביתי: ערך מדד חברתי-כלכלי 2015, דירוג ואשכול, ושינויים לעומת 2013

הפרש (אשכול 2015 מינוס אשכול 2013) DIFFERENCE (CLUSTER 2015 MINUS CLUSTER 2013)	אשכול 2013[4] CLUSTER 2013[4]	אשכול 2015[4] CLUSTER 2015[4]	דירוג 2015[3] RANK 2015[3]	ערך מדד 2015[2] INDEX VALUE 2015[2]	אוכלוסייה 2015[1] POPULATION 2015[1]	NAME OF LOCALITY	שם יישוב	סמל יישוב CODE OF LOCALITY	NAME OF REGIONAL COUNCIL	שם מועצה אזורית	מעמד מוניציפלי MUNICIPAL STATUS
0	7	7	777	0.898	676	MA'ANIT	מענית	344	MENASHE	מנשה	14
0	8	8	1071	1.591	838	MA'AS	מעש	230	DEROM HASHARON	דרום השרון	20
0	8	8	847	1.027	971	MEFALLESIM	מפלסים	668	SHA'AR HANEGEV	שער הנגב	37
1	4	5	338	-0.031	467	MEZADOT YEHUDA	מצדות יהודה	3745	HAR HEVRON	הר חברון	78
0	8	8	942	1.236	1,116	MAZZUVA	מצובה	325	MATTE ASHER	מטה אשר	4
0	7	7	674	0.722	1,302	MAZLIAH	מצליח	757	GEZER	גזר	30
0	8	8	986	1.325	144	MIZPA	מצפה	58	HAGALIL HATAHTON	הגליל התחתון	3
1	8	9	1084	1.624	978	MIZPE AVIV	מצפה אבי"ב	1222	MISGAV	משגב	56
1	5	6	399	0.153	317	MITSPE ILAN	מצפה אילן	1370	MENASHE	מנשה	14
0	3	3	178	-0.615	2,307	MIZPE YERIHO	מצפה יריחו	3576	MATTE BINYAMIN	מטה בנימין	73
1	7	8	848	1.033	851	MIZPE NETOFA	מצפה נטופה	1190	HAGALIL HATAHTON	הגליל התחתון	3
0	3	3	187	-0.584	4,997	MIZPE RAMON	מצפה רמון	99			99
0	8	8	819	0.977	173	MIZPE SHALEM	מצפה שלם	3610	MEGILLOT DEAD SEA	מגילות ים המלח	74
0	6	6	544	0.487	394	MEZER	מצר	648	MENASHE	מנשה	14
0	6	6	548	0.501	393	MARGALIYYOT	מרגליות	843	MEVO'OT HAHERMON	מבואות החרמון	55
0	7	7	686	0.741	675	MEROM GOLAN	מרום גולן	4101	GOLAN	גולן	71
1	3	4	229	-0.409	333	MERHAV AM	מרחב עם	1340	RAMAT NEGEV	רמת נגב	48
0	8	8	1002	1.363	664	MERHAVYA (MOSHAV)	מרחביה (מושב)	97	EMEQ YIZRE'EL	עמק יזרעאל	9
0	7	7	664	0.702	1,136	MERHAVYA (QIBBUZ)	מרחביה (קיבוץ)	66	EMEQ YIZRE'EL	עמק יזרעאל	9
0	5	5	398	0.147	2,179	MERKAZ SHAPPIRA	מרכז שפירא	1098	SHAFIR	שפיר	34
0	5	5	314	-0.095	441	MASH'ABBE SADE	משאבי שדה	421	RAMAT NEGEV	רמת נגב	48
-1	9	8	1075	1.600	666	MISGAV DOV	משגב דב	765	GEDEROT	גדרות	32
0	7	7	579	0.552	316	MISGAV AM	משגב עם	378	HAGALIL HAELYON	הגליל העליון	1
0	2	2	86	-1.095	7,858	MESHHED	משהד	520			99
0	8	8	1014	1.393	148	MASSU'A	משואה	3605	ARVOT HAYARDEN	ערבות הירדן	75
0	4	4	232	-0.401	705	MASSU'OT YIZHAQ	משואות יצחק	620	SHAFIR	שפיר	34
0	2	2	76	-1.148	206	MASKIYYOT	משכיות	3785	ARVOT HAYARDEN	ערבות הירדן	75
0	8	8	1053	1.533	514	MISHMAR AYYALON	משמר איילון	670	GEZER	גזר	30
0	9	9	1156	1.874	700	MISHMAR DAWID	משמר דוד	563	GEZER	גזר	30
0	7	7	775	0.898	678	MISHMAR HAYARDEN	משמר הירדן	732	MEVO'OT HAHERMON	מבואות החרמון	55
0	8	8	835	1.011	868	MISHMAR HANEGEV	משמר הנגב	395	BENE SHIM'ON	בני שמעון	41
-2	5	3	210	-0.486	1,216	MISHMAR HAEMEQ	משמר העמק	130	MEGIDDO	מגידו	13
-1	9	8	1078	1.605	987	MISHMAR HASHIV'A	משמר השבעה	729	EMEQ LOD	עמק לוד	40
0	7	7	663	0.700	552	MISHMAR HASHARON	משמר השרון	194	EMEQ HEFER	עמק חפר	16
0	8	8	999	1.352	796	MISHMAROT	משמרות	213	MENASHE	מנשה	14
0	9	9	1119	1.714	1,054	MISHMERET	משמרת	425	LEV HASHARON	לב השרון	18
1	5	6	481	0.327	1,005	MASH'EN	משען	791	HOF ASHQELON	חוף אשקלון	36
0	8	8	1042	1.501	3,613	MATTAN	מתן	1315	DEROM HASHARON	דרום השרון	20
0	6	6	446	0.235	192	MATTAT	מתת	1184	MA'ALE YOSEF	מעלה יוסף	52
0	2	2	44	-1.467	698	MATTITYAHU	מתתיהו	3648	MATTE BINYAMIN	מטה בנימין	73
0	7	7	743	0.833	534	NE'OT GOLAN	נאות גולן	4551	GOLAN	גולן	71
0	7	7	790	0.924	411	NE'OT HAKIKKAR	נאות הכיכר	1124	TAMAR	תמר	51
0	6	6	535	0.449	534	NE'OT MORDEKHAY	נאות מרדכי	408	HAGALIL HAELYON	הגליל העליון	1
0	2	2	118	-0.930	210	NE'OT SMADAR	נאות סמדר	1197	HEVEL ELOT	חבל אילות	53
-1	3	2	128	-0.892	2,131	NA'URA	נאעורה	524	HAGILBO'A	הגלבוע	8
0	7	7	621	0.621	825	NEVATIM	נבטים	396	BENE SHIM'ON	בני שמעון	41
0	8	8	841	1.015	881	NEGBA	נגבה	315	YO'AV	יואב	35
0	3	3	208	-0.490	288	NEGOHOT	נגוהות	3724	HAR HEVRON	הר חברון	78
0	7	7	613	0.613	1,136	NEHORA	נהורה	309	LAKHISH	לכיש	50
0	7	7	630	0.639	962	NAHALAL	נהלל	80	EMEQ YIZRE'EL	עמק יזרעאל	9
0	6	6	507	0.393	54,305	NAHARIYYA	נהרייה	9100			0
0	4	4	256	-0.345	858	NOV	נוב	4304	GOLAN	גולן	71
0	6	6	454	0.265	546	NOGAH	נוגה	55	LAKHISH	לכיש	50
-1	2	1	39	-1.617	1,066	NAVE	נווה	1366	ESHKOL	אשכול	38
0	7	7	656	0.689	330	NEWE UR	נווה אור	590	EMEQ HAMA'AYANOT	עמק המעיינות	7
-1	9	8	1007	1.376	124	NEWE ATIV	נווה אטי"ב	4303	GOLAN	גולן	71
-1	9	8	1080	1.612	926	NEWE ILAN	נווה אילן	405	MATTE YEHUDA	מטה יהודה	26
0	6	6	400	0.154	324	NEWE ETAN	נווה איתן	296	EMEQ HAMA'AYANOT	עמק המעיינות	7
1	6	7	559	0.515	2,275	NEWE DANIYYEL	נווה דניאל	3725	GUSH EZYON	גוש עציון	76
0	8	8	965	1.288	857	NEWE ZIV	נווה זיו	1314	MA'ALE YOSEF	מעלה יוסף	52
0	5	5	321	-0.078	110	NEWE HARIF*	נווה חריף*	1279	HEVEL ELOT	חבל אילות	53
0	7	7	740	0.829	252	NEWE YAM	נווה ים	312	HOF HAKARMEL	חוף הכרמל	15
0	7	7	731	0.812	1,162	NEWE YAMIN	נווה ימין	686	DEROM HASHARON	דרום השרון	20
0	9	9	1106	1.684	1,353	NEWE YARAQ	נווה ירק	858	DEROM HASHARON	דרום השרון	20
0	8	8	964	1.285	642	NEWE MIVTAH	נווה מבטח	827	BE'ER TOVIYYA	באר טוביה	33
1	5	6	462	0.280	544	NEWE MIKHA'EL	נווה מיכאל	1071	MATTE YEHUDA	מטה יהודה	26
0	9	9	1127	1.752	265	NEWE SHALOM	נווה שלום	1259	MATTE YEHUDA	מטה יהודה	26
0	4	4	269	-0.282	358	NO'AM	נועם	15	SHAFIR	שפיר	34
1	7	8	824	0.990	2,129	NOF AYYALON	נוף איילון	1333	GEZER	גזר	30
1	5	6	472	0.311	638	NOFIM	נופים	3790	SHOMERON	שומרון	72
-1	10	9	1175	2.132	2,726	NOFIT	נופית	1284	ZEVULUN	זבולון	12
1	6	7	580	0.552	544	NOFEKH	נופך	257	HEVEL MODI'IN	חבל מודיעין	25
0	5	5	369	0.065	1,937	NOQEDIM	נוקדים	3726	GUSH EZYON	גוש עציון	76
0	8	8	954	1.259	1,941	NORDIYYA	נורדייה	447	LEV HASHARON	לב השרון	18
0	6	6	530	0.439	1,240	NEHUSHA	נחושה	59	MATTE YEHUDA	מטה יהודה	26
0	7	7	725	0.804	377	NAHAL OZ	נחל עוז	844	SHA'AR HANEGEV	שער הנגב	37
0	6	6	521	0.423	588	NAHALA	נחלה	2045	YO'AV	יואב	35
0	2	2	74	-1.165	665	NAHALI'EL	נחליאל	3767	MATTE BINYAMIN	מטה בנימין	73
1	5	6	419	0.188	1,690	NEHALIM	נחלים	449	HEVEL MODI'IN	חבל מודיעין	25

TABLE 8. LOCALITIES (MUNICIPALITIES, LOCAL COUNCILS, AND LOCALITIES WITHIN REGIONAL COUNCILS), IN ALPHABETICAL ORDER OF HEBREW NAMES: SOCIO-ECONOMIC INDEX VALUE 2015, RANK AND CLUSTER, AND CHANGES COMPARED TO 2013

לוח 8. יישובים (עיריות, מועצות מקומיות, ויישובים בתוך מועצות אזוריות), לפי סדר אלף-ביתי: ערך מדד חברתי-כלכלי 2015, דירוג ואשכול, ושינויים לעומת 2013

הפרש (אשכול 2015 מינוס אשכול 2013) DIFFERENCE (CLUSTER 2015 MINUS CLUSTER 2013)	אשכול 2013[4] CLUSTER 2013[4]	אשכול 2015[4] CLUSTER 2015[4]	דירוג 2015[3] RANK 2015[3]	ערך מדד 2015[2] INDEX VALUE 2015[2]	אוכלוסייה 2015[1] POPULATION 2015[1]	NAME OF LOCALITY	שם יישוב	סמל יישוב CODE OF LOCALITY	NAME OF REGIONAL COUNCIL	שם מועצה אזורית	מעמד מוניציפלי MUNICIPAL STATUS
1	5	6	436	0.214	510	NAHAM	נחם	809	MATTE YEHUDA	מטה יהודה	26
0	2	2	66	-1.210	12,145	NAHEF	נחף	522			99
0	8	8	872	1.081	642	NAHSHOLIM	נחשולים	433	HOF HAKARMEL	חוף הכרמל	15
1	7	8	832	1.007	492	NAHSHON	נחשון	777	MATTE YEHUDA	מטה יהודה	26
0	7	7	739	0.826	332	NAHSHONIM	נחשונים	705	DEROM HASHARON	דרום השרון	20
1	6	7	676	0.723	277	NETU'A	נטועה	1147	MA'ALE YOSEF	מעלה יוסף	52
-2	5	3	190	-0.567	567	NATUR	נטור	4014	GOLAN	גולן	71
1	4	5	295	-0.180	453	NETA	נטע	1369	LAKHISH	לכיש	50
0	9	9	1154	1.856	593	NETA'IM	נטעים	174	GAN RAWE	גן רווה	27
-1	9	8	1082	1.618	378	NATAF	נטף	1254	MATTE YEHUDA	מטה יהודה	26
0	2	2	130	-0.886	1,766	NEIN	ניין	523	BUSTAN EL-MARJ	בוסתן אל -מרג'	66
0	8	8	905	1.143	1,438	NILI	ניל"י	3655	MATTE BINYAMIN	מטה בנימין	73
-1	6	5	339	-0.026	1,853	NIZZAN	ניצן	351	HOF ASHQELON	חוף אשקלון	36
0	5	5	379	0.095	1,349	NIZZAN B	ניצן ב'	1419	HOF ASHQELON	חוף אשקלון	36
1	6	7	787	0.912	259	NIZZANE SINAY	ניצני סיני	1280	RAMAT NEGEV	רמת נגב	48
-1	8	7	813	0.963	1,105	NIZZANE OZ	ניצני עוז	851	LEV HASHARON	לב השרון	18
0	7	7	654	0.685	341	NIZZANIM	ניצנים	359	HOF ASHQELON	חוף אשקלון	36
0	7	7	812	0.961	505	NIR ELIYYAHU	ניר אליהו	808	DEROM HASHARON	דרום השרון	20
0	8	8	996	1.344	705	NIR BANIM	ניר בנים	553	BE'ER TOVIYYA	באר טוביה	33
0	5	5	394	0.136	1,395	NIR GALLIM	ניר גלים	720	HEVEL YAVNE	חבל יבנה	29
1	6	7	594	0.579	653	NIR DAWID (TEL AMAL)	ניר דוד (תל עמל)	256	EMEQ HAMA'AYANOT	עמק המעיינות	7
0	8	8	885	1.109	503	NIR HEN	ניר ח"ן	11	LAKHISH	לכיש	50
0	7	7	628	0.635	678	NIR YAFE	ניר יפה	165	HAGILBO'A	הגלבוע	8
1	5	6	459	0.274	628	NIR YIZHAQ	ניר יצחק	402	ESHKOL	אשכול	38
0	8	8	1051	1.531	853	NIR YISRA'EL	ניר ישראל	699	HOF ASHQELON	חוף אשקלון	36
0	8	8	881	1.099	527	NIR MOSHE	ניר משה	2047	MERHAVIM	מרחבים	42
1	5	6	420	0.188	395	NIR OZ	ניר עוז	69	ESHKOL	אשכול	38
0	7	7	762	0.868	491	NIR AM	ניר עם	348	SHA'AR HANEGEV	שער הנגב	37
0	3	3	169	-0.697	899	NIR EZYON	ניר עציון	769	HOF HAKARMEL	חוף הכרמל	15
0	6	6	428	0.204	702	NIR AQIVA	ניר עקיבא	2048	MERHAVIM	מרחבים	42
0	9	9	1100	1.672	1,275	NIR ZEVI	ניר צבי	331	EMEQ LOD	עמק לוד	40
0	7	7	727	0.809	357	NIRIM	נירים	602	ESHKOL	אשכול	38
0	9	9	1177	2.213	1,169	NIRIT	נירית	1236	DEROM HASHARON	דרום השרון	20
0	7	7	728	0.809	1,286	NES HARIM	נס הרים	825	MATTE YEHUDA	מטה יהודה	26
..	..	8	827	0.996	181	NES AMMIM	נס עמים	1143	MATTE ASHER	מטה אשר	4
0	8	8	980	1.309	46,535	NES ZIYYONA	נס ציונה	7200			0
0	2	2	75	-1.155	248	NE'URIM	נעורים	186	EMEQ HEFER	עמק חפר	16
0	7	7	711	0.782	1,573	NA'ALE	נעלה	3787	MATTE BINYAMIN	מטה בנימין	73
0	7	7	604	0.590	1,532	NA'AN	נען	158	GEZER	גזר	30
1	5	6	414	0.180	377	NEZER HAZZANI	נצר חזני	1372	NAHAL SOREQ	נחל שורק	31
0	8	8	862	1.065	718	NEZER SERENI	נצר סרני	435	GEZER	גזר	30
0	3	3	183	-0.592	75,703	NAZARETH	נצרת	7300			0
0	5	5	346	0.004	40,077	NAZERAT ILLIT	נצרת עילית	1061			0
0	7	7	669	0.711	23,419	NESHER	נשר	2500			0
0	8	8	1057	1.543	181	NETIV HAGEDUD	נתיב הגדוד	3555	ARVOT HAYARDEN	ערבות הירדן	75
0	7	7	717	0.791	596	NETIV HALAMED-HE	נתיב הל"ה	693	MATTE YEHUDA	מטה יהודה	26
-1	9	8	1037	1.477	805	NETIV HAASARA	נתיב העשרה	1242	HOF ASHQELON	חוף אשקלון	36
0	7	7	806	0.952	488	NETIV HASHAYYARA	נתיב השיירה	792	MATTE ASHER	מטה אשר	4
0	3	3	170	-0.693	31,234	NETIVOT	נתיבות	246			0
0	6	6	427	0.199	206,793	NETANYA	נתניה	7400			0
0	3	3	181	-0.597	4,014	SAJUR	סאג'ור	525			99
0	5	5	297	-0.176	398	SASA	סאסא	578	HAGALIL HAELYON	הגליל העליון	1
0	10	10	1182	2.590	3,705	SAVYON	סביון	587			99
-1	8	7	807	0.953	689	SEGULLA	סגולה	2046	YO'AV	יואב	35
-1	2	1	28	-1.884	159	SAWA'ID (HAMRIYYE)	סואעד (חמרייה)	942	EMEQ YIZRE'EL	עמק יזרעאל	9
0	3	3	132	-0.854	2,467	SULAM	סולם	526	BUSTAN EL-MARJ	בוסתן אל -מרג'	66
1	3	4	228	-0.410	1,041	SUSEYA	סוסיה	3756	HAR HEVRON	הר חברון	78
1	7	8	877	1.091	234	SUFA	סופה	1238	ESHKOL	אשכול	38
0	3	3	156	-0.761	29,316	SAKHNIN	סח'נין	7500			0
0	2	2	58	-1.286	3,083	SALLAMA	סלמה	1245	MISGAV	משגב	56
0	9	9	1102	1.675	693	SAL'IT	סלעית	3567	SHOMERON	שומרון	72
0	3	3	145	-0.801	274	SAMAR	סמר	1156	HEVEL ELOT	חבל אילות	53
0	6	6	536	0.458	334	SANSANA	סנסנה	3777	HAR HEVRON	הר חברון	78
0	5	5	327	-0.056	760	SA'AD	סעד	419	SEDOT NEGEV	שדות נגב	39
0	8	8	825	0.990	780	SA'AR	סער	454	MATTE ASHER	מטה אשר	4
0	7	7	591	0.567	374	SAPPIR	ספיר	1176	HAARAVA HATIKHONA	הערבה התיכונה	54
0	9	9	1096	1.665	1,022	SITRIYYA	סתרייה	610	GEZER	גזר	30
-1	3	2	113	-0.969	2,484	GHAJAR	ע'ג'ר	4501			99
1	6	7	597	0.585	615	AVDON	עבדון	892	MA'ALE YOSEF	מעלה יוסף	52
-1	5	4	289	-0.215	745	EVRON	עברון	376	MATTE ASHER	מטה אשר	4
0	5	5	336	-0.034	521	AGUR	עגור	794	MATTE YEHUDA	מטה יהודה	26
0	9	9	1159	1.884	1,860	ADI	עדי	1199	EMEQ YIZRE'EL	עמק יזרעאל	9
0	9	9	1147	1.815	479	ADANIM	עדנים	2035	DEROM HASHARON	דרום השרון	20
0	4	4	292	-0.199	449	UZA	עוזה	826	SHAFIR	שפיר	34
-1	2	1	33	-1.679	3,047	UZEIR	עוזייר	528	AL-BATOF	אל - בטוף	65
0	8	8	1020	1.414	1,067	OLESH	עולש	737	EMEQ HEFER	עמק חפר	16
0	9	9	1164	1.935	7,339	OMER	עומר	666			99
0	7	7	756	0.855	639	OFER	עופר	810	HOF HAKARMEL	חוף הכרמל	15
1	3	4	231	-0.402	521	OZEM	עוצם	32	LAKHISH	לכיש	50

TABLE 8. LOCALITIES (MUNICIPALITIES, LOCAL COUNCILS, AND LOCALITIES WITHIN REGIONAL COUNCILS), IN ALPHABETICAL ORDER OF HEBREW NAMES: SOCIO-ECONOMIC INDEX VALUE 2015, RANK AND CLUSTER, AND CHANGES COMPARED TO 2013

לוח 8. יישובים (עיריות, מועצות מקומיות, ויישובים בתוך מועצות אזוריות), לפי סדר אלף-ביתי: ערך מדד חברתי-כלכלי 2015, דירוג ואשכול, ושינויים לעומת 2013

הפרש (אשכול 2015 מינוס אשכול 2013) DIFFERENCE (CLUSTER 2015 MINUS CLUSTER 2013)	אשכול 2013[4] CLUSTER 2013[4]	אשכול 2015[4] CLUSTER 2015[4]	דירוג 2015[3] RANK 2015[3]	ערך מדד 2015[2] INDEX VALUE 2015[2]	אוכלוסייה 2015[1] POPULATION 2015[1]	NAME OF LOCALITY	שם יישוב	סמל יישוב CODE OF LOCALITY	NAME OF REGIONAL COUNCIL	שם מועצה אזורית	מעמד מוניציפלי MUNICIPAL STATUS
0	8	8	879	1.093	837	EZER	עזר	1149	BE'ER TOVIYYA	באר טוביה	33
0	6	6	513	0.404	859	AZRI'EL	עזריאל	837	LEV HASHARON	לב השרון	18
0	6	6	508	0.396	1,193	AZARYA	עזריה	711	GEZER	גזר	30
0	6	6	520	0.423	1,377	AZRIQAM	עזריקם	817	BE'ER TOVIYYA	באר טוביה	33
0	3	3	218	-0.443	894	ATERET	עטרת	3658	MATTE BINYAMIN	מטה בנימין	73
1	6	7	796	0.936	360	IDDAN	עידן	1175	HAARAVA HATIKHONA	הערבה התיכונה	54
1	4	5	320	-0.083	5,471	EILABUN	עיילבון	530			99
0	1	1	37	-1.624	340	AYANOT	עיינות	156	GAN RAWE	גן רווה	27
0	2	2	59	-1.268	7,582	ILUT	עילוט	511			99
0	9	9	1109	1.687	1,127	EN AYYALA	עין איילה	687	HOF HAKARMEL	חוף הכרמל	15
0	3	3	191	-0.561	866	EIN AL-ASAD	עין אל-אסד	546	MEROM HAGALIL	מרום הגליל	2
0	5	5	306	-0.135	631	EN GEV	עין גב	273	EMEQ HAYARDEN	עמק הירדן	6
0	5	5	315	-0.093	561	EN GEDI	עין גדי	2042	TAMAR	תמר	51
0	6	6	511	0.401	972	EN DOR	עין דור	436	EMEQ YIZRE'EL	עמק יזרעאל	9
0	8	8	977	1.306	1,127	EN HABESOR	עין הבשור	1240	ESHKOL	אשכול	38
0	8	8	887	1.113	590	EN HOD	עין הוד	74	HOF HAKARMEL	חוף הכרמל	15
0	7	7	608	0.599	744	EN HAHORESH	עין החורש	167	EMEQ HEFER	עמק חפר	16
-1	6	5	378	0.095	1,197	EN HAMIFRAZ	עין המפרץ	289	MATTE ASHER	מטה אשר	4
0	3	3	214	-0.475	609	EN HANAZIV	עין הנצי"ב	383	EMEQ HAMA'AYANOT	עמק המעיינות	7
0	8	8	891	1.124	749	EN HAEMEQ	עין העמק	367	MEGIDDO	מגידו	13
-1	4	3	221	-0.423	821	EN HASHOFET	עין השופט	270	MEGIDDO	מגידו	13
-1	6	5	374	0.085	300	EN HASHELOSHA	עין השלושה	676	ESHKOL	אשכול	38
0	9	9	1118	1.713	1,470	EN WERED	עין ורד	157	LEV HASHARON	לב השרון	18
0	7	7	577	0.550	280	EN ZIWAN	עין זיוון	4503	GOLAN	גולן	71
-1	3	2	120	-0.917	273	EIN HOD	עין חוד	1320	HOF HAKARMEL	חוף הכרמל	15
-1	5	4	254	-0.349	529	EN HAROD (IHUD)	עין חרוד (איחוד)	89	HAGILBO'A	הגלבוע	8
1	5	6	451	0.249	735	EN HAROD (ME'UHAD)	עין חרוד (מאוחד)	82	HAGILBO'A	הגלבוע	8
0	7	7	640	0.660	665	EN YAHAV	עין יהב	806	HAARAVA HATIKHONA	הערבה התיכונה	54
1	6	7	695	0.756	987	EN YA'AQOV	עין יעקב	813	MA'ALE YOSEF	מעלה יוסף	52
0	1	1	27	-1.903	165	EN KAREM-B.S.HAQLA'I	עין כרם-בי"ס חקלאי	1056	MATTE YEHUDA	מטה יהודה	26
0	8	8	952	1.257	894	EN KARMEL	עין כרמל	426	HOF HAKARMEL	חוף הכרמל	15
0	2	2	73	-1.177	12,484	EIN MAHEL	עין מאהל	532			99
0	2	2	72	-1.181	3,064	EIN NAQQUBA	עין נקובא	521	MATTE YEHUDA	מטה יהודה	26
0	8	8	893	1.124	551	EN IRON	עין עירון	223	MENASHE	מנשה	14
1	5	6	410	0.170	746	EN ZURIM	עין צורים	622	SHAFIR	שפיר	34
0	2	2	98	-1.030	1,945	EIN QINIYYE	עין קנייא	4502			99
0	3	3	152	-0.776	1,079	EIN RAFA	עין ראפה	514	MATTE YEHUDA	מטה יהודה	26
0	6	6	433	0.209	520	EN SHEMER	עין שמר	139	MENASHE	מנשה	14
0	8	8	915	1.174	1,566	EN SARID	עין שריד	880	LEV HASHARON	לב השרון	18
0	8	8	1056	1.538	190	EN TAMAR	עין תמר	1251	TAMAR	תמר	51
0	8	8	962	1.282	786	ENAT	עינת	871	DEROM HASHARON	דרום השרון	20
0	4	4	237	-0.390	47,427	AKKO	עכו	7600			0
-1	5	4	223	-0.416	470	ALUMIM	עלומים	1146	SEDOT NEGEV	שדות נגב	39
0	3	3	201	-0.525	4,092	ELI	עלי	3765	MATTE BINYAMIN	מטה בנימין	73
1	5	6	492	0.348	1,300	ALE ZAHAV	עלי זהב	3727	SHOMERON	שומרון	72
0	4	4	258	-0.336	679	ALMA	עלמה	688	MEROM HAGALIL	מרום הגליל	2
0	7	7	750	0.846	1,286	ALMON	עלמון	3715	MATTE BINYAMIN	מטה בנימין	73
1	8	9	1158	1.883	125	AMUQQA	עמוקה	1212	MEROM HAGALIL	מרום הגליל	2
0	8	8	861	1.061	1,083	AMMINADAV	עמינדב	779	MATTE YEHUDA	מטה יהודה	26
0	7	7	703	0.767	421	AMMI'AD	עמיעד	385	HAGALIL HAELYON	הגליל העליון	1
0	8	8	938	1.226	196	AMMI'OZ	עמיעוז	318	ESHKOL	אשכול	38
0	8	8	974	1.297	707	AMMIQAM	עמיקם	773	ALLONA	אלונה	45
0	7	7	636	0.655	524	AMIR	עמיר	319	HAGALIL HAELYON	הגליל העליון	1
0	2	2	40	-1.607	3,253	IMMANU'EL	עמנואל	3660			99
1	5	6	404	0.159	644	AMQA	עמקה	708	MATTE ASHER	מטה אשר	4
0	5	5	370	0.070	711	ENAV	ענב	3712	SHOMERON	שומרון	72
0	4	4	264	-0.300	11,785	ISIFYA	עספיא	534			99
0	5	5	330	-0.046	44,687	AFULA	עפולה	7700			0
1	4	5	331	-0.042	3,189	OFRA	עפרה	3617	MATTE BINYAMIN	מטה בנימין	73
0	7	7	570	0.539	1,822	EZ EFRAYIM	עץ אפרים	3778	SHOMERON	שומרון	72
0	9	9	1163	1.919	1,069	ATSMON SEGEV	עצמון שגב	917	MISGAV	משגב	56
0	2	2	108	-0.997	24,072	ARRABE	עראבה	531			99
1	2	3	133	-0.854	1,604	ARAMSHA	עראמשה	1246	MATTE ASHER	מטה אשר	4
-1	2	1	21	-2.090	733	ARAB AL NAIM	ערב אל נעים	1335	MISGAV	משגב	56
0	4	4	238	-0.389	24,313	ARAD	ערד	2560			0
0	8	8	1016	1.395	1,124	ARUGOT	ערוגות	593	BE'ER TOVIYYA	באר טוביה	33
0	3	3	158	-0.752	23,996	AR'ARA	ערערה	637			99
0	1	1	15	-2.245	15,813	AR'ARA-BANEGEV	ערערה-בנגב	1192			99
0	9	9	1137	1.771	970	ASERET	עשרת	591	GEDEROT	גדרות	32
0	8	8	821	0.983	6,814	ATLIT	עתלית	53	HOF HAKARMEL	חוף הכרמל	15
0	3	3	217	-0.457	909	OTNI'EL	עתניאל	3748	HAR HEVRON	הר חברון	78
0	8	8	934	1.217	435	PARAN	פארן	1151	HAARAVA HATIKHONA	הערבה התיכונה	54
1	5	6	489	0.343	1,622	PEDU'EL	פדואל	3768	SHOMERON	שומרון	72
2	4	6	412	0.173	471	PEDUYIM	פדויים	750	MERHAVIM	מרחבים	42
1	6	7	561	0.519	806	PEDAYA	פדיה	838	GEZER	גזר	30
0	2	2	117	-0.938	12,389	FUREIDIS	פוריידיס	537			99
0	7	7	611	0.608	371	PORIYYA-KEFAR AVODA	פורייה - כפר עבודה	1104	EMEQ HAYARDEN	עמק הירדן	6
1	5	6	429	0.204	1,114	PORIYYA-NEWE OVED	פורייה - נווה עובד	1105	EMEQ HAYARDEN	עמק הירדן	6
0	7	7	761	0.867	909	PORIYYA ILLIT	פורייה עילית	1313	EMEQ HAYARDEN	עמק הירדן	6

TABLE 8. LOCALITIES (MUNICIPALITIES, LOCAL COUNCILS, AND LOCALITIES WITHIN REGIONAL COUNCILS), IN ALPHABETICAL ORDER OF HEBREW NAMES: SOCIO-ECONOMIC INDEX VALUE 2015, RANK AND CLUSTER, AND CHANGES COMPARED TO 2013

לוח 8. יישובים (עיריות, מועצות מקומיות, ויישובים בתוך מועצות אזוריות), לפי סדר אלף-ביתי: ערך מדד חברתי-כלכלי 2015, דירוג ואשכול, ושינויים לעומת 2013

הפרש (אשכול 2015 מינוס אשכול 2013) DIFFERENCE (CLUSTER 2015 MINUS CLUSTER 2013)	אשכול 2013[4] CLUSTER 2013[4]	אשכול 2015[4] CLUSTER 2015[4]	דירוג 2015[3] RANK 2015[3]	ערך מדד 2015[2] INDEX VALUE 2015[2]	אוכלוסייה 2015[1] POPULATION 2015[1]	NAME OF LOCALITY	שם יישוב	סמל יישוב CODE OF LOCALITY	NAME OF REGIONAL COUNCIL	שם מועצה אזורית	מעמד מוניציפלי MUNICIPAL STATUS
0	4	4	287	-0.223	1,206	PORAT	פורת	767	LEV HASHARON	לב השרון	18
1	5	6	458	0.271	857	PATTISH	פטיש	749	MERHAVIM	מרחבים	42
0	8	8	944	1.245	604	PALMAHIM	פלמחים	597	GAN RAWE	גן רווה	27
0	2	2	90	-1.077	432	PENE HEVER	פני חבר	3723	HAR HEVRON	הר חברון	78
1	4	5	323	-0.071	1,902	PESAGOT	פסגות	3659	MATTE BINYAMIN	מטה בנימין	73
1	5	6	421	0.189	3,026	FASSUTA	פסוטה	535			99
1	5	6	474	0.312	504	PA'AME TASHAZ	פעמי תש"ז	2059	MERHAVIM	מרחבים	42
0	8	8	1046	1.519	250	PEZA'EL	פצאל	3615	ARVOT HAYARDEN	ערבות הירדן	75
1	4	5	308	-0.127	5,585	PEQI'IN (BUQEI'A)	פקיעין (בוקייעה)	536			99
0	6	6	440	0.225	404	PEQI'IN HADASHA	פקיעין חדשה	281	MA'ALE YOSEF	מעלה יוסף	52
0	7	7	659	0.693	37,424	PARDES HANNA-KARKUR	פרדס חנה-כרכור	7800			99
0	8	8	1030	1.453	5,563	PARDESIYYA	פרדסייה	171			99
1	7	8	875	1.086	455	PAROD	פרוד	599	MEROM HAGALIL	מרום הגליל	2
1	6	7	563	0.526	320	PERAZON	פרזון	2053	HAGILBO'A	הגלבוע	8
0	7	7	700	0.761	226	PERI GAN	פרי גן	1231	ESHKOL	אשכול	38
0	7	7	637	0.656	229,845	PETAH TIQWA	פתח תקווה	7900			0
0	7	7	647	0.669	890	PETAHYA	פתחיה	839	GEZER	גזר	30
0	4	4	266	-0.296	441	ZE'ELIM	צאלים	413	ESHKOL	אשכול	38
0	8	8	946	1.248	310	ZVIYYA	צביה	1180	MISGAV	משגב	56
0	4	4	251	-0.356	651	ZOVA	צובה	465	MATTE YEHUDA	מטה יהודה	26
0	6	6	546	0.496	419	ZOHAR	צוחר	1136	ESHKOL	אשכול	38
1	6	7	635	0.650	1,976	ZUFIM	צופים	3791	SHOMERON	שומרון	72
0	9	9	1143	1.805	1,302	ZOFIT	צופית	198	DEROM HASHARON	דרום השרון	20
0	8	8	961	1.275	394	ZOFAR	צופר	1150	HAARAVA HATIKHONA	הערבה התיכונה	54
0	9	9	1093	1.657	270	ZUQI YAM	צוקי ים	1102	EMEQ HEFER	עמק חפר	16
1	6	7	562	0.526	289	ZUQIM	צוקים	1262	HAARAVA HATIKHONA	הערבה התיכונה	54
0	8	8	940	1.233	7,392	ZUR HADASSA	צור הדסה	1113	MATTE YEHUDA	מטה יהודה	26
0	8	8	1039	1.482	4,246	ZUR YIZHAQ	צור יצחק	1345	DEROM HASHARON	דרום השרון	20
-1	9	8	1077	1.602	3,114	ZUR MOSHE	צור משה	276	LEV HASHARON	לב השרון	18
0	8	8	998	1.344	296	ZUR NATAN	צור נתן	1148	DEROM HASHARON	דרום השרון	20
0	7	7	783	0.907	312	ZURI'EL	צוריאל	774	MA'ALE YOSEF	מעלה יוסף	52
0	9	9	1133	1.762	763	ZURIT	צורית	1221	MISGAV	משגב	56
0	8	8	1024	1.437	832	ZIPPORI	ציפורי	613	EMEQ YIZRE'EL	עמק יזרעאל	9
0	6	6	502	0.373	907	ZELAFON	צלפון	796	MATTE YEHUDA	מטה יהודה	26
0	3	3	205	-0.500	1,572	SANDALA	צנדלה	636	HAGILBO'A	הגלבוע	8
1	5	6	466	0.293	924	ZAFRIYYA	צפרייה	594	EMEQ LOD	עמק לוד	40
1	6	7	665	0.707	371	ZAFRIRIM	צפרירים	1079	MATTE YEHUDA	מטה יהודה	26
0	2	2	89	-1.079	33,330	ZEFAT	צפת	8000			0
0	7	7	734	0.815	1,093	ZERUFA	צרופה	612	HOF HAKARMEL	חוף הכרמל	15
0	7	7	617	0.619	906	ZOR'A	צרעה	567	MATTE YEHUDA	מטה יהודה	26
-1	3	2	103	-1.010	935	QEVUZAT YAVNE	קבוצת יבנה	334	HEVEL YAVNE	חבל יבנה	29
0	5	5	358	0.028	4,338	QEDUMIM	קדומים	3557			99
0	8	8	931	1.208	20,408	QADIMA-ZORAN	קדימה-צורן	195			99
0	8	8	930	1.208	359	QIDMAT ZEVI	קדמת צבי	4025	GOLAN	גולן	71
1	6	7	576	0.549	1,490	QEDAR	קדר	3781	GUSH EZYON	גוש עציון	76
-1	9	8	1063	1.570	1,560	QIDRON	קדרון	615	BRENNER	ברנר	28
0	8	8	836	1.011	189	QADDARIM	קדרים	1211	HAGALIL HAELYON	הגליל העליון	1
0	1	1	5	-2.572	534	QOMEMIYYUT	קוממיות	766	SHAFIR	שפיר	34
0	9	9	1161	1.906	868	QORANIT	קורנית	1179	MISGAV	משגב	56
-1	5	4	274	-0.256	485	QETURA	קטורה	1052	HEVEL ELOT	חבל אילות	53
-1	10	9	1174	2.090	4,853	QESARYYA	קיסריה	1167	HOF HAKARMEL	חוף הכרמל	15
0	7	7	770	0.891	589	QELAHIM	קלחים	414	MERHAVIM	מרחבים	42
0	7	7	811	0.960	394	QALYA	קליה	3601	MEGILLOT DEAD SEA	מגילות ים המלח	74
0	2	2	112	-0.974	21,451	QALANSAWE	קלנסווה	638			0
0	6	6	444	0.234	224	QELA	קלע	4024	GOLAN	גולן	71
1	7	8	818	0.976	2,776	QAZIR	קציר	1243	MENASHE	מנשה	14
0	1	1	10	-2.367	1,406	QASR A-SIR	קצר א-סר	1347	NEVE MIDBAR	נווה מדבר	68
0	5	5	312	-0.108	6,913	QAZRIN	קצרין	4100			99
0	8	8	1045	1.519	37,714	QIRYAT ONO	קריית אונו	2620			0
1	2	3	147	-0.796	7,108	QIRYAT ARBA	קריית ארבע	3611			99
0	6	6	441	0.228	55,242	QIRYAT ATTA	קריית אתא	6800			0
0	7	7	558	0.513	39,018	QIRYAT BIALIK	קריית ביאליק	9500			0
0	4	4	250	-0.358	51,248	QIRYAT GAT	קריית גת	2630			0
0	8	8	955	1.262	17,607	QIRYAT TIV'ON	קריית טבעון	2300			99
0	5	5	334	-0.035	39,134	QIRYAT YAM	קריית ים	9600			0
0	2	2	91	-1.076	3,936	QIRYAT YE'ARIM	קריית יערים	1137			99
1	1	2	42	-1.543	265	QIRYAT YE'ARIM (INSTITUTE)	קריית יערים (מוסד)	2039	MATTE YEHUDA	מטה יהודה	26
0	7	7	590	0.566	40,160	QIRYAT MOTZKIN	קריית מוצקין	8200			0
0	3	3	195	-0.544	21,451	QIRYAT MAL'AKHI	קריית מלאכי	1034			0
0	5	5	396	0.142	865	QIRYAT NETAFIM	קריית נטפים	3746	SHOMERON	שומרון	72
0	7	7	803	0.951	466	QIRYAT ANAVIM	קריית ענבים	78	MATTE YEHUDA	מטה יהודה	26
1	5	6	415	0.182	10,718	QIRYAT EQRON	קריית עקרון	469			99
0	5	5	352	0.016	23,055	QIRYAT SHEMONA	קריית שמונה	2800			0
1	5	6	430	0.204	6,905	QARNE SHOMERON	קרני שומרון	3640			99
0	3	3	174	-0.633	763	QESHET	קשת	4006	GOLAN	גולן	71
0	4	4	261	-0.305	7,433	RAME	ראמה	543			99
0	2	2	110	-0.991	351	RAS AL-EIN	ראס אל-עין	1334	MISGAV	משגב	56
-1	2	1	25	-1.921	560	RAS ALI	ראס עלי	990	ZEVULUN	זבולון	12
0	7	7	629	0.638	42,575	ROSH HAAYIN	ראש העין	2640			0

TABLE 8. LOCALITIES (MUNICIPALITIES, LOCAL COUNCILS, AND LOCALITIES WITHIN REGIONAL COUNCILS), IN ALPHABETICAL ORDER OF HEBREW NAMES: SOCIO-ECONOMIC INDEX VALUE 2015, RANK AND CLUSTER, AND CHANGES COMPARED TO 2013

לוח 8. יישובים (עיריות, מועצות מקומיות, ויישובים בתוך מועצות אזוריות), לפי סדר אלף-ביתי: ערך מדד חברתי-כלכלי 2015, דירוג ואשכול, ושינויים לעומת 2013

הפרש (אשכול 2015 מינוס אשכול 2013) DIFFERENCE (CLUSTER 2015 MINUS CLUSTER 2013)	אשכול 2013[4] CLUSTER 2013[4]	אשכול 2015[4] CLUSTER 2015[4]	דירוג 2015[3] RANK 2015[3]	ערך מדד 2015[2] INDEX VALUE 2015[2]	אוכלוסייה 2015[1] POPULATION 2015[1]	NAME OF LOCALITY	שם יישוב	סמל יישוב CODE OF LOCALITY	NAME OF REGIONAL COUNCIL	שם מועצה אזורית	מעמד מוניציפלי MUNICIPAL STATUS
0	7	7	738	0.825	2,908	ROSH PINNA	ראש פינה	26			99
1	5	6	422	0.190	915	ROSH ZURIM	ראש צורים	3602	GUSH EZYON	גוש עציון	76
0	7	7	751	0.847	243,329	RISHON LEZIYYON	ראשון לציון	8300			0
1	4	5	349	0.012	1,974	REVAVA	רבבה	3795	SHOMERON	שומרון	72
1	7	8	834	1.011	653	REVADIM	רבדים	564	YO'AV	יואב	35
-1	4	3	196	-0.540	1,035	REVIVIM	רביבים	354	RAMAT NEGEV	רמת נגב	48
0	8	8	898	1.133	1,038	REGBA	רגבה	390	MATTE ASHER	מטה אשר	4
0	7	7	735	0.818	416	REGAVIM	רגבים	444	MENASHE	מנשה	14
0	1	1	26	-1.915	62,375	RAHAT	רהט	1161			0
0	5	5	319	-0.087	525	REWAHA	רוחה	2051	SHAFIR	שפיר	34
0	4	4	277	-0.244	375	REWAYA	רוויה	2016	EMEQ HAMA'AYANOT	עמק המעיינות	7
0	7	7	773	0.897	568	RUHAMA	רוחמה	362	SHA'AR HANEGEV	שער הנגב	37
0	2	2	41	-1.566	1,129	RUMMANE	רומאנה	539	AL-BATOF	אל - בטוף	65
0	2	2	62	-1.237	1,882	RUMAT HEIB	רומת הייב	997	AL-BATOF	אל - בטוף	65
0	7	7	779	0.904	162	RO'I	רועי	3619	ARVOT HAYARDEN	ערבות הירדן	75
-1	3	2	101	-1.022	168	ROTEM	רותם	3782	ARVOT HAYARDEN	ערבות הירדן	75
1	5	6	407	0.163	356	REHOV	רחוב	854	EMEQ HAMA'AYANOT	עמק המעיינות	7
0	7	7	631	0.641	132,509	REHOVOT	רחובות	8400			0
1	4	5	382	0.101	583	REHELIM	רחלים	3822	SHOMERON	שומרון	72
0	6	6	473	0.312	1,201	REIHANIYYE	ריחאנייה	540	MEROM HAGALIL	מרום הגליל	2
1	6	7	584	0.556	213	REHAN	ריחן	3568	SHOMERON	שומרון	72
-1	3	2	126	-0.902	18,445	REINE	ריינה	542			99
1	6	7	564	0.526	598	RIMMONIM	רימונים	3565	MATTE BINYAMIN	מטה בנימין	73
0	8	8	978	1.307	1,134	RINNATYA	רינתיה	616	HEVEL MODI'IN	חבל מודיעין	25
0	2	2	48	-1.415	10,682	REKHASIM	רכסים	922			99
0	8	8	884	1.108	996	RAM-ON	רם-און	1069	HAGILBO'A	הגלבוע	8
0	8	8	941	1.235	489	RAMOT	רמות	4702	GOLAN	גולן	71
0	9	9	1111	1.689	1,651	RAMOT HASHAVIM	רמות השבים	206	DEROM HASHARON	דרום השרון	20
0	8	8	1055	1.536	770	RAMOT ME'IR	רמות מאיר	735	GEZER	גזר	30
0	8	8	897	1.132	1,091	RAMOT MENASHE	רמות מנשה	445	MEGIDDO	מגידו	13
0	7	7	808	0.954	549	RAMOT NAFTALI	רמות נפתלי	372	MEVO'OT HAHERMON	מבואות החרמון	55
0	4	4	271	-0.278	71,207	RAMLA	רמלה	8500			0
0	8	8	855	1.053	152,112	RAMAT GAN	רמת גן	8600			0
0	7	7	810	0.960	463	RAMAT DAWID	רמת דוד	135	EMEQ YIZRE'EL	עמק יזרעאל	9
0	7	7	624	0.624	1,049	RAMAT HAKOVESH	רמת הכובש	184	DEROM HASHARON	דרום השרון	20
0	8	8	840	1.015	1,011	RAMAT HASHOFET	רמת השופט	335	MEGIDDO	מגידו	13
0	9	9	1122	1.724	44,340	RAMAT HASHARON	רמת השרון	2650			0
-1	5	4	247	-0.362	929	RAMAT YOHANAN	רמת יוחנן	178	ZEVULUN	זבולון	12
0	8	8	1017	1.397	7,478	RAMAT YISHAY	רמת ישי	122			99
0	5	5	386	0.114	637	RAMAT MAGSHIMIM	רמת מגשימים	4701	GOLAN	גולן	71
0	8	8	994	1.341	592	RAMAT ZEVI	רמת צבי	339	HAGILBO'A	הגלבוע	8
0	8	8	1005	1.367	649	RAMAT RAZI'EL	רמת רזיאל	460	MATTE YEHUDA	מטה יהודה	26
-1	6	5	303	-0.155	450	RAMAT RAHEL	רמת רחל	127	MATTE YEHUDA	מטה יהודה	26
1	6	7	638	0.656	608	RANNEN	רנן	789	MERHAVIM	מרחבים	42
0	5	5	344	-0.002	403	RE'IM	רעים	713	ESHKOL	אשכול	38
0	8	8	959	1.273	70,285	RA'ANNANA	רעננה	8700			0
0	9	9	1152	1.848	905	RAQQEFET	רקפת	1228	MISGAV	משגב	56
0	9	9	1146	1.813	1,402	RISHPON	רשפון	247	HOF HASHARON	חוף השרון	19
0	7	7	697	0.757	734	RESHAFIM	רשפים	437	EMEQ HAMA'AYANOT	עמק המעיינות	7
1	5	6	467	0.298	415	RETAMIM	רתמים	1260	RAMAT NEGEV	רמת נגב	48
0	8	8	838	1.014	644	SHE'AR YASHUV	שאר ישוב	324	MEVO'OT HAHERMON	מבואות החרמון	55
-1	9	8	1072	1.594	1,011	SHAVE ZIYYON	שבי ציון	282	MATTE ASHER	מטה אשר	4
-1	5	4	286	-0.223	879	SHAVE SHOMERON	שבי שומרון	3571	SHOMERON	שומרון	72
0	3	3	138	-0.832	5,694	SHIBLI-UMM AL-GHANAM	שבלי - אום אל-גנם	913			99
0	1	1	14	-2.271	9,119	SEGEV-SHALOM	שגב-שלום	1286			99
0	7	7	657	0.691	541	SEDE ILAN	שדה אילן	721	HAGALIL HATAHTON	הגליל התחתון	3
-1	3	2	96	-1.038	686	SEDE ELIYYAHU	שדה אליהו	304	EMEQ HAMA'AYANOT	עמק המעיינות	7
0	7	7	771	0.894	811	SEDE ELI'EZER	שדה אליעזר	861	MEVO'OT HAHERMON	מבואות החרמון	55
-1	5	4	268	-0.282	440	SEDE BOQER	שדה בוקר	885	RAMAT NEGEV	רמת נגב	48
0	4	4	239	-0.387	378	SEDE DAWID	שדה דוד	36	LAKHISH	לכיש	50
0	9	9	1125	1.746	1,483	SEDE WARBURG	שדה ורבורג	284	DEROM HASHARON	דרום השרון	20
0	8	8	852	1.041	442	SEDE YO'AV	שדה יואב	293	YO'AV	יואב	35
2	4	6	432	0.207	1,133	SEDE YA'AQOV	שדה יעקב	142	EMEQ YIZRE'EL	עמק יזרעאל	9
0	8	8	890	1.119	586	SEDE YIZHAQ	שדה יצחק	2008	MENASHE	מנשה	14
0	8	8	844	1.023	736	SEDE MOSHE	שדה משה	18	LAKHISH	לכיש	50
0	7	7	705	0.770	569	SEDE NAHUM	שדה נחום	259	EMEQ HAMA'AYANOT	עמק המעיינות	7
0	7	7	744	0.837	1,097	SEDE NEHEMYA	שדה נחמיה	329	HAGALIL HAELYON	הגליל העליון	1
1	8	9	1086	1.631	318	SEDE NIZZAN	שדה ניצן	1058	ESHKOL	אשכול	38
0	5	5	311	-0.113	1,465	SEDE UZZIYYAHU	שדה עוזיהו	739	BE'ER TOVIYYA	באר טוביה	33
1	6	7	586	0.558	588	SEDE ZEVI	שדה צבי	2049	MERHAVIM	מרחבים	42
0	5	5	340	-0.025	931	SEDOT YAM	שדות ים	327	HOF HAKARMEL	חוף הכרמל	15
1	4	5	384	0.107	376	SEDOT MIKHA	שדות מיכה	27	MATTE YEHUDA	מטה יהודה	26
0	7	7	774	0.897	341	SEDE AVRAHAM	שדי אברהם	1223	ESHKOL	אשכול	38
0	8	8	1034	1.471	1,021	SEDE HEMED	שדי חמד	2015	DEROM HASHARON	דרום השרון	20
0	7	7	552	0.505	433	SEDE TERUMOT	שדי תרומות	2057	EMEQ HAMA'AYANOT	עמק המעיינות	7
0	8	8	1008	1.377	604	SHEDEMA	שדמה	555	GEDEROT	גדרות	32
0	8	8	868	1.078	656	SHADMOT DEVORA	שדמות דבורה	306	HAGALIL HATAHTON	הגליל התחתון	3
1	5	6	424	0.193	553	SHADMOT MEHOLA	שדמות מחולה	3578	ARVOT HAYARDEN	ערבות הירדן	75
1	4	5	300	-0.165	23,075	SEDEROT	שדרות	1031			0

TABLE 8. LOCALITIES (MUNICIPALITIES, LOCAL COUNCILS, AND LOCALITIES WITHIN REGIONAL COUNCILS), IN ALPHABETICAL ORDER OF HEBREW NAMES: SOCIO-ECONOMIC INDEX VALUE 2015, RANK AND CLUSTER, AND CHANGES COMPARED TO 2013

לוח 8. יישובים (עיריות, מועצות מקומיות, ויישובים בתוך מועצות אזוריות), לפי סדר אלף-ביתי: ערך מדד חברתי-כלכלי 2015, דירוג ואשכול, ושינויים לעומת 2013

הפרש (אשכול 2015 מינוס אשכול 2013) DIFFERENCE (CLUSTER 2015 MINUS CLUSTER 2013)	אשכול 2013[4] CLUSTER 2013[4]	אשכול 2015[4] CLUSTER 2015[4]	דירוג 2015[3] RANK 2015[3]	ערך מדד 2015[2] INDEX VALUE 2015[2]	אוכלוסייה 2015[1] POPULATION 2015[1]	NAME OF LOCALITY	שם יישוב	סמל יישוב CODE OF LOCALITY	NAME OF REGIONAL COUNCIL	שם מועצה אזורית	מעמד מוניציפלי MUNICIPAL STATUS
0	9	9	1148	1.815	580	SHO'EVA	שואבה	741	MATTE YEHUDA	מטה יהודה	26
1	4	5	347	0.008	570	SHUVA	שובה	761	SEDOT NEGEV	שדות נגב	39
0	7	7	633	0.645	640	SHOVAL	שובל	394	BENE SHIM'ON	בני שמעון	41
0	9	9	1101	1.674	20,403	SHOHAM	שוהם	1304			99
0	7	7	658	0.692	341	SHOMERA	שומרה	614	MA'ALE YOSEF	מעלה יוסף	52
1	2	3	144	-0.811	623	SHOMERIYYA	שומרייה	1265	BENE SHIM'ON	בני שמעון	41
1	4	5	318	-0.089	405	SHOQEDA	שוקדה	415	SEDOT NEGEV	שדות נגב	39
-1	9	8	992	1.339	1,013	SHORESH	שורש	456	MATTE YEHUDA	מטה יהודה	26
0	8	8	1050	1.530	476	SHORASHIM	שורשים	1235	MISGAV	משגב	56
0	6	6	532	0.444	518	SHOSHANNAT HAAMAQIM	שושנת העמקים	224	EMEQ HEFER	עמק חפר	16
1	6	7	627	0.632	304	SHEZOR	שזור	527	MEROM HAGALIL	מרום הגליל	2
0	7	7	588	0.565	838	SHAHAR	שחר	7	LAKHISH	לכיש	50
..	..	6	542	0.480	130	SHAHARUT	שחרות	1266	HEVEL ELOT	חבל אילות	53
1	5	6	437	0.215	308	SHIBBOLIM	שיבולים	865	SEDOT NEGEV	שדות נגב	39
0	2	2	121	-0.916	2,742	SHEIKH DANNUN	שייח' דנון	658	MATTE ASHER	מטה אשר	4
0	3	3	200	-0.528	3,379	SHILO	שילה	3641	MATTE BINYAMIN	מטה בנימין	73
0	8	8	1081	1.618	679	SHILAT	שילת	1165	HEVEL MODI'IN	חבל מודיעין	25
1	8	9	1087	1.635	740	SHEKHANYA	שכניה	1160	MISGAV	משגב	56
0	4	4	273	-0.267	430	SHALWA	שלווה	873	SHAFIR	שפיר	34
0	5	5	357	0.028	473	SHELUHOT	שלוחות	439	EMEQ HAMA'AYANOT	עמק המעיינות	7
1	5	6	435	0.214	6,099	SHELOMI	שלומי	812			99
0	3	3	215	-0.465	201	SHLOMIT	שלומית	1364	ESHKOL	אשכול	38
0	7	7	609	0.602	889	SHAMIR	שמיר	366	HAGALIL HAELYON	הגליל העליון	1
0	5	5	353	0.016	538	SHIM'A	שמעה	3784	HAR HEVRON	הר חברון	78
0	7	7	726	0.807	436	SHAMERAT	שמרת	432	MATTE ASHER	מטה אשר	4
0	9	9	1090	1.645	2,594	SHIMSHIT	שמשית	1337	EMEQ YIZRE'EL	עמק יזרעאל	9
0	8	8	926	1.196	544	SENIR	שניר	1132	HAGALIL HAELYON	הגליל העליון	1
0	2	2	68	-1.198	6,625	SHA'AB	שעב	538			99
0	8	8	864	1.072	256	SHA'AL	שעל	4009	GOLAN	גולן	71
0	3	3	162	-0.736	1,764	SHA'ALVIM	שעלבים	856	GEZER	גזר	30
0	7	7	769	0.885	1,742	SHA'AR EFRAYIM	שער אפרים	661	LEV HASHARON	לב השרון	18
0	5	5	299	-0.167	558	SHA'AR HAGOLAN	שער הגולן	264	EMEQ HAYARDEN	עמק הירדן	6
0	6	6	486	0.334	644	SHA'AR HAAMAQIM	שער העמקים	237	ZEVULUN	זבולון	12
0	8	8	815	0.966	5,638	SHA'ARE TIQWA	שערי תקווה	3720	SHOMERON	שומרון	72
0	7	7	708	0.781	1,208	SHEFAYIM	שפיים	232	HOF HASHARON	חוף השרון	19
0	7	7	662	0.696	842	SHAFIR	שפיר	692	SHAFIR	שפיר	34
0	6	6	448	0.245	361	SHEFER	שפר	846	MEROM HAGALIL	מרום הגליל	2
0	3	3	153	-0.768	39,883	SHEFAR'AM	שפרעם	8800			0
0	7	7	687	0.742	851	SHAQED	שקד	3649	SHOMERON	שומרון	72
1	7	8	894	1.126	382	SHEQEF	שקף	1233	LAKHISH	לכיש	50
0	8	8	878	1.092	581	SHARONA	שרונה	292	HAGALIL HATAHTON	הגליל התחתון	3
0	8	8	949	1.252	1,011	SARIGIM (LI-ON)	שריגים (לי-און)	1114	MATTE YEHUDA	מטה יהודה	26
0	7	7	619	0.620	811	SARID	שריד	126	EMEQ YIZRE'EL	עמק יזרעאל	9
0	6	6	450	0.247	293	SHARSHERET	שרשרת	398	SEDOT NEGEV	שדות נגב	39
0	7	7	618	0.619	275	SHETULA	שתולה	1045	MA'ALE YOSEF	מעלה יוסף	52
0	6	6	525	0.431	1,975	SHETULIM	שתולים	763	BE'ER TOVIYYA	באר טוביה	33
0	7	7	782	0.906	411	TE'ASHUR	תאשור	2062	BENE SHIM'ON	בני שמעון	41
0	7	7	614	0.615	534	TIDHAR	תדהר	2061	BENE SHIM'ON	בני שמעון	41
-1	8	7	781	0.904	297	TUVAL	תובל	1172	MISGAV	משגב	56
0	9	9	1110	1.689	247	TOMER	תומר	3558	ARVOT HAYARDEN	ערבות הירדן	75
-1	4	3	184	-0.591	1,014	TUSHIYYA	תושייה	1083	SEDOT NEGEV	שדות נגב	39
-1	9	8	1070	1.590	775	TIMMORIM	תימורים	163	BE'ER TOVIYYA	באר טוביה	33
1	3	4	227	-0.411	474	TIROSH	תירוש	10	MATTE YEHUDA	מטה יהודה	26
0	8	8	929	1.208	431,708	TEL AVIV - YAFO	תל אביב-יפו	5000			0
0	6	6	509	0.399	533	TEL YOSEF	תל יוסף	84	HAGILBO'A	הגלבוע	8
-1	5	4	291	-0.208	950	TEL YIZHAQ	תל יצחק	287	HOF HASHARON	חוף השרון	19
0	8	8	1019	1.403	11,941	TEL MOND	תל מונד	154			99
0	8	8	932	1.214	1,418	TEL ADASHIM	תל עדשים	103	EMEQ YIZRE'EL	עמק יזרעאל	9
0	6	6	539	0.469	343	TEL QAZIR	תל קציר	719	EMEQ HAYARDEN	עמק הירדן	6
0	1	1	11	-2.312	18,671	TEL SHEVA	תל שבע	1054			99
0	6	6	514	0.405	513	TEL TE'OMIM	תל תאומים	1283	EMEQ HAMA'AYANOT	עמק המעיינות	7
1	3	4	233	-0.400	336	TELEM	תלם	3719	HAR HEVRON	הר חברון	78
0	8	8	907	1.150	303	TALME ELIYYAHU	תלמי אליהו	1051	ESHKOL	אשכול	38
0	8	8	966	1.288	765	TALME EL'AZAR	תלמי אלעזר	2003	MENASHE	מנשה	14
1	5	6	406	0.162	452	TALME BILU	תלמי ביל"ו	2050	MERHAVIM	מרחבים	42
0	8	8	981	1.315	304	TALME YOSEF	תלמי יוסף	1237	ESHKOL	אשכול	38
0	8	8	849	1.034	978	TALME YEHI'EL	תלמי יחיאל	727	BE'ER TOVIYYA	באר טוביה	33
0	8	8	871	1.080	805	TALME YAFE	תלמי יפה	744	HOF ASHQELON	חוף אשקלון	36
-1	4	3	219	-0.427	896	TELAMIM	תלמים	814	LAKHISH	לכיש	50
-1	10	9	1178	2.229	1,332	TIMRAT	תמרת	1244	EMEQ YIZRE'EL	עמק יזרעאל	9
0	7	7	645	0.666	829	TENUVOT	תנובות	2002	LEV HASHARON	לב השרון	18
1	6	7	603	0.590	609	TA'OZ	תעוז	752	MATTE YEHUDA	מטה יהודה	26
0	1	1	30	-1.846	2,156	TIFRAH	תפרח	709	MERHAVIM	מרחבים	42
0	8	8	914	1.170	649	TEQUMA	תקומה	665	SEDOT NEGEV	שדות נגב	39
0	5	5	337	-0.031	3,495	TEQOA	תקוע	3563	GUSH EZYON	גוש עציון	76
0	1	1	2	-3.103	437	TARABIN AS-SANI	תרבין א-צאנע (יישוב)	1346	AL-KASUM	אל קסום	69
0	6	6	534	0.447	802	TARUM	תרום	778	MATTE YEHUDA	מטה יהודה	26

TABLE 8. LOCALITIES (MUNICIPALITIES, LOCAL COUNCILS, AND LOCALITIES WITHIN REGIONAL COUNCILS), IN ALPHABETICAL ORDER OF HEBREW NAMES: SOCIO-ECONOMIC INDEX VALUE 2015, RANK AND CLUSTER, AND CHANGES COMPARED TO 2013

לוח 8. יישובים (עיריות, מועצות מקומיות, ויישובים בתוך מועצות אזוריות), לפי סדר אלף-ביתי: ערך מדד חברתי-כלכלי 2015, דירוג ואשכול, ושינויים לעומת 2013

הפרש (אשכול 2015 מינוס אשכול 2013) DIFFERENCE (CLUSTER 2015 MINUS CLUSTER 2013)	אשכול 2013[4] CLUSTER 2013[4]	אשכול 2015[4] CLUSTER 2015[4]	דירוג 2015[3] RANK 2015[3]	ערך מדד 2015[2] INDEX VALUE 2015[2]	אוכלוסייה 2015[1] POPULATION 2015[1]	NAME OF LOCALITY	שם יישוב	סמל יישוב CODE OF LOCALITY	NAME OF REGIONAL COUNCIL	שם מועצה אזורית	מעמד מוניציפלי MUNICIPAL STATUS

לוח 9. יישובים בתוך מועצות אזוריות,
לפי סדר אלף-ביתי של שמות המועצות האזוריות,
ובתוך כל מועצה אזורית - לפי סדר עולה
של המדד החברתי-כלכלי 2015

TABLE 9. LOCALITIES WITHIN REGIONAL COUNCILS,
BY NAME OF REGIONAL COUNCIL IN HEBREW ALPHABETICAL ORDER,
AND WITHIN EACH REGIONAL COUNCIL - IN ASCENDING ORDER
OF THE SOCIO-ECONOMIC INDEX 2015

יישוב בתוך מועצה אזורית LOCALITY IN REGIONAL COUNCIL								מועצה אזורית REGIONAL COUNCIL				
אשכול 2013[2] CLUSTER 2013[2]	אשכול 2015[2] CLUSTER 2015[2]	ערך מדד 2015[2] INDEX VALUE 2015[2]	אוכלוסייה 2015[1] POPULATION 2015[1]	צורת יישוב TYPE OF LOCALITY	NAME OF LOCALITY	שם יישוב	סמל יישוב CODE OF LOCALITY	אשכול 2013[2] CLUSTER 2013[2]	אשכול 2015[2] CLUSTER 2015[2]	NAME OF REGIONAL COUNCIL	שם מועצה אזורית	מעמד מוניציפלי MUNICIPAL STATUS
2	1	-1.679	3,047	290	UZEIR	עוזייר	528	2	2	AL-BATOF	אל - בטוף	65
2	2	-1.566	1,129	450	RUMMANE	רומאנה	539	2	2	AL-BATOF	אל - בטוף	65
2	2	-1.237	1,882	450	RUMAT HEIB	רומת הייב	997	2	2	AL-BATOF	אל - בטוף	65
3	3	-0.738	1,410	450	HAMAM	חמאם	993	2	2	AL-BATOF	אל - בטוף	65
1	1	-3.103	437	450	TARABIN AS-SANI	תרבין א-צאנע (יישוב)	1346	1	1	AL-KASUM	אל קסום	69
1	1	-2.856	295	450	MOLADA	מולדה	1360	1	1	AL-KASUM	אל קסום	69
1	1	-2.508	3,080	290	UMM BATIN	אום בטין	1358	1	1	AL-KASUM	אל קסום	69
2	1	-2.288	3,384	290	AL SAYYID	אל סייד	1359	1	1	AL-KASUM	אל קסום	69
2	1	-2.205	395	450	MAKCHUL	מכחול	1343	1	1	AL-KASUM	אל קסום	69
..	2	-1.366	145	450	KOCHLEA	כחלה	1367	1	1	AL-KASUM	אל קסום	69
3	2	-1.191	1,065	450	DERIG'AT	דריג'את	1349	1	1	AL-KASUM	אל קסום	69
7	7	0.859	733	310	GIV'AT NILI	גבעת ניל"י	360	8	8	ALLONA	אלונה	45
8	8	1.226	817	310	AVI'EL	אביאל	679	8	8	ALLONA	אלונה	45
8	8	1.297	707	310	AMMIQAM	עמיקם	773	8	8	ALLONA	אלונה	45
2	1	-1.617	1,066	310	NAVE	נווה	1366	6	6	ESHKOL	אשכול	38
3	2	-1.228	119	330	KEREM SHALOM*	כרם שלום*	1085	6	6	ESHKOL	אשכול	38
2	3	-0.838	544	310	BNE NETSARIM	בני נצרים	1363	6	6	ESHKOL	אשכול	38
4	3	-0.488	984	330	BE'ERI	בארי	399	6	6	ESHKOL	אשכול	38
3	3	-0.465	201	370	SHLOMIT	שלומית	1364	6	6	ESHKOL	אשכול	38
4	4	-0.296	441	330	ZE'ELIM	צאלים	413	6	6	ESHKOL	אשכול	38
5	4	-0.232	470	330	URIM	אורים	403	6	6	ESHKOL	אשכול	38
5	5	-0.002	403	330	RE'IM	רעים	713	6	6	ESHKOL	אשכול	38
6	5	0.038	551	330	MAGEN	מגן	695	6	6	ESHKOL	אשכול	38
6	5	0.085	300	330	EN HASHELOSHA	עין השלושה	676	6	6	ESHKOL	אשכול	38
5	6	0.188	395	330	NIR OZ	ניר עוז	69	6	6	ESHKOL	אשכול	38
5	6	0.233	235	330	KISSUFIM	כיסופים	840	6	6	ESHKOL	אשכול	38
5	6	0.274	628	330	NIR YIZHAQ	ניר יצחק	402	6	6	ESHKOL	אשכול	38
6	6	0.301	258	370	AVSHALOM	אבשלום	1311	6	6	ESHKOL	אשכול	38
..	6	0.354	147	330	HOLIT	חולית	1239	6	6	ESHKOL	אשכול	38
6	6	0.496	419	350	ZOHAR	צוחר	1136	6	6	ESHKOL	אשכול	38
6	7	0.681	299	330	GEVULOT	גבולות	352	6	6	ESHKOL	אשכול	38
7	7	0.761	226	310	PERI GAN	פרי גן	1231	6	6	ESHKOL	אשכול	38
7	7	0.809	357	330	NIRIM	נירים	602	6	6	ESHKOL	אשכול	38
8	7	0.822	311	310	DEQEL	דקל	1241	6	6	ESHKOL	אשכול	38
8	7	0.852	406	310	MIVTAHIM	מבטחים	829	6	6	ESHKOL	אשכול	38
7	7	0.897	341	310	SEDE AVRAHAM	שדי אברהם	1223	6	6	ESHKOL	אשכול	38
6	8	0.997	350	310	YEVUL	יבול	1232	6	6	ESHKOL	אשכול	38
8	8	1.055	404	310	OHAD	אוהד	1046	6	6	ESHKOL	אשכול	38
5	8	1.055	326	310	YATED	יתד	1227	6	6	ESHKOL	אשכול	38
7	8	1.091	234	330	SUFA	סופה	1238	6	6	ESHKOL	אשכול	38
8	8	1.150	303	310	TALME ELIYYAHU	תלמי אליהו	1051	6	6	ESHKOL	אשכול	38
8	8	1.226	196	310	AMMI'OZ	עמיעוז	318	6	6	ESHKOL	אשכול	38
8	8	1.306	1,127	310	EN HABESOR	עין הבשור	1240	6	6	ESHKOL	אשכול	38
8	8	1.315	304	310	TALME YOSEF	תלמי יוסף	1237	6	6	ESHKOL	אשכול	38
8	8	1.385	368	310	YESHA	ישע	916	6	6	ESHKOL	אשכול	38
8	9	1.631	318	310	SEDE NIZZAN	שדה ניצן	1058	6	6	ESHKOL	אשכול	38
1	1	-2.378	355	340	KANNOT	כנות	2006	7	7	BE'ER TOVIYYA	באר טוביה	33
5	5	-0.113	1,465	310	SEDE UZZIYYAHU	שדה עוזיהו	739	7	7	BE'ER TOVIYYA	באר טוביה	33
5	6	0.275	1,116	310	YINNON	ינון	2011	7	7	BE'ER TOVIYYA	באר טוביה	33
6	6	0.423	1,377	310	AZRIQAM	עזריקם	817	7	7	BE'ER TOVIYYA	באר טוביה	33
6	6	0.431	1,975	310	SHETULIM	שתולים	763	7	7	BE'ER TOVIYYA	באר טוביה	33
6	6	0.478	955	310	GIV'ATI	גבעתי	793	7	7	BE'ER TOVIYYA	באר טוביה	33
7	7	0.742	1,090	310	BET EZRA	בית עזרא	756	7	7	BE'ER TOVIYYA	באר טוביה	33
7	7	0.742	1,404	310	HAZAV	חצב	700	7	7	BE'ER TOVIYYA	באר טוביה	33
7	7	0.923	545	330	HAZOR-ASHDOD	חצור-אשדוד	406	7	7	BE'ER TOVIYYA	באר טוביה	33
8	8	1.034	978	310	TALME YEHI'EL	תלמי יחיאל	727	7	7	BE'ER TOVIYYA	באר טוביה	33
8	8	1.073	934	310	EMUNIM	אמונים	772	7	7	BE'ER TOVIYYA	באר טוביה	33
8	8	1.085	159	350	AHAWA	אחווה	1157	7	7	BE'ER TOVIYYA	באר טוביה	33
8	8	1.093	837	350	EZER	עזר	1149	7	7	BE'ER TOVIYYA	באר טוביה	33
8	8	1.176	1,130	310	KEFAR WARBURG	כפר ורבורג	320	7	7	BE'ER TOVIYYA	באר טוביה	33
8	8	1.262	795	310	KEFAR AHIM	כפר אחים	690	7	7	BE'ER TOVIYYA	באר טוביה	33
8	8	1.270	498	310	OROT	אורות	2012	7	7	BE'ER TOVIYYA	באר טוביה	33
8	8	1.285	642	310	NEWE MIVTAH	נווה מבטח	827	7	7	BE'ER TOVIYYA	באר טוביה	33
8	8	1.316	763	310	AVIGEDOR	אביגדור	819	7	7	BE'ER TOVIYYA	באר טוביה	33
8	8	1.344	705	310	NIR BANIM	ניר בנים	553	7	7	BE'ER TOVIYYA	באר טוביה	33
8	8	1.344	1,030	310	BE'ER TOVIYYA	באר טוביה	155	7	7	BE'ER TOVIYYA	באר טוביה	33
8	8	1.395	1,124	310	ARUGOT	ערוגות	593	7	7	BE'ER TOVIYYA	באר טוביה	33
8	8	1.584	1,221	310	BIZZARON	ביצרון	234	7	7	BE'ER TOVIYYA	באר טוביה	33
9	8	1.590	775	320	TIMMORIM	תימורים	163	7	7	BE'ER TOVIYYA	באר טוביה	33
2	2	-1.080	2,595	290	KAFAR MISR	כפר מצר	512	2	2	BUSTAN EL-MARJ	בוסתן אל -מרג'	66
3	2	-0.956	636	450	DAHI	דחי	475	2	2	BUSTAN EL-MARJ	בוסתן אל -מרג'	66
2	2	-0.886	1,766	450	NEIN	ניין	523	2	2	BUSTAN EL-MARJ	בוסתן אל -מרג'	66
3	3	-0.854	2,467	290	SULAM	סולם	526	2	2	BUSTAN EL-MARJ	בוסתן אל -מרג'	66
2	3	-0.811	623	330	SHOMERIYYA	שומרייה	1265	7	7	BENE SHIM'ON	בני שמעון	41
5	4	-0.279	786	330	HAZERIM	חצרים	397	7	7	BENE SHIM'ON	בני שמעון	41
7	7	0.541	439	310	BEROSH	ברוש	2060	7	7	BENE SHIM'ON	בני שמעון	41
7	7	0.615	534	310	TIDHAR	תדהר	2061	7	7	BENE SHIM'ON	בני שמעון	41
7	7	0.617	391	330	KERAMIM	כרמים	1198	7	7	BENE SHIM'ON	בני שמעון	41
7	7	0.621	825	310	NEVATIM	נבטים	396	7	7	BENE SHIM'ON	בני שמעון	41
7	7	0.645	640	330	SHOVAL	שובל	394	7	7	BENE SHIM'ON	בני שמעון	41
7	7	0.760	469	330	LAHAV	להב	2023	7	7	BENE SHIM'ON	בני שמעון	41
7	7	0.906	411	310	TE'ASHUR	תאשור	2062	7	7	BENE SHIM'ON	בני שמעון	41
8	8	1.011	868	330	MISHMAR HANEGEV	משמר הנגב	395	7	7	BENE SHIM'ON	בני שמעון	41
8	8	1.036	797	330	DEVIRA	דבירה	849	7	7	BENE SHIM'ON	בני שמעון	41
8	8	1.326	815	370	GEVA'OT BAR	גבעות בר	1344	7	7	BENE SHIM'ON	בני שמעון	41
8	8	1.480	1,286	330	BET QAMA	בית קמה	598	7	7	BENE SHIM'ON	בני שמעון	41
8	7	0.853	518	330	GAN SHELOMO	גן שלמה	144	8	8	BRENNER	ברנר	28
8	8	1.214	2,603	193	GIV'AT BRENNER	גבעת ברנר	147	8	8	BRENNER	ברנר	28
8	8	1.218	1,494	310	BET EL'AZARI	בית אלעזרי	562	8	8	BRENNER	ברנר	28
9	8	1.570	1,560	310	QIDRON	קדרון	615	8	8	BRENNER	ברנר	28
9	9	1.682	792	310	BENAYA	בניה	685	8	8	BRENNER	ברנר	28

TABLE 9. LOCALITIES WITHIN REGIONAL COUNCILS, BY NAME OF REGIONAL COUNCIL IN HEBREW ALPHABETICAL ORDER, AND WITHIN EACH REGIONAL COUNCIL - IN ASCENDING ORDER OF THE SOCIO-ECONOMIC INDEX 2015

לוח 9. יישובים בתוך מועצות אזוריות, לפי סדר אלף-ביתי של שמות המועצות האזוריות, ובתוך כל מועצה אזורית - לפי סדר עולה של המדד החברתי-כלכלי 2015

יישוב בתוך מועצה אזורית LOCALITY IN REGIONAL COUNCIL								מועצה אזורית REGIONAL COUNCIL				
אשכול 2013[2] CLUSTER 2013[2]	אשכול 2015[2] CLUSTER 2015[2]	ערך מדד 2015[2] INDEX VALUE 2015[2]	אוכלוסייה 2015[1] POPULATION 2015[1]	צורת יישוב TYPE OF LOCALITY	NAME OF LOCALITY	שם יישוב	סמל יישוב CODE OF LOCALITY	אשכול 2013[2] CLUSTER 2013[2]	אשכול 2015[2] CLUSTER 2015[2]	NAME OF REGIONAL COUNCIL	שם מועצה אזורית	מעמד מוניציפלי MUNICIPAL STATUS
9	9	1.696	327	350	GIBBETON	גיבתון	196	8	8	BRENNER	ברנר	28
8	8	1.258	563	310	GAN HADAROM	גן הדרום	1072	9	9	GEDEROT	גדרות	32
8	8	1.377	604	310	SHEDEMA	שדמה	555	9	9	GEDEROT	גדרות	32
9	8	1.600	666	310	MISGAV DOV	משגב דב	765	9	9	GEDEROT	גדרות	32
9	9	1.650	804	310	KEFAR AVIV	כפר אביב	857	9	9	GEDEROT	גדרות	32
9	9	1.739	804	310	MESHAR	מישר	731	9	9	GEDEROT	גדרות	32
9	9	1.771	970	350	ASERET	עשרת	591	9	9	GEDEROT	גדרות	32
9	9	1.853	655	310	KEFAR MORDEKHAY	כפר מרדכי	764	9	9	GEDEROT	גדרות	32
3	3	-0.791	1,739	370	HASPIN	חספין	4005	6	6	GOLAN	גולן	71
3	3	-0.633	763	320	QESHET	קשת	4006	6	6	GOLAN	גולן	71
5	3	-0.567	567	310	NATUR	נטור	4014	6	6	GOLAN	גולן	71
3	3	-0.519	368	320	ALLONE HABASHAN	אלוני הבשן	4017	6	6	GOLAN	גולן	71
4	4	-0.345	858	310	NOV	נוב	4304	6	6	GOLAN	גולן	71
4	4	-0.242	211	330	MEZAR	מיצר	4019	6	6	GOLAN	גולן	71
4	5	-0.127	601	320	YONATAN	יונתן	4007	6	6	GOLAN	גולן	71
5	5	0.114	637	320	RAMAT MAGSHIMIM	רמת מגשימים	4701	6	6	GOLAN	גולן	71
4	5	0.116	633	310	AVNE ETAN	אבני איתן	4011	6	6	GOLAN	גולן	71
5	6	0.157	321	330	ORTAL	אורטל	4013	6	6	GOLAN	גולן	71
6	6	0.234	224	370	QELA	קלע	4024	6	6	GOLAN	גולן	71
6	6	0.419	338	330	EL-ROM	אל-רום	4003	6	6	GOLAN	גולן	71
6	6	0.438	1,040	370	BENE YEHUDA	בני יהודה	4015	6	6	GOLAN	גולן	71
7	7	0.536	357	330	KEFAR HARUV	כפר חרוב	4004	6	6	GOLAN	גולן	71
7	7	0.550	280	330	EN ZIWAN	עין זיוון	4503	6	6	GOLAN	גולן	71
6	7	0.589	503	310	ANI'AM	אניעם	4012	6	6	GOLAN	גולן	71
7	7	0.696	827	370	HAD-NES	חד-נס	4026	6	6	GOLAN	גולן	71
7	7	0.741	675	330	MEROM GOLAN	מרום גולן	4101	6	6	GOLAN	גולן	71
7	7	0.755	344	330	MEVO HAMMA	מבוא חמה	4204	6	6	GOLAN	גולן	71
7	7	0.814	350	310	ELI-AD	אלי-עד	4002	6	6	GOLAN	גולן	71
8	7	0.832	662	310	GIV'AT YO'AV	גבעת יואב	4021	6	6	GOLAN	גולן	71
7	7	0.833	534	310	NE'OT GOLAN	נאות גולן	4551	6	6	GOLAN	גולן	71
7	7	0.908	264	330	GESHUR	גשור	4022	6	6	GOLAN	גולן	71
7	7	0.931	277	330	AFIQ	אפיק	4301	6	6	GOLAN	גולן	71
8	8	1.072	256	310	SHA'AL	שעל	4009	6	6	GOLAN	גולן	71
7	8	1.112	419	310	KANAF	כנף	4028	6	6	GOLAN	גולן	71
8	8	1.208	359	310	QIDMAT ZEVI	קדמת צבי	4025	6	6	GOLAN	גולן	71
8	8	1.235	489	310	RAMOT	רמות	4702	6	6	GOLAN	גולן	71
9	8	1.376	124	310	NEWE ATIV	נווה אטי"ב	4303	6	6	GOLAN	גולן	71
8	8	1.545	441	310	MA'ALE GAMLA	מעלה גמלא	4008	6	6	GOLAN	גולן	71
..	..	..	118	320	ODEM	אודם	4010	6	6	GOLAN	גולן	71
2	2	-1.103	384	370	MA'ALE AMOS	מעלה עמוס	3653	5	5	GUSH EZYON	גוש עציון	76
2	2	-1.011	1,226	370	BAT AYIN	בת עין	3794	5	5	GUSH EZYON	גוש עציון	76
2	2	-0.902	583	370	ASFAR	אספר	3754	5	5	GUSH EZYON	גוש עציון	76
3	3	-0.736	1,071	330	KEFAR EZYON	כפר עציון	3488	5	5	GUSH EZYON	גוש עציון	76
3	3	-0.642	439	330	MIGDAL OZ	מגדל עוז	3561	5	5	GUSH EZYON	גוש עציון	76
4	5	-0.167	1,036	370	KARME ZUR	כרמי צור	3766	5	5	GUSH EZYON	גוש עציון	76
5	5	-0.031	3,495	190	TEQOA	תקוע	3563	5	5	GUSH EZYON	גוש עציון	76
5	5	0.065	1,937	370	NOQEDIM	נוקדים	3726	5	5	GUSH EZYON	גוש עציון	76
5	6	0.190	915	330	ROSH ZURIM	ראש צורים	3602	5	5	GUSH EZYON	גוש עציון	76
5	6	0.205	3,201	190	ALLON SHEVUT	אלון שבות	3604	5	5	GUSH EZYON	גוש עציון	76
6	6	0.342	2,577	190	EL'AZAR	אלעזר	3618	5	5	GUSH EZYON	גוש עציון	76
6	7	0.515	2,275	190	NEWE DANIYYEL	נווה דניאל	3725	5	5	GUSH EZYON	גוש עציון	76
6	7	0.549	1,490	370	QEDAR	קדר	3781	5	5	GUSH EZYON	גוש עציון	76
7	7	0.864	1,505	370	HAR GILLO	הר גילה	3603	5	5	GUSH EZYON	גוש עציון	76
3	3	-0.736	1,764	330	SHA'ALVIM	שעלבים	856	8	8	GEZER	גזר	30
6	6	0.396	1,193	310	AZARYA	עזריה	711	8	8	GEZER	גזר	30
6	6	0.431	770	310	YAZIZ	יציץ	759	8	8	GEZER	גזר	30
6	7	0.519	806	310	PEDAYA	פדיה	838	8	8	GEZER	גזר	30
7	7	0.590	1,532	330	NA'AN	נען	158	8	8	GEZER	גזר	30
7	7	0.645	273	330	GEZER	גזר	370	8	8	GEZER	גזר	30
7	7	0.669	890	310	PETAHYA	פתחיה	839	8	8	GEZER	גזר	30
7	7	0.722	1,302	310	MAZLIAH	מצליח	757	8	8	GEZER	גזר	30
7	7	0.723	1,044	310	YAD RAMBAM	יד רמב"ם	64	8	8	GEZER	גזר	30
7	7	0.903	922	310	YASHRESH	ישרש	828	8	8	GEZER	גזר	30
7	7	0.952	599	310	BET UZZI'EL	בית עוזיאל	301	8	8	GEZER	גזר	30
7	8	0.990	2,129	190	NOF AYYALON	נוף איילון	1333	8	8	GEZER	גזר	30
8	8	1.065	718	330	NEZER SERENI	נצר סרני	435	8	8	GEZER	גזר	30
8	8	1.129	618	310	GANNE YOHANAN	גני יוחנן	862	8	8	GEZER	גזר	30
8	8	1.444	2,171	190	BET HASHMONAY	בית חשמונאי	1050	8	8	GEZER	גזר	30
8	8	1.533	514	310	MISHMAR AYYALON	משמר איילון	670	8	8	GEZER	גזר	30
8	8	1.536	770	310	RAMOT ME'IR	רמות מאיר	735	8	8	GEZER	גזר	30
9	9	1.662	864	310	KEFAR SHEMU'EL	כפר שמואל	743	8	8	GEZER	גזר	30
9	9	1.665	1,022	310	SITRIYYA	סתרייה	610	8	8	GEZER	גזר	30
9	9	1.685	647	310	KEFAR BIN NUN	כפר בן נון	2010	8	8	GEZER	גזר	30
9	9	1.752	913	330	HULDA	חולדה	160	8	8	GEZER	גזר	30
9	9	1.793	1,254	310	KEFAR BILU	כפר בילו	177	8	8	GEZER	גזר	30
9	9	1.874	700	330	MISHMAR DAWID	משמר דוד	563	8	8	GEZER	גזר	30
9	9	1.951	278	350	GANNE HADAR	גני הדר	1103	8	8	GEZER	גזר	30
10	9	2.306	1,674	350	KARME YOSEF	כרמי יוסף	1264	8	8	GEZER	גזר	30
1	1	-1.624	340	340	AYANOT	עיינות	156	8	8	GAN RAWE	גן רווה	27
8	8	1.245	604	330	PALMAHIM	פלמחים	597	8	8	GAN RAWE	גן רווה	27
8	8	1.443	573	310	BET HANAN	בית חנן	159	8	8	GAN RAWE	גן רווה	27
8	8	1.476	677	310	GAN SOREQ	גן שורק	311	8	8	GAN RAWE	גן רווה	27
9	8	1.506	992	310	GE'ALYA	גאליה	853	8	8	GAN RAWE	גן רווה	27
9	9	1.706	1,223	310	KEFAR HANAGID	כפר הנגיד	582	8	8	GAN RAWE	גן רווה	27
9	9	1.856	593	310	NETA'IM	נטעים	174	8	8	GAN RAWE	גן רווה	27
9	9	1.914	309	310	BET OVED	בית עובד	202	8	8	GAN RAWE	גן רווה	27
..	9	2.269	211	370	IRUS	אירוס	1336	8	8	GAN RAWE	גן רווה	27
6	7	0.555	956	310	YARHIV	ירחיב	718	8	8	DEROM HASHARON	דרום השרון	20
7	7	0.597	1,212	310	ELISHAMA	אלישמע	841	8	8	DEROM HASHARON	דרום השרון	20
7	7	0.624	1,049	330	RAMAT HAKOVESH	רמת הכובש	184	8	8	DEROM HASHARON	דרום השרון	20
7	7	0.812	1,162	310	NEWE YAMIN	נווה ימין	686	8	8	DEROM HASHARON	דרום השרון	20

TABLE 9. LOCALITIES WITHIN REGIONAL COUNCILS, BY NAME OF REGIONAL COUNCIL IN HEBREW ALPHABETICAL ORDER, AND WITHIN EACH REGIONAL COUNCIL - IN ASCENDING ORDER OF THE SOCIO-ECONOMIC INDEX 2015

לוח 9. יישובים בתוך מועצות אזוריות, לפי סדר אלף-ביתי של שמות המועצות האזוריות, ובתוך כל מועצה אזורית - לפי סדר עולה של המדד החברתי-כלכלי 2015

יישוב בתוך מועצה אזורית LOCALITY IN REGIONAL COUNCIL								מועצה אזורית REGIONAL COUNCIL				
אשכול 2013[2] CLUSTER 2013[2]	אשכול 2015[2] CLUSTER 2015[2]	ערך מדד 2015[2] INDEX VALUE 2015[2]	אוכלוסייה 2015[1] POPULATION 2015[1]	צורת יישוב TYPE OF LOCALITY	NAME OF LOCALITY	שם יישוב	סמל יישוב CODE OF LOCALITY	אשכול 2013[2] CLUSTER 2013[2]	אשכול 2015[2] CLUSTER 2015[2]	NAME OF REGIONAL COUNCIL	שם מועצה אזורית	מעמד מוניציפלי MUNICIPAL STATUS
7	7	0.826	332	330	NAHSHONIM	נחשונים	705	8	8	DEROM HASHARON	דרום השרון	20
7	7	0.955	482	330	EYAL	איל	716	8	8	DEROM HASHARON	דרום השרון	20
7	7	0.961	505	330	NIR ELIYYAHU	ניר אליהו	808	8	8	DEROM HASHARON	דרום השרון	20
7	8	1.057	311	330	HORESHIM	חורשים	355	8	8	DEROM HASHARON	דרום השרון	20
8	8	1.162	783	330	GIV'AT HASHELOSHA	גבעת השלושה	870	8	8	DEROM HASHARON	דרום השרון	20
8	8	1.282	786	330	ENAT	עינת	871	8	8	DEROM HASHARON	דרום השרון	20
8	8	1.344	296	320	ZUR NATAN	צור נתן	1148	8	8	DEROM HASHARON	דרום השרון	20
8	8	1.390	300	350	GAT RIMMON	גת רימון	128	8	8	DEROM HASHARON	דרום השרון	20
8	8	1.424	1,135	310	HAGOR	חגור	717	8	8	DEROM HASHARON	דרום השרון	20
8	8	1.471	1,021	310	SEDE HEMED	שדי חמד	2015	8	8	DEROM HASHARON	דרום השרון	20
8	8	1.473	1,333	310	KEFAR SIRKIN	כפר סירקין	249	8	8	DEROM HASHARON	דרום השרון	20
8	8	1.482	4,246	190	ZUR YIZHAQ	צור יצחק	1345	8	8	DEROM HASHARON	דרום השרון	20
8	8	1.501	3,613	190	MATTAN	מתן	1315	8	8	DEROM HASHARON	דרום השרון	20
8	8	1.591	838	310	MA'AS	מעש	230	8	8	DEROM HASHARON	דרום השרון	20
9	9	1.666	328	310	KEFAR MALAL	כפר מל"ל	98	8	8	DEROM HASHARON	דרום השרון	20
9	9	1.684	1,353	310	NEWE YARAQ	נווה ירק	858	8	8	DEROM HASHARON	דרום השרון	20
9	9	1.689	1,651	350	RAMOT HASHAVIM	רמות השבים	206	8	8	DEROM HASHARON	דרום השרון	20
9	9	1.746	1,483	310	SEDE WARBURG	שדה ורבורג	284	8	8	DEROM HASHARON	דרום השרון	20
9	9	1.756	240	350	GANNE AM	גני עם	218	8	8	DEROM HASHARON	דרום השרון	20
9	9	1.759	362	310	GIV'AT HEN	גבעת ח"ן	207	8	8	DEROM HASHARON	דרום השרון	20
9	9	1.805	1,302	310	ZOFIT	צופית	198	8	8	DEROM HASHARON	דרום השרון	20
9	9	1.815	479	310	ADANIM	עדנים	2035	8	8	DEROM HASHARON	דרום השרון	20
9	9	1.828	816	310	GAN HAYYIM	גן חיים	239	8	8	DEROM HASHARON	דרום השרון	20
9	9	1.829	1,064	310	MAGSHIMIM	מגשימים	722	8	8	DEROM HASHARON	דרום השרון	20
9	9	1.995	399	310	YARQONA	ירקונה	183	8	8	DEROM HASHARON	דרום השרון	20
9	9	2.213	1,169	370	NIRIT	נירית	1236	8	8	DEROM HASHARON	דרום השרון	20
..	..	..	113	340	BET BERL	בית ברל	1076	8	8	DEROM HASHARON	דרום השרון	20
2	2	-1.201	1,513	450	TAMRA (YIZRE'EL)	טמרה (יזרעאל)	547	5	5	HAGILBO'A	הגלבוע	8
2	2	-1.052	3,719	290	MUQEIBLE	מוקייבלה	635	5	5	HAGILBO'A	הגלבוע	8
2	2	-1.036	1,751	450	TAYIBE (BAEMEQ)	טייבה (בעמק)	497	5	5	HAGILBO'A	הגלבוע	8
3	2	-0.892	2,131	290	NA'URA	נאעורה	524	5	5	HAGILBO'A	הגלבוע	8
4	3	-0.616	625	330	GEVA	גבע	86	5	5	HAGILBO'A	הגלבוע	8
2	3	-0.552	853	330	BET ALFA	בית אלפא	95	5	5	HAGILBO'A	הגלבוע	8
3	3	-0.500	1,572	450	SANDALA	צנדלה	636	5	5	HAGILBO'A	הגלבוע	8
5	4	-0.368	566	330	YIZRE'EL	יזרעאל	452	5	5	HAGILBO'A	הגלבוע	8
5	4	-0.349	529	330	EN HAROD (IHUD)	עין חרוד (איחוד)	89	5	5	HAGILBO'A	הגלבוע	8
4	4	-0.251	399	310	GADISH	גדיש	145	5	5	HAGILBO'A	הגלבוע	8
5	5	0.011	267	310	ADDIRIM	אדירים	113	5	5	HAGILBO'A	הגלבוע	8
6	6	0.234	429	350	HEVER	חבר	1110	5	5	HAGILBO'A	הגלבוע	8
5	6	0.249	735	330	EN HAROD (ME'UHAD)	עין חרוד (מאוחד)	82	5	5	HAGILBO'A	הגלבוע	8
6	6	0.253	614	310	MAGEN SHA'UL	מגן שאול	1155	5	5	HAGILBO'A	הגלבוע	8
6	6	0.319	499	310	AVITAL	אביטל	2052	5	5	HAGILBO'A	הגלבוע	8
6	6	0.333	390	310	MELE'A	מלאה	164	5	5	HAGILBO'A	הגלבוע	8
6	6	0.399	533	330	TEL YOSEF	תל יוסף	84	5	5	HAGILBO'A	הגלבוע	8
6	6	0.403	519	330	HEFZI-BAH	חפצי-בה	90	5	5	HAGILBO'A	הגלבוע	8
6	6	0.436	327	350	OMEN	אומן	1108	5	5	HAGILBO'A	הגלבוע	8
6	7	0.526	320	310	PERAZON	פרזון	2053	5	5	HAGILBO'A	הגלבוע	8
6	7	0.528	411	350	GID'ONA	גדעונה	442	5	5	HAGILBO'A	הגלבוע	8
7	7	0.622	461	310	METAV	מיטב	2054	5	5	HAGILBO'A	הגלבוע	8
7	7	0.635	678	310	NIR YAFE	ניר יפה	165	5	5	HAGILBO'A	הגלבוע	8
7	7	0.661	422	310	BARAQ	ברק	141	5	5	HAGILBO'A	הגלבוע	8
7	7	0.755	1,202	330	BET HASHITTA	בית השיטה	242	5	5	HAGILBO'A	הגלבוע	8
7	7	0.880	979	320	MOLEDET	מולדת	269	5	5	HAGILBO'A	הגלבוע	8
7	7	0.882	2,643	190	GAN NER	גן נר	1274	5	5	HAGILBO'A	הגלבוע	8
8	7	0.928	227	310	DEVORA	דבורה	146	5	5	HAGILBO'A	הגלבוע	8
8	8	1.108	996	310	RAM-ON	רם-און	1069	5	5	HAGILBO'A	הגלבוע	8
8	8	1.341	592	310	RAMAT ZEVI	רמת צבי	339	5	5	HAGILBO'A	הגלבוע	8
8	8	1.365	1,051	310	KEFAR YEHEZQEL	כפר יחזקאל	85	5	5	HAGILBO'A	הגלבוע	8
4	3	-0.667	579	330	BAR'AM	ברעם	667	6	6	HAGALIL HAELYON	הגליל העליון	1
3	4	-0.302	1,456	330	AYYELET HASHAHAR	איילת השחר	77	6	6	HAGALIL HAELYON	הגליל העליון	1
5	5	-0.176	398	330	SASA	סאסא	578	6	6	HAGALIL HAELYON	הגליל העליון	1
6	5	0.031	386	330	YIR'ON	יראון	623	6	6	HAGALIL HAELYON	הגליל העליון	1
6	5	0.134	644	330	KEFAR GIL'ADI	כפר גלעדי	76	6	6	HAGALIL HAELYON	הגליל העליון	1
6	6	0.345	406	330	GADOT	גדות	35	6	6	HAGALIL HAELYON	הגליל העליון	1
6	6	0.373	442	330	MALKIYYA	מלכייה	596	6	6	HAGALIL HAELYON	הגליל העליון	1
6	6	0.407	824	330	KEFAR HANASI	כפר הנשיא	443	6	6	HAGALIL HAELYON	הגליל העליון	1
7	6	0.435	224	330	MENARA	מנרה	347	6	6	HAGALIL HAELYON	הגליל העליון	1
6	6	0.449	534	330	NE'OT MORDEKHAY	נאות מרדכי	408	6	6	HAGALIL HAELYON	הגליל העליון	1
7	7	0.504	678	330	MAHANAYIM	מחניים	308	6	6	HAGALIL HAELYON	הגליל העליון	1
6	7	0.533	589	330	KEFAR SZOLD	כפר סאלד	345	6	6	HAGALIL HAELYON	הגליל העליון	1
7	7	0.552	316	330	MISGAV AM	משגב עם	378	6	6	HAGALIL HAELYON	הגליל העליון	1
6	7	0.589	329	330	GONEN	גונן	852	6	6	HAGALIL HAELYON	הגליל העליון	1
6	7	0.589	575	330	HULATA	חולתה	253	6	6	HAGALIL HAELYON	הגליל העליון	1
7	7	0.602	889	330	SHAMIR	שמיר	366	6	6	HAGALIL HAELYON	הגליל העליון	1
6	7	0.629	896	330	DAFNA	דפנה	302	6	6	HAGALIL HAELYON	הגליל העליון	1
7	7	0.655	524	330	AMIR	עמיר	319	6	6	HAGALIL HAELYON	הגליל העליון	1
7	7	0.663	666	330	KEFAR BLUM	כפר בלום	357	6	6	HAGALIL HAELYON	הגליל העליון	1
7	7	0.674	650	330	DAN	דן	303	6	6	HAGALIL HAELYON	הגליל העליון	1
7	7	0.676	854	330	LAHAVOT HABASHAN	להבות הבשן	380	6	6	HAGALIL HAELYON	הגליל העליון	1
7	7	0.754	505	330	YIFTAH	יפתח	453	6	6	HAGALIL HAELYON	הגליל העליון	1
7	7	0.767	421	330	AMMI'AD	עמיעד	385	6	6	HAGALIL HAELYON	הגליל העליון	1
7	7	0.781	735	330	MA'YAN BARUKH	מעיין ברוך	416	6	6	HAGALIL HAELYON	הגליל העליון	1
7	7	0.832	707	330	HAGOSHERIM	הגושרים	356	6	6	HAGALIL HAELYON	הגליל העליון	1
7	7	0.837	1,097	330	SEDE NEHEMYA	שדה נחמיה	329	6	6	HAGALIL HAELYON	הגליל העליון	1
8	8	1.011	189	330	QADDARIM	קדרים	1211	6	6	HAGALIL HAELYON	הגליל העליון	1
8	8	1.196	544	330	SENIR	שניר	1132	6	6	HAGALIL HAELYON	הגליל העליון	1
..	..	..	112	330	ZIV'ON	צבעון	1213	6	6	HAGALIL HAELYON	הגליל העליון	1
..	1	-2.297	293	340	HODAYOT	הודיות	1322	6	7	HAGALIL HATAHTON	הגליל התחתון	3
3	2	-1.109	640	330	LAVI	לביא	585	6	7	HAGALIL HATAHTON	הגליל התחתון	3
4	4	-0.381	915	310	HAZORE'IM	הזורעים	307	6	7	HAGALIL HATAHTON	הגליל התחתון	3
4	5	-0.188	758	310	KEFAR ZETIM	כפר זיתים	786	6	7	HAGALIL HATAHTON	הגליל התחתון	3

TABLE 9. LOCALITIES WITHIN REGIONAL COUNCILS, BY NAME OF REGIONAL COUNCIL IN HEBREW ALPHABETICAL ORDER, AND WITHIN EACH REGIONAL COUNCIL - IN ASCENDING ORDER OF THE SOCIO-ECONOMIC INDEX 2015

לוח 9. יישובים בתוך מועצות אזוריות, לפי סדר אלף-ביתי של שמות המועצות האזוריות, ובתוך כל מועצה אזורית - לפי סדר עולה של המדד החברתי-כלכלי 2015

יישוב בתוך מועצה אזורית LOCALITY IN REGIONAL COUNCIL								מועצה אזורית REGIONAL COUNCIL				
אשכול 2013[2] CLUSTER 2013[2]	אשכול 2015[2] CLUSTER 2015[2]	ערך מדד 2015[2] INDEX VALUE 2015[2]	אוכלוסייה 2015[1] POPULATION 2015[1]	צורת יישוב TYPE OF LOCALITY	NAME OF LOCALITY	שם יישוב	סמל יישוב CODE OF LOCALITY	אשכול 2013[2] CLUSTER 2013[2]	אשכול 2015[2] CLUSTER 2015[2]	NAME OF REGIONAL COUNCIL	שם מועצה אזורית	מעמד מוניציפלי MUNICIPAL STATUS
5	6	0.159	623	330	BET RIMMON	בית רימון	1162	6	7	HAGALIL HATAHTON	הגליל התחתון	3
6	6	0.268	591	330	BET QESHET	בית קשת	365	6	7	HAGALIL HATAHTON	הגליל התחתון	3
6	7	0.558	484	310	ILANIYYA	אילנייה	49	6	7	HAGALIL HATAHTON	הגליל התחתון	3
7	7	0.691	541	310	SEDE ILAN	שדה אילן	721	6	7	HAGALIL HATAHTON	הגליל התחתון	3
7	7	0.950	673	310	ARBEL	ארבל	701	6	7	HAGALIL HATAHTON	הגליל התחתון	3
7	8	0.999	666	320	KEFAR HITTIM	כפר חיטים	255	6	7	HAGALIL HATAHTON	הגליל התחתון	3
7	8	1.033	851	370	MIZPE NETOFA	מצפה נטופה	1190	6	7	HAGALIL HATAHTON	הגליל התחתון	3
8	8	1.078	656	310	SHADMOT DEVORA	שדמות דבורה	306	6	7	HAGALIL HATAHTON	הגליל התחתון	3
8	8	1.092	581	310	SHARONA	שרונה	292	6	7	HAGALIL HATAHTON	הגליל התחתון	3
8	8	1.119	520	310	KEFAR KISCH	כפר קיש	388	6	7	HAGALIL HATAHTON	הגליל התחתון	3
8	8	1.163	2,082	190	GIV'AT AVNI	גבעת אבני	1293	6	7	HAGALIL HATAHTON	הגליל התחתון	3
8	8	1.293	354	370	MASSAD	מסד	1258	6	7	HAGALIL HATAHTON	הגליל התחתון	3
8	8	1.325	144	350	MIZPA	מצפה	58	6	7	HAGALIL HATAHTON	הגליל התחתון	3
2	..	..	0	340	KADOORIE	כדורי	371	6	7	HAGALIL HATAHTON	הגליל התחתון	3
6	7	0.526	289	370	ZUQIM	צוקים	1262	7	7	HAARAVA HATIKHONA	הערבה התיכונה	54
7	7	0.567	374	350	SAPPIR	ספיר	1176	7	7	HAARAVA HATIKHONA	הערבה התיכונה	54
7	7	0.660	665	310	EN YAHAV	עין יהב	806	7	7	HAARAVA HATIKHONA	הערבה התיכונה	54
8	7	0.676	566	310	HAZEVA	חצבה	13	7	7	HAARAVA HATIKHONA	הערבה התיכונה	54
6	7	0.936	360	310	IDDAN	עידן	1175	7	7	HAARAVA HATIKHONA	הערבה התיכונה	54
8	8	1.217	435	310	PARAN	פארן	1151	7	7	HAARAVA HATIKHONA	הערבה התיכונה	54
8	8	1.275	394	310	ZOFAR	צופר	1150	7	7	HAARAVA HATIKHONA	הערבה התיכונה	54
2	2	-1.077	432	370	PENE HEVER	פני חבר	3723	4	5	HAR HEVRON	הר חברון	78
3	3	-0.490	288	370	NEGOHOT	נגוהות	3724	4	5	HAR HEVRON	הר חברון	78
3	3	-0.457	909	370	OTNI'EL	עתניאל	3748	4	5	HAR HEVRON	הר חברון	78
3	4	-0.413	502	320	MA'ON	מעון	3657	4	5	HAR HEVRON	הר חברון	78
3	4	-0.410	1,041	370	SUSEYA	סוסיה	3756	4	5	HAR HEVRON	הר חברון	78
3	4	-0.400	336	320	TELEM	תלם	3719	4	5	HAR HEVRON	הר חברון	78
4	4	-0.234	535	370	HAGGAY	חגי	3764	4	5	HAR HEVRON	הר חברון	78
4	5	-0.031	467	320	MEZADOT YEHUDA	מצדות יהודה	3745	4	5	HAR HEVRON	הר חברון	78
4	5	0.013	407	320	KARMEL	כרמל	3656	4	5	HAR HEVRON	הר חברון	78
5	5	0.016	538	370	SHIM'A	שמעה	3784	4	5	HAR HEVRON	הר חברון	78
5	5	0.091	404	370	ADORA	אדורה	3759	4	5	HAR HEVRON	הר חברון	78
6	6	0.356	756	370	TENE	טנא	3743	4	5	HAR HEVRON	הר חברון	78
6	6	0.458	334	370	SANSANA	סנסנה	3777	4	5	HAR HEVRON	הר חברון	78
6	7	0.717	494	370	ESHKOLOT	אשכולות	3722	4	5	HAR HEVRON	הר חברון	78
1	1	-2.403	258	340	KEFAR HANO'AR HADATI	כפר הנוער הדתי	890	6	6	ZEVULUN	זבולון	12
2	1	-1.921	560	450	RAS ALI	ראס עלי	990	6	6	ZEVULUN	זבולון	12
2	2	-1.378	458	450	KHAWALED	ח'ואלד	1321	6	6	ZEVULUN	זבולון	12
2	2	-1.359	2,689	290	IBTIN	אבטין	652	6	6	ZEVULUN	זבולון	12
3	3	-0.632	177	340	ORANIM	אורנים	882	6	6	ZEVULUN	זבולון	12
5	4	-0.362	929	330	RAMAT YOHANAN	רמת יוחנן	178	6	6	ZEVULUN	זבולון	12
5	4	-0.358	1,508	330	YAGUR	יגור	96	6	6	ZEVULUN	זבולון	12
6	6	0.334	644	330	SHA'AR HAAMAQIM	שער העמקים	237	6	6	ZEVULUN	זבולון	12
6	7	0.530	256	350	KEFAR HASIDIM BET	כפר חסידים ב'	889	6	6	ZEVULUN	זבולון	12
7	7	0.721	371	330	KEFAR HAMAKKABBI	כפר המכבי	254	6	6	ZEVULUN	זבולון	12
7	7	0.785	562	310	KEFAR HASIDIM ALEF	כפר חסידים א'	112	6	6	ZEVULUN	זבולון	12
7	7	0.873	462	330	USHA	אושה	278	6	6	ZEVULUN	זבולון	12
8	8	1.327	565	310	KEFAR BIALIK	כפר ביאליק	220	6	6	ZEVULUN	זבולון	12
10	9	2.132	2,726	190	NOFIT	נופית	1284	6	6	ZEVULUN	זבולון	12
2	2	-0.930	210	330	NE'OT SMADAR	נאות סמדר	1197	5	5	HEVEL ELOT	חבל אילות	53
3	3	-0.801	274	330	SAMAR	סמר	1156	5	5	HEVEL ELOT	חבל אילות	53
..	3	-0.732	129	330	ELIFAZ	אליפז	1248	5	5	HEVEL ELOT	חבל אילות	53
4	3	-0.580	657	330	YOTVATA	יטבתה	866	5	5	HEVEL ELOT	חבל אילות	53
4	4	-0.304	181	330	LOTAN	לוטן	1255	5	5	HEVEL ELOT	חבל אילות	53
5	4	-0.256	485	330	QETURA	קטורה	1052	5	5	HEVEL ELOT	חבל אילות	53
5	5	-0.078	110	330	NEWE HARIF*	נווה חריף*	1279	5	5	HEVEL ELOT	חבל אילות	53
6	6	0.412	322	330	ELOT	אילות	1126	5	5	HEVEL ELOT	חבל אילות	53
..	6	0.480	130	370	SHAHARUT	שחרות	1266	5	5	HEVEL ELOT	חבל אילות	53
7	7	0.583	262	330	GEROFIT	גרופית	1129	5	5	HEVEL ELOT	חבל אילות	53
7	7	0.840	617	370	BE'ER ORA	באר אורה	21	5	5	HEVEL ELOT	חבל אילות	53
7	8	0.998	182	330	YAHEL	יהל	1158	5	5	HEVEL ELOT	חבל אילות	53
2	2	-1.071	1,057	340	BET RABBAN	בית רבן	848	4	5	HEVEL YAVNE	חבל יבנה	29
3	2	-1.010	935	330	QEVUZAT YAVNE	קבוצת יבנה	334	4	5	HEVEL YAVNE	חבל יבנה	29
3	3	-0.813	541	340	KEREM YAVNE (YESHIVA)	כרם יבנה (ישיבה)	1094	4	5	HEVEL YAVNE	חבל יבנה	29
5	5	0.136	1,395	320	NIR GALLIM	ניר גלים	720	4	5	HEVEL YAVNE	חבל יבנה	29
5	5	0.137	1,083	310	BEN ZAKKAY	בן זכאי	760	4	5	HEVEL YAVNE	חבל יבנה	29
6	7	0.507	671	320	BENE DAROM	בני דרום	592	4	5	HEVEL YAVNE	חבל יבנה	29
8	8	0.985	953	310	BET GAMLI'EL	בית גמליאל	571	4	5	HEVEL YAVNE	חבל יבנה	29
2	1	-1.621	625	340	BEN SHEMEN (K.NO'AR)	בן שמן (כפר נוער)	1084	7	7	HEVEL MODI'IN	חבל מודיעין	25
3	3	-0.587	1,867	310	BAREQET	ברקת	2038	7	7	HEVEL MODI'IN	חבל מודיעין	25
4	3	-0.499	415	330	BE'EROT YIZHAQ	בארות יצחק	450	7	7	HEVEL MODI'IN	חבל מודיעין	25
3	4	-0.372	265	370	MEVO MODI'IM	מבוא מודיעים	1141	7	7	HEVEL MODI'IN	חבל מודיעין	25
5	5	0.103	1,349	310	AHISAMAKH	אחיסמך	804	7	7	HEVEL MODI'IN	חבל מודיעין	25
5	6	0.188	1,690	310	NEHALIM	נחלים	449	7	7	HEVEL MODI'IN	חבל מודיעין	25
6	6	0.384	1,112	310	BET ARIF	בית עריף	604	7	7	HEVEL MODI'IN	חבל מודיעין	25
6	7	0.506	866	310	HADID	חדיד	618	7	7	HEVEL MODI'IN	חבל מודיעין	25
6	7	0.552	544	370	NOFEKH	נופך	257	7	7	HEVEL MODI'IN	חבל מודיעין	25
7	7	0.553	1,183	310	TIRAT YEHUDA	טירת יהודה	663	7	7	HEVEL MODI'IN	חבל מודיעין	25
7	7	0.666	1,165	310	GIMZO	גמזו	745	7	7	HEVEL MODI'IN	חבל מודיעין	25
7	7	0.684	859	310	GIV'AT KOAH	גבעת כ"ח	802	7	7	HEVEL MODI'IN	חבל מודיעין	25
8	8	1.288	887	310	BET NEHEMYA	בית נחמיה	784	7	7	HEVEL MODI'IN	חבל מודיעין	25
8	8	1.307	1,134	310	RINNATYA	רינתיה	616	7	7	HEVEL MODI'IN	חבל מודיעין	25
8	8	1.341	884	310	GINNATON	גינתון	863	7	7	HEVEL MODI'IN	חבל מודיעין	25
8	8	1.583	2,551	190	LAPPID	לפיד	1310	7	7	HEVEL MODI'IN	חבל מודיעין	25
8	8	1.618	679	310	SHILAT	שילת	1165	7	7	HEVEL MODI'IN	חבל מודיעין	25
9	9	1.669	882	310	KEFAR TRUMAN	כפר טרומן	673	7	7	HEVEL MODI'IN	חבל מודיעין	25
9	9	1.719	995	310	BENE ATAROT	בני עטרות	448	7	7	HEVEL MODI'IN	חבל מודיעין	25
9	9	1.742	855	310	BEN SHEMEN (MOSHAV)	בן שמן (מושב)	2013	7	7	HEVEL MODI'IN	חבל מודיעין	25
9	9	1.753	1,300	310	MAZOR	מזור	606	7	7	HEVEL MODI'IN	חבל מודיעין	25
9	9	1.809	208	310	KEFAR RUT	כפר רות	1166	7	7	HEVEL MODI'IN	חבל מודיעין	25
9	9	1.844	726	320	KEFAR DANIYYEL	כפר דניאל	707	7	7	HEVEL MODI'IN	חבל מודיעין	25

לוח 9. יישובים בתוך מועצות אזוריות,
לפי סדר אלף-ביתי של שמות המועצות האזוריות,
ובתוך כל מועצה אזורית - לפי סדר עולה
של המדד החברתי-כלכלי 2015

TABLE 9. LOCALITIES WITHIN REGIONAL COUNCILS,
BY NAME OF REGIONAL COUNCIL IN HEBREW ALPHABETICAL ORDER,
AND WITHIN EACH REGIONAL COUNCIL - IN ASCENDING ORDER
OF THE SOCIO-ECONOMIC INDEX 2015

יישוב בתוך מועצה אזורית LOCALITY IN REGIONAL COUNCIL								מועצה אזורית REGIONAL COUNCIL				
אשכול 2013[2] CLUSTER 2013[2]	אשכול 2015[2] CLUSTER 2015[2]	ערך מדד 2015[2] INDEX VALUE 2015[2]	אוכלוסייה 2015[1] POPULATION 2015[1]	צורת יישוב TYPE OF LOCALITY	NAME OF LOCALITY	שם יישוב	סמל יישוב CODE OF LOCALITY	אשכול 2013[2] CLUSTER 2013[2]	אשכול 2015[2] CLUSTER 2015[2]	NAME OF REGIONAL COUNCIL	שם מועצה אזורית	מעמד מוניציפלי MUNICIPAL STATUS
..	..	..	83	350	KEREM BEN SHEMEN	כרם בן שמן	88	7	7	HEVEL MODI'IN	חבל מודיעין	25
3	2	-1.108	227	340	KEFAR SILVER	כפר סילבר	107	7	7	HOF ASHQELON	חוף אשקלון	36
4	4	-0.288	449	310	HELEZ	חלץ	820	7	7	HOF ASHQELON	חוף אשקלון	36
4	4	-0.228	1,199	310	BEREKHYA	ברכיה	746	7	7	HOF ASHQELON	חוף אשקלון	36
6	5	-0.026	1,853	350	NIZZAN	ניצן	351	7	7	HOF ASHQELON	חוף אשקלון	36
5	5	0.095	1,349	350	NIZZAN B	ניצן ב'	1419	7	7	HOF ASHQELON	חוף אשקלון	36
6	5	0.144	827	310	BET SHIQMA	בית שקמה	747	7	7	HOF ASHQELON	חוף אשקלון	36
6	6	0.246	488	310	HODIYYA	הודייה	726	7	7	HOF ASHQELON	חוף אשקלון	36
5	6	0.327	1,005	310	MASH'EN	משען	791	7	7	HOF ASHQELON	חוף אשקלון	36
..	6	0.363	368	370	BE'ER GANNIM	באר גנים	1376	7	7	HOF ASHQELON	חוף אשקלון	36
7	7	0.685	341	330	NIZZANIM	ניצנים	359	7	7	HOF ASHQELON	חוף אשקלון	36
7	7	0.740	395	310	MAVQI'IM	מבקיעים	573	7	7	HOF ASHQELON	חוף אשקלון	36
7	7	0.793	372	330	GEVAR'AM	גברעם	342	7	7	HOF ASHQELON	חוף אשקלון	36
7	7	0.909	590	330	KARMIYYA	כרמייה	768	7	7	HOF ASHQELON	חוף אשקלון	36
7	7	0.936	704	350	BAT HADAR	בת הדר	1323	7	7	HOF ASHQELON	חוף אשקלון	36
7	7	0.949	656	330	YAD MORDEKHAY	יד מרדכי	358	7	7	HOF ASHQELON	חוף אשקלון	36
8	8	1.041	625	330	ZIQIM	זיקים	584	7	7	HOF ASHQELON	חוף אשקלון	36
8	8	1.080	805	320	TALME YAFE	תלמי יפה	744	7	7	HOF ASHQELON	חוף אשקלון	36
8	8	1.304	992	310	KOKHAV MIKHA'EL	כוכב מיכאל	824	7	7	HOF ASHQELON	חוף אשקלון	36
9	8	1.477	805	310	NETIV HAASARA	נתיב העשרה	1242	7	7	HOF ASHQELON	חוף אשקלון	36
8	8	1.489	929	310	GE'A	גיאה	706	7	7	HOF ASHQELON	חוף אשקלון	36
8	8	1.531	853	310	NIR YISRA'EL	ניר ישראל	699	7	7	HOF ASHQELON	חוף אשקלון	36
1	1	-2.903	201	340	BET ZEVI	בית צבי	212	8	8	HOF HAKARMEL	חוף הכרמל	15
2	1	-1.637	317	340	ME'IR SHEFEYA	מאיר שפיה	102	8	8	HOF HAKARMEL	חוף הכרמל	15
3	2	-0.917	273	450	EIN HOD	עין חוד	1320	8	8	HOF HAKARMEL	חוף הכרמל	15
3	2	-0.897	294	340	KEFAR GALLIM	כפר גלים	427	8	8	HOF HAKARMEL	חוף הכרמל	15
4	3	-0.853	1,878	330	MA'AGAN MIKHA'EL	מעגן מיכאל	694	8	8	HOF HAKARMEL	חוף הכרמל	15
3	3	-0.697	899	320	NIR EZYON	ניר עציון	769	8	8	HOF HAKARMEL	חוף הכרמל	15
5	5	-0.025	931	330	SEDOT YAM	שדות ים	327	8	8	HOF HAKARMEL	חוף הכרמל	15
7	7	0.815	1,093	310	ZERUFA	צרופה	612	8	8	HOF HAKARMEL	חוף הכרמל	15
7	7	0.829	252	330	NEWE YAM	נווה ים	312	8	8	HOF HAKARMEL	חוף הכרמל	15
7	7	0.855	639	310	OFER	עופר	810	8	8	HOF HAKARMEL	חוף הכרמל	15
7	8	0.975	452	330	BET OREN	בית אורן	317	8	8	HOF HAKARMEL	חוף הכרמל	15
8	8	0.983	6,814	180	ATLIT	עתלית	53	8	8	HOF HAKARMEL	חוף הכרמל	15
8	8	1.081	642	330	NAHSHOLIM	נחשולים	433	8	8	HOF HAKARMEL	חוף הכרמל	15
8	8	1.113	590	370	EN HOD	עין הוד	74	8	8	HOF HAKARMEL	חוף הכרמל	15
8	8	1.137	671	330	MA'YAN ZEVI	מעיין צבי	290	8	8	HOF HAKARMEL	חוף הכרמל	15
8	8	1.207	608	310	BAT SHELOMO	בת שלמה	33	8	8	HOF HAKARMEL	חוף הכרמל	15
8	8	1.257	894	330	EN KARMEL	עין כרמל	426	8	8	HOF HAKARMEL	חוף הכרמל	15
8	8	1.294	720	330	HAHOTERIM	החותרים	434	8	8	HOF HAKARMEL	חוף הכרמל	15
8	8	1.315	1,277	310	MEGADIM	מגדים	689	8	8	HOF HAKARMEL	חוף הכרמל	15
8	8	1.400	1,166	310	GEVA KARMEL	גבע כרמל	683	8	8	HOF HAKARMEL	חוף הכרמל	15
8	8	1.433	398	310	DOR	דור	738	8	8	HOF HAKARMEL	חוף הכרמל	15
9	8	1.608	901	310	BET HANANYA	בית חנניה	800	8	8	HOF HAKARMEL	חוף הכרמל	15
9	9	1.687	1,127	310	EN AYYALA	עין איילה	687	8	8	HOF HAKARMEL	חוף הכרמל	15
9	9	1.765	706	310	KEREM MAHARAL	כרם מהר"ל	580	8	8	HOF HAKARMEL	חוף הכרמל	15
9	9	1.792	345	320	HABONIM	הבונים	675	8	8	HOF HAKARMEL	חוף הכרמל	15
10	9	2.090	4,853	190	QESARYYA	קיסריה	1167	8	8	HOF HAKARMEL	חוף הכרמל	15
5	4	-0.208	950	330	TEL YIZHAQ	תל יצחק	287	8	8	HOF HASHARON	חוף השרון	19
6	6	0.329	682	330	GA'ASH	געש	842	8	8	HOF HASHARON	חוף השרון	19
7	7	0.781	1,208	330	SHEFAYIM	שפיים	232	8	8	HOF HASHARON	חוף השרון	19
8	8	1.026	876	350	HARUZIM	חרוצים	1024	8	8	HOF HASHARON	חוף השרון	19
8	8	1.026	703	330	YAQUM	יקום	417	8	8	HOF HASHARON	חוף השרון	19
7	8	1.137	453	330	GELIL YAM	גליל ים	346	8	8	HOF HASHARON	חוף השרון	19
9	9	1.627	1,306	310	UDIM	אודים	446	8	8	HOF HASHARON	חוף השרון	19
9	9	1.683	1,062	310	BET YEHOSHUA	בית יהושע	288	8	8	HOF HASHARON	חוף השרון	19
9	9	1.813	1,402	310	RISHPON	רשפון	247	8	8	HOF HASHARON	חוף השרון	19
9	9	1.941	1,157	310	KEFAR NETTER	כפר נטר	316	8	8	HOF HASHARON	חוף השרון	19
10	9	2.002	1,392	310	BENE ZIYYON	בני ציון	418	8	8	HOF HASHARON	חוף השרון	19
10	9	2.064	1,118	310	BAZRA	בצרה	389	8	8	HOF HASHARON	חוף השרון	19
10	10	2.645	154	350	ARSUF	ארסוף	1324	8	8	HOF HASHARON	חוף השרון	19
..	..	..	0	340	QIRYAT SHELOMO	קריית שלמה	412	8	8	HOF HASHARON	חוף השרון	19
2	2	-1.393	184	450	AL-AZY	אל-עזי	1339	7	8	YO'AV	יואב	35
6	6	0.423	588	310	NAHALA	נחלה	2045	7	8	YO'AV	יואב	35
7	7	0.733	580	330	BET NIR	בית ניר	16	7	8	YO'AV	יואב	35
7	7	0.788	264	350	WARDON	ורדון	1133	7	8	YO'AV	יואב	35
7	7	0.841	685	330	GAT (QIBBUZ)	גת (קיבוץ)	340	7	8	YO'AV	יואב	35
6	7	0.885	436	330	BET GUVRIN	בית גוברין	619	7	8	YO'AV	יואב	35
7	7	0.927	378	330	GAL'ON	גלאון	393	7	8	YO'AV	יואב	35
8	7	0.953	689	310	SEGULLA	סגולה	2046	7	8	YO'AV	יואב	35
7	8	1.011	653	330	REVADIM	רבדים	564	7	8	YO'AV	יואב	35
8	8	1.015	881	330	NEGBA	נגבה	315	7	8	YO'AV	יואב	35
8	8	1.041	442	330	SEDE YO'AV	שדה יואב	293	7	8	YO'AV	יואב	35
8	8	1.157	1,296	330	KEFAR MENAHEM	כפר מנחם	274	7	8	YO'AV	יואב	35
9	9	1.671	852	310	KEFAR HARIF	כפר הריף	888	7	8	YO'AV	יואב	35
4	4	-0.223	1,206	310	PORAT	פורת	767	8	8	LEV HASHARON	לב השרון	18
5	5	0.030	665	310	KEFAR YA'BEZ	כפר יעבץ	170	8	8	LEV HASHARON	לב השרון	18
6	6	0.404	859	310	AZRI'EL	עזריאל	837	8	8	LEV HASHARON	לב השרון	18
7	7	0.666	829	310	TENUVOT	תנובות	2002	8	8	LEV HASHARON	לב השרון	18
7	7	0.846	896	310	GE'ULIM	גאולים	379	8	8	LEV HASHARON	לב השרון	18
7	7	0.885	1,742	310	SHA'AR EFRAYIM	שער אפרים	661	8	8	LEV HASHARON	לב השרון	18
8	7	0.963	1,105	310	NIZZANE OZ	ניצני עוז	851	8	8	LEV HASHARON	לב השרון	18
7	8	0.985	909	310	YANUV	ינוב	753	8	8	LEV HASHARON	לב השרון	18
8	8	1.174	1,566	350	EN SARID	עין שריד	880	8	8	LEV HASHARON	לב השרון	18
8	8	1.259	1,941	192	NORDIYYA	נורדייה	447	8	8	LEV HASHARON	לב השרון	18
8	8	1.443	1,216	320	BENE DEROR	בני דרור	386	8	8	LEV HASHARON	לב השרון	18
8	8	1.465	291	350	YE'AF	יעף	1044	8	8	LEV HASHARON	לב השרון	18
9	8	1.602	3,114	190	ZUR MOSHE	צור משה	276	8	8	LEV HASHARON	לב השרון	18
9	9	1.637	909	350	GANNOT HADAR	גנות הדר	549	8	8	LEV HASHARON	לב השרון	18
9	9	1.681	1,581	310	KEFAR HESS	כפר הס	187	8	8	LEV HASHARON	לב השרון	18
9	9	1.713	1,470	310	EN WERED	עין ורד	157	8	8	LEV HASHARON	לב השרון	18

לוח 9. יישובים בתוך מועצות אזוריות,
לפי סדר אלף-ביתי של שמות המועצות האזוריות,
ובתוך כל מועצה אזורית - לפי סדר עולה
של המדד החברתי-כלכלי 2015

TABLE 9. LOCALITIES WITHIN REGIONAL COUNCILS,
BY NAME OF REGIONAL COUNCIL IN HEBREW ALPHABETICAL ORDER,
AND WITHIN EACH REGIONAL COUNCIL - IN ASCENDING ORDER
OF THE SOCIO-ECONOMIC INDEX 2015

יישוב בתוך מועצה אזורית LOCALITY IN REGIONAL COUNCIL								מועצה אזורית REGIONAL COUNCIL				
אשכול 2013[2] CLUSTER 2013[2]	אשכול 2015[2] CLUSTER 2015[2]	ערך מדד 2015[2] INDEX VALUE 2015[2]	אוכלוסייה 2015[1] POPULATION 2015[1]	צורת יישוב TYPE OF LOCALITY	NAME OF LOCALITY	שם יישוב	סמל יישוב CODE OF LOCALITY	אשכול 2013[2] CLUSTER 2013[2]	אשכול 2015[2] CLUSTER 2015[2]	NAME OF REGIONAL COUNCIL	שם מועצה אזורית	מעמד מוניציפלי MUNICIPAL STATUS
9	9	1.714	1,054	310	MISHMERET	משמרת	425	8	8	LEV HASHARON	לב השרון	18
9	9	1.778	1,266	310	HERUT	חירות	162	8	8	LEV HASHARON	לב השרון	18
..	..	..	0	340	KEFAR AVODA	כפר עבודה	875	8	8	LEV HASHARON	לב השרון	18
4	3	-0.427	896	310	TELAMIM	תלמים	814	6	6	LAKHISH	לכיש	50
3	4	-0.402	521	310	OZEM	עוצם	32	6	6	LAKHISH	לכיש	50
4	4	-0.387	378	310	SEDE DAWID	שדה דוד	36	6	6	LAKHISH	לכיש	50
4	5	-0.180	453	370	NETA	נטע	1369	6	6	LAKHISH	לכיש	50
3	5	0.001	659	370	BNE DEQALIM	בני דקלים	1368	6	6	LAKHISH	לכיש	50
5	5	0.044	528	310	MENUHA	מנוחה	2030	6	6	LAKHISH	לכיש	50
5	5	0.091	517	310	AHUZZAM	אחוזם	821	6	6	LAKHISH	לכיש	50
4	5	0.092	569	320	AMAZYA	אמציה	23	6	6	LAKHISH	לכיש	50
6	6	0.196	349	310	ZOHAR	זוהר	44	6	6	LAKHISH	לכיש	50
6	6	0.265	546	310	NOGAH	נוגה	55	6	6	LAKHISH	לכיש	50
7	7	0.565	838	310	SHAHAR	שחר	7	6	6	LAKHISH	לכיש	50
7	7	0.613	1,136	350	NEHORA	נהורה	309	6	6	LAKHISH	לכיש	50
6	7	0.921	257	370	ELIAV	אליאב	1365	6	6	LAKHISH	לכיש	50
8	8	1.023	736	310	SEDE MOSHE	שדה משה	18	6	6	LAKHISH	לכיש	50
8	8	1.109	503	310	NIR HEN	ניר ח"ן	11	6	6	LAKHISH	לכיש	50
7	8	1.126	382	310	SHEQEF	שקף	1233	6	6	LAKHISH	לכיש	50
8	8	1.294	604	310	YAD NATAN	יד נתן	775	6	6	LAKHISH	לכיש	50
8	9	1.783	712	310	LAKHISH	לכיש	24	6	6	LAKHISH	לכיש	50
6	6	0.369	554	310	ELIFELET	אליפלט	730	7	7	MEVO'OT HAHERMON	מבואות החרמון	55
6	6	0.501	393	310	MARGALIYYOT	מרגליות	843	7	7	MEVO'OT HAHERMON	מבואות החרמון	55
6	7	0.594	634	310	YUVAL	יובל	2009	7	7	MEVO'OT HAHERMON	מבואות החרמון	55
6	7	0.605	354	310	DISHON	דישון	2063	7	7	MEVO'OT HAHERMON	מבואות החרמון	55
7	7	0.894	811	310	SEDE ELI'EZER	שדה אליעזר	861	7	7	MEVO'OT HAHERMON	מבואות החרמון	55
7	7	0.898	678	310	MISHMAR HAYARDEN	משמר הירדן	732	7	7	MEVO'OT HAHERMON	מבואות החרמון	55
7	7	0.937	289	310	AMNUN	אמנון	1253	7	7	MEVO'OT HAHERMON	מבואות החרמון	55
7	7	0.954	549	310	RAMOT NAFTALI	רמות נפתלי	372	7	7	MEVO'OT HAHERMON	מבואות החרמון	55
8	8	1.014	644	310	SHE'AR YASHUV	שאר ישוב	324	7	7	MEVO'OT HAHERMON	מבואות החרמון	55
8	8	1.186	564	370	KARKOM	כרכום	1285	7	7	MEVO'OT HAHERMON	מבואות החרמון	55
8	8	1.220	765	310	BET HILLEL	בית הלל	322	7	7	MEVO'OT HAHERMON	מבואות החרמון	55
8	8	1.317	357	350	KORAZIM	כורזים	1252	7	7	MEVO'OT HAHERMON	מבואות החרמון	55
8	8	1.452	358	310	KAHAL	כחל	1210	7	7	MEVO'OT HAHERMON	מבואות החרמון	55
5	3	-0.486	1,216	330	MISHMAR HAEMEQ	משמר העמק	130	7	7	MEGIDDO	מגידו	13
4	3	-0.423	821	330	EN HASHOFET	עין השופט	270	7	7	MEGIDDO	מגידו	13
4	4	-0.354	463	330	GAL'ED (EVEN YIZHAQ)	גלעד (אבן יצחק)	369	7	7	MEGIDDO	מגידו	13
5	5	0.044	857	310	ELYAQIM	אליקים	682	7	7	MEGIDDO	מגידו	13
5	5	0.075	842	330	HAZOREA	הזורע	250	7	7	MEGIDDO	מגידו	13
5	6	0.159	469	330	GIV'AT OZ	גבעת עוז	703	7	7	MEGIDDO	מגידו	13
6	6	0.313	792	330	DALIYYA	דלייה	300	7	7	MEGIDDO	מגידו	13
7	7	0.670	748	310	MIDRAKH OZ	מדרך עוז	2029	7	7	MEGIDDO	מגידו	13
8	8	1.015	1,011	330	RAMAT HASHOFET	רמת השופט	335	7	7	MEGIDDO	מגידו	13
8	8	1.124	749	350	EN HAEMEQ	עין העמק	367	7	7	MEGIDDO	מגידו	13
8	8	1.132	1,091	330	RAMOT MENASHE	רמות מנשה	445	7	7	MEGIDDO	מגידו	13
8	8	1.251	847	330	MEGIDDO	מגידו	586	7	7	MEGIDDO	מגידו	13
9	9	1.715	1,345	310	YOQNE'AM (MOSHAVA)	יקנעם (מושבה)	241	7	7	MEGIDDO	מגידו	13
..	5	0.136	128	370	AVENAT	אבנת	3786	7	7	MEGILLOT DEAD SEA	מגילות ים המלח	74
6	6	0.446	159	330	BET HAARAVA	בית הערבה	3645	7	7	MEGILLOT DEAD SEA	מגילות ים המלח	74
7	7	0.508	239	310	WERED YERIHO	ורד יריחו	3639	7	7	MEGILLOT DEAD SEA	מגילות ים המלח	74
7	7	0.577	207	330	ALMOG	אלמוג	3556	7	7	MEGILLOT DEAD SEA	מגילות ים המלח	74
7	7	0.960	394	330	QALYA	קליה	3601	7	7	MEGILLOT DEAD SEA	מגילות ים המלח	74
8	8	0.977	173	330	MIZPE SHALEM	מצפה שלם	3610	7	7	MEGILLOT DEAD SEA	מגילות ים המלח	74
2	2	-0.916	2,742	290	SHEIKH DANNUN	שייח' דנון	658	6	7	MATTE ASHER	מטה אשר	4
2	3	-0.854	1,604	450	ARAMSHA	עראמשה	1246	6	7	MATTE ASHER	מטה אשר	4
5	4	-0.215	745	330	EVRON	עברון	376	6	7	MATTE ASHER	מטה אשר	4
4	5	0.012	572	370	KELIL	כליל	1183	6	7	MATTE ASHER	מטה אשר	4
4	5	0.026	822	310	AHIHUD	אחיהוד	785	6	7	MATTE ASHER	מטה אשר	4
6	5	0.095	1,197	330	EN HAMIFRAZ	עין המפרץ	289	6	7	MATTE ASHER	מטה אשר	4
5	6	0.159	644	310	AMQA	עמקה	708	6	7	MATTE ASHER	מטה אשר	4
5	6	0.216	754	330	KEFAR MASARYK	כפר מסריק	297	6	7	MATTE ASHER	מטה אשר	4
6	6	0.310	511	330	BET HAEMEQ	בית העמק	572	6	7	MATTE ASHER	מטה אשר	4
7	7	0.517	562	330	AFEQ	אפק	313	6	7	MATTE ASHER	מטה אשר	4
7	7	0.631	724	330	HANITA	חניתה	280	6	7	MATTE ASHER	מטה אשר	4
7	7	0.687	587	330	YEHI'AM	יחיעם	409	6	7	MATTE ASHER	מטה אשר	4
7	7	0.770	991	330	KABRI	כברי	576	6	7	MATTE ASHER	מטה אשר	4
7	7	0.807	436	330	SHAMERAT	שמרת	432	6	7	MATTE ASHER	מטה אשר	4
8	7	0.909	532	330	LOHAME HAGETA'OT	לוחמי הגיטאות	595	6	7	MATTE ASHER	מטה אשר	4
7	7	0.937	568	330	GA'TON	געתון	463	6	7	MATTE ASHER	מטה אשר	4
7	7	0.952	488	310	NETIV HASHAYYARA	נתיב השיירה	792	6	7	MATTE ASHER	מטה אשר	4
8	8	0.990	780	330	SA'AR	סער	454	6	7	MATTE ASHER	מטה אשר	4
..	8	0.996	181	350	NES AMMIM	נס עמים	1143	6	7	MATTE ASHER	מטה אשר	4
7	8	1.058	465	370	ASHERAT	אשרת	1256	6	7	MATTE ASHER	מטה אשר	4
8	8	1.077	250	310	BEZET	בצת	589	6	7	MATTE ASHER	מטה אשר	4
8	8	1.078	962	330	ELON	אילון	294	6	7	MATTE ASHER	מטה אשר	4
8	8	1.133	1,038	320	REGBA	רגבה	390	6	7	MATTE ASHER	מטה אשר	4
8	8	1.151	1,271	330	KEFAR ROSH HANIQRA	כפר ראש הנקרה	579	6	7	MATTE ASHER	מטה אשר	4
8	8	1.174	961	310	BUSTAN HAGALIL	בוסתן הגליל	559	6	7	MATTE ASHER	מטה אשר	4
8	8	1.184	1,542	330	GESHER HAZIW	גשר הזיו	574	6	7	MATTE ASHER	מטה אשר	4
8	8	1.185	697	330	YAS'UR	יסעור	575	6	7	MATTE ASHER	מטה אשר	4
8	8	1.194	729	310	LIMAN	לימן	674	6	7	MATTE ASHER	מטה אשר	4
8	8	1.236	1,116	330	MAZZUVA	מצובה	325	6	7	MATTE ASHER	מטה אשר	4
8	8	1.328	745	310	BEN AMMI	בן עמי	712	6	7	MATTE ASHER	מטה אשר	4
8	8	1.523	175	330	ADAMIT	אדמית	1068	6	7	MATTE ASHER	מטה אשר	4
9	8	1.594	1,011	320	SHAVE ZIYYON	שבי ציון	282	6	7	MATTE ASHER	מטה אשר	4
2	2	-1.467	698	320	MATTITYAHU	מתתיהו	3648	4	5	MATTE BINYAMIN	מטה בנימין	73
2	2	-1.446	7,313	180	KOKHAV YA'AQOV	כוכב יעקב	3779	4	5	MATTE BINYAMIN	מטה בנימין	73
2	2	-1.165	665	370	NAHALI'EL	נחליאל	3767	4	5	MATTE BINYAMIN	מטה בנימין	73
2	2	-1.003	766	370	MA'ALE LEVONA	מעלה לבונה	3752	4	5	MATTE BINYAMIN	מטה בנימין	73
..	3	-0.745	2,347	190	GANNE MODI'IN	גני מודיעין	3823	4	5	MATTE BINYAMIN	מטה בנימין	73
3	3	-0.615	2,307	190	MIZPE YERIHO	מצפה יריחו	3576	4	5	MATTE BINYAMIN	מטה בנימין	73

TABLE 9. LOCALITIES WITHIN REGIONAL COUNCILS, BY NAME OF REGIONAL COUNCIL IN HEBREW ALPHABETICAL ORDER, AND WITHIN EACH REGIONAL COUNCIL - IN ASCENDING ORDER OF THE SOCIO-ECONOMIC INDEX 2015

לוח 9. יישובים בתוך מועצות אזוריות, לפי סדר אלף-ביתי של שמות המועצות האזוריות, ובתוך כל מועצה אזורית - לפי סדר עולה של המדד החברתי-כלכלי 2015

יישוב בתוך מועצה אזורית LOCALITY IN REGIONAL COUNCIL								מועצה אזורית REGIONAL COUNCIL				
אשכול 2013[2] CLUSTER 2013[2]	אשכול 2015[2] CLUSTER 2015[2]	ערך מדד 2015[2] INDEX VALUE 2015[2]	אוכלוסייה 2015[1] POPULATION 2015[1]	צורת יישוב TYPE OF LOCALITY	NAME OF LOCALITY	שם יישוב	סמל יישוב CODE OF LOCALITY	אשכול 2013[2] CLUSTER 2013[2]	אשכול 2015[2] CLUSTER 2015[2]	NAME OF REGIONAL COUNCIL	שם מועצה אזורית	מעמד מוניציפלי MUNICIPAL STATUS
3	3	-0.528	3,379	190	SHILO	שילה	3641	4	5	MATTE BINYAMIN	מטה בנימין	73
3	3	-0.525	4,092	190	ELI	עלי	3765	4	5	MATTE BINYAMIN	מטה בנימין	73
4	3	-0.483	1,945	370	KOKHAV HASHAHAR	כוכב השחר	3564	4	5	MATTE BINYAMIN	מטה בנימין	73
3	3	-0.458	2,517	192	MEVO HORON	מבוא חורון	3709	4	5	MATTE BINYAMIN	מטה בנימין	73
3	3	-0.443	894	370	ATERET	עטרת	3658	4	5	MATTE BINYAMIN	מטה בנימין	73
3	4	-0.351	3,704	190	TALMON	טלמון	3788	4	5	MATTE BINYAMIN	מטה בנימין	73
4	4	-0.305	5,232	180	GEVA BINYAMIN	גבע בנימין	3763	4	5	MATTE BINYAMIN	מטה בנימין	73
4	5	-0.076	1,351	370	MA'ALE MIKHMAS	מעלה מכמש	3651	4	5	MATTE BINYAMIN	מטה בנימין	73
4	5	-0.071	1,902	370	PESAGOT	פסגות	3659	4	5	MATTE BINYAMIN	מטה בנימין	73
4	5	-0.042	3,189	190	OFRA	עפרה	3617	4	5	MATTE BINYAMIN	מטה בנימין	73
5	5	0.119	1,302	370	DOLEV	דולב	3747	4	5	MATTE BINYAMIN	מטה בנימין	73
6	6	0.320	1,278	370	HALLAMISH	חלמיש	3573	4	5	MATTE BINYAMIN	מטה בנימין	73
6	7	0.526	598	370	RIMMONIM	רימונים	3565	4	5	MATTE BINYAMIN	מטה בנימין	73
7	7	0.609	1,228	370	BET HORON	בית חורון	3575	4	5	MATTE BINYAMIN	מטה בנימין	73
7	7	0.622	4,145	190	KEFAR ADUMMIM	כפר אדומים	3638	4	5	MATTE BINYAMIN	מטה בנימין	73
7	7	0.731	2,762	190	HASHMONA'IM	חשמונאים	3770	4	5	MATTE BINYAMIN	מטה בנימין	73
7	7	0.782	1,573	350	NA'ALE	נעלה	3787	4	5	MATTE BINYAMIN	מטה בנימין	73
7	7	0.846	1,286	370	ALMON	עלמון	3715	4	5	MATTE BINYAMIN	מטה בנימין	73
8	8	1.007	1,151	370	GIV'ON HAHADASHA	גבעון החדשה	3644	4	5	MATTE BINYAMIN	מטה בנימין	73
8	8	1.143	1,438	370	NILI	ניל"י	3655	4	5	MATTE BINYAMIN	מטה בנימין	73
8	8	1.555	2,700	190	KEFAR HAORANIM	כפר האורנים	3796	4	5	MATTE BINYAMIN	מטה בנימין	73
1	1	-1.903	165	340	EN KAREM-B.S.HAQLA'I	עין כרם-בי"ס חקלאי	1056	7	7	MATTE YEHUDA	מטה יהודה	26
1	2	-1.543	265	340	QIRYAT YE'ARIM (INSTITUTE)	קריית יערים (מוסד)	2039	7	7	MATTE YEHUDA	מטה יהודה	26
2	2	-1.181	3,064	290	EIN NAQQUBA	עין נקובא	521	7	7	MATTE YEHUDA	מטה יהודה	26
3	3	-0.776	1,079	450	EIN RAFA	עין ראפה	514	7	7	MATTE YEHUDA	מטה יהודה	26
..	3	-0.538	131	320	YAD HASHEMONA	יד השמונה	1134	7	7	MATTE YEHUDA	מטה יהודה	26
3	4	-0.411	474	310	TIROSH	תירוש	10	7	7	MATTE YEHUDA	מטה יהודה	26
4	4	-0.356	651	330	ZOVA	צובה	465	7	7	MATTE YEHUDA	מטה יהודה	26
4	4	-0.223	775	310	BET ME'IR	בית מאיר	751	7	7	MATTE YEHUDA	מטה יהודה	26
6	5	-0.155	450	330	RAMAT RAHEL	רמת רחל	127	7	7	MATTE YEHUDA	מטה יהודה	26
4	5	-0.134	738	310	YISH'I	ישעי	805	7	7	MATTE YEHUDA	מטה יהודה	26
5	5	-0.034	521	310	AGUR	עגור	794	7	7	MATTE YEHUDA	מטה יהודה	26
5	5	0.039	869	310	ADDERET	אדרת	1123	7	7	MATTE YEHUDA	מטה יהודה	26
5	5	0.084	510	310	ZANOAH	זנוח	816	7	7	MATTE YEHUDA	מטה יהודה	26
4	5	0.107	376	310	SEDOT MIKHA	שדות מיכה	27	7	7	MATTE YEHUDA	מטה יהודה	26
5	6	0.165	434	310	MAHSEYA	מחסיה	776	7	7	MATTE YEHUDA	מטה יהודה	26
5	6	0.198	384	310	GEFEN	גפן	39	7	7	MATTE YEHUDA	מטה יהודה	26
5	6	0.214	510	310	NAHAM	נחם	809	7	7	MATTE YEHUDA	מטה יהודה	26
5	6	0.230	653	310	LUZIT	לוזית	52	7	7	MATTE YEHUDA	מטה יהודה	26
5	6	0.280	544	310	NEWE MIKHA'EL	נווה מיכאל	1071	7	7	MATTE YEHUDA	מטה יהודה	26
6	6	0.318	1,200	310	ESHTA'OL	אשתאול	740	7	7	MATTE YEHUDA	מטה יהודה	26
5	6	0.368	429	310	KESALON	כסלון	859	7	7	MATTE YEHUDA	מטה יהודה	26
6	6	0.373	907	310	ZELAFON	צלפון	796	7	7	MATTE YEHUDA	מטה יהודה	26
5	6	0.400	1,039	310	ZEKHARYA	זכריה	799	7	7	MATTE YEHUDA	מטה יהודה	26
6	6	0.420	665	310	BEQOA	בקוע	864	7	7	MATTE YEHUDA	מטה יהודה	26
6	6	0.439	1,240	310	NEHUSHA	נחושה	59	7	7	MATTE YEHUDA	מטה יהודה	26
6	6	0.447	802	310	TARUM	תרום	778	7	7	MATTE YEHUDA	מטה יהודה	26
7	7	0.572	641	310	BAR GIYYORA	בר גיורא	823	7	7	MATTE YEHUDA	מטה יהודה	26
6	7	0.590	609	310	TA'OZ	תעוז	752	7	7	MATTE YEHUDA	מטה יהודה	26
7	7	0.619	906	330	ZOR'A	צרעה	567	7	7	MATTE YEHUDA	מטה יהודה	26
7	7	0.650	897	310	MATTA	מטע	822	7	7	MATTE YEHUDA	מטה יהודה	26
6	7	0.707	371	310	ZAFRIRIM	צפרירים	1079	7	7	MATTE YEHUDA	מטה יהודה	26
7	7	0.707	740	310	EVEN SAPPIR	אבן ספיר	783	7	7	MATTE YEHUDA	מטה יהודה	26
7	7	0.712	1,301	310	ORA	אורה	780	7	7	MATTE YEHUDA	מטה יהודה	26
7	7	0.754	847	310	AVI'EZER	אביעזר	1070	7	7	MATTE YEHUDA	מטה יהודה	26
7	7	0.791	596	330	NETIV HALAMED-HE	נתיב הל"ה	693	7	7	MATTE YEHUDA	מטה יהודה	26
7	7	0.809	1,286	310	NES HARIM	נס הרים	825	7	7	MATTE YEHUDA	מטה יהודה	26
7	7	0.951	466	330	QIRYAT ANAVIM	קריית ענבים	78	7	7	MATTE YEHUDA	מטה יהודה	26
8	7	0.951	857	320	MEVO BETAR	מבוא ביתר	771	7	7	MATTE YEHUDA	מטה יהודה	26
7	8	0.979	1,386	310	GIV'AT YE'ARIM	גבעת יערים	787	7	7	MATTE YEHUDA	מטה יהודה	26
8	8	0.993	247	330	HAR'EL	הראל	464	7	7	MATTE YEHUDA	מטה יהודה	26
7	8	1.007	492	330	NAHSHON	נחשון	777	7	7	MATTE YEHUDA	מטה יהודה	26
8	8	1.061	1,083	310	AMMINADAV	עמינדב	779	7	7	MATTE YEHUDA	מטה יהודה	26
8	8	1.078	674	330	MA'ALE HAHAMISHA	מעלה החמישה	286	7	7	MATTE YEHUDA	מטה יהודה	26
8	8	1.124	796	310	GIV'AT YESHA'YAHU	גבעת ישעיהו	919	7	7	MATTE YEHUDA	מטה יהודה	26
8	8	1.222	1,263	310	MESILLAT ZIYYON	מסילת ציון	742	7	7	MATTE YEHUDA	מטה יהודה	26
8	8	1.233	7,392	180	ZUR HADASSA	צור הדסה	1113	7	7	MATTE YEHUDA	מטה יהודה	26
8	8	1.252	1,011	350	SARIGIM (LI-ON)	שריגים (לי-און)	1114	7	7	MATTE YEHUDA	מטה יהודה	26
8	8	1.256	927	310	KEFAR URIYYA	כפר אוריה	364	7	7	MATTE YEHUDA	מטה יהודה	26
8	8	1.336	633	310	BET NEQOFA	בית נקופה	672	7	7	MATTE YEHUDA	מטה יהודה	26
9	8	1.339	1,013	320	SHORESH	שורש	456	7	7	MATTE YEHUDA	מטה יהודה	26
8	8	1.367	649	310	RAMAT RAZI'EL	רמת רזיאל	460	7	7	MATTE YEHUDA	מטה יהודה	26
8	8	1.390	1,287	310	TAL SHAHAR	טל שחר	462	7	7	MATTE YEHUDA	מטה יהודה	26
8	8	1.427	940	350	MOZA ILLIT	מוצא עילית	208	7	7	MATTE YEHUDA	מטה יהודה	26
8	8	1.528	1,631	310	BET ZAYIT	בית זית	710	7	7	MATTE YEHUDA	מטה יהודה	26
8	8	1.581	188	350	GIZO	גיזו	1043	7	7	MATTE YEHUDA	מטה יהודה	26
9	8	1.612	926	320	NEWE ILAN	נווה אילן	405	7	7	MATTE YEHUDA	מטה יהודה	26
9	8	1.618	378	370	NATAF	נטף	1254	7	7	MATTE YEHUDA	מטה יהודה	26
9	9	1.752	265	350	NEWE SHALOM	נווה שלום	1259	7	7	MATTE YEHUDA	מטה יהודה	26
9	9	1.815	580	310	SHO'EVA	שואבה	741	7	7	MATTE YEHUDA	מטה יהודה	26
..	..	..	0	340	ETANIM	איתנים	886	7	7	MATTE YEHUDA	מטה יהודה	26
..	..	..	0	340	GIV'AT SHEMESH	גבעת שמש	566	7	7	MATTE YEHUDA	מטה יהודה	26
..	..	..	83	440	DEIR RAFAT	דייר ראפאת	493	7	7	MATTE YEHUDA	מטה יהודה	26
..	..	..	0	340	YEDIDA	ידידה	1144	7	7	MATTE YEHUDA	מטה יהודה	26
1	1	-2.151	294	340	ALLONE YIZHAQ	אלוני יצחק	868	6	7	MENASHE	מנשה	14
2	2	-1.093	994	310	KEFAR PINES	כפר פינס	189	6	7	MENASHE	מנשה	14
2	3	-0.705	178	450	AL-ARYAN	אל-עריאן	1316	6	7	MENASHE	מנשה	14
3	3	-0.483	1,880	450	MEISER	מייסר	649	6	7	MENASHE	מנשה	14
5	4	-0.377	856	330	GAN SHEMU'EL	גן שמואל	72	6	7	MENASHE	מנשה	14
4	4	-0.337	1,037	450	UMM AL-QUTUF	אום אל-קוטוף	2024	6	7	MENASHE	מנשה	14
5	6	0.153	317	370	MITSPE ILAN	מצפה אילן	1370	6	7	MENASHE	מנשה	14

TABLE 9. LOCALITIES WITHIN REGIONAL COUNCILS, BY NAME OF REGIONAL COUNCIL IN HEBREW ALPHABETICAL ORDER, AND WITHIN EACH REGIONAL COUNCIL - IN ASCENDING ORDER OF THE SOCIO-ECONOMIC INDEX 2015

לוח 9. יישובים בתוך מועצות אזוריות, לפי סדר אלף-ביתי של שמות המועצות האזוריות, ובתוך כל מועצה אזורית - לפי סדר עולה של המדד החברתי-כלכלי 2015

יישוב בתוך מועצה אזורית LOCALITY IN REGIONAL COUNCIL								מועצה אזורית REGIONAL COUNCIL				
אשכול 2013[2] CLUSTER 2013[2]	אשכול 2015[2] CLUSTER 2015[2]	ערך מדד 2015[2] INDEX VALUE 2015[2]	אוכלוסייה 2015[1] POPULATION 2015[1]	צורת יישוב TYPE OF LOCALITY	NAME OF LOCALITY	שם יישוב	סמל יישוב CODE OF LOCALITY	אשכול 2013[2] CLUSTER 2013[2]	אשכול 2015[2] CLUSTER 2015[2]	NAME OF REGIONAL COUNCIL	שם מועצה אזורית	מעמד מוניציפלי MUNICIPAL STATUS
6	6	0.209	520	330	EN SHEMER	עין שמר	139	6	7	MENASHE	מנשה	14
6	6	0.487	394	330	MEZER	מצר	648	6	7	MENASHE	מנשה	14
7	7	0.764	273	330	KEFAR GLIKSON	כפר גליקסון	310	6	7	MENASHE	מנשה	14
7	7	0.818	416	330	REGAVIM	רגבים	444	6	7	MENASHE	מנשה	14
7	7	0.848	525	330	BARQAY	ברקאי	617	6	7	MENASHE	מנשה	14
7	7	0.898	676	330	MA'ANIT	מענית	344	6	7	MENASHE	מנשה	14
8	7	0.949	1,258	310	MA'OR	מאור	2055	6	7	MENASHE	מנשה	14
7	8	0.976	2,776	190	QAZIR	קציר	1243	6	7	MENASHE	מנשה	14
8	8	1.094	1,057	330	MAGGAL	מגל	375	6	7	MENASHE	מנשה	14
8	8	1.119	586	310	SEDE YIZHAQ	שדה יצחק	2008	6	7	MENASHE	מנשה	14
8	8	1.124	551	310	EN IRON	עין עירון	223	6	7	MENASHE	מנשה	14
8	8	1.288	765	310	TALME EL'AZAR	תלמי אלעזר	2003	6	7	MENASHE	מנשה	14
8	8	1.352	796	330	MISHMAROT	משמרות	213	6	7	MENASHE	מנשה	14
8	8	1.528	803	310	GAN HASHOMERON	גן השומרון	225	6	7	MENASHE	מנשה	14
8	8	1.564	331	320	ME AMMI	מי עמי	1128	6	7	MENASHE	מנשה	14
8	8	1.596	852	330	LAHAVOT HAVIVA	להבות חביבה	715	6	7	MENASHE	מנשה	14
..	..	..	0	340	SHA'AR MENASHE	שער מנשה	921	6	7	MENASHE	מנשה	14
6	6	0.225	404	310	PEQI'IN HADASHA	פקיעין חדשה	281	7	7	MA'ALE YOSEF	מעלה יוסף	52
6	6	0.235	192	370	MATTAT	מתת	1184	7	7	MA'ALE YOSEF	מעלה יוסף	52
6	6	0.353	712	310	YA'ARA	יערה	795	7	7	MA'ALE YOSEF	מעלה יוסף	52
6	7	0.565	318	310	ELQOSH	אלקוש	603	7	7	MA'ALE YOSEF	מעלה יוסף	52
6	7	0.585	615	310	AVDON	עבדון	892	7	7	MA'ALE YOSEF	מעלה יוסף	52
7	7	0.619	275	310	SHETULA	שתולה	1045	7	7	MA'ALE YOSEF	מעלה יוסף	52
7	7	0.692	341	310	SHOMERA	שומרה	614	7	7	MA'ALE YOSEF	מעלה יוסף	52
6	7	0.723	277	310	NETU'A	נטועה	1147	7	7	MA'ALE YOSEF	מעלה יוסף	52
8	7	0.734	194	370	ABBIRIM	אבירים	1220	7	7	MA'ALE YOSEF	מעלה יוסף	52
7	7	0.754	997	310	HOSEN	חוסן	662	7	7	MA'ALE YOSEF	מעלה יוסף	52
6	7	0.756	987	310	EN YA'AQOV	עין יעקב	813	7	7	MA'ALE YOSEF	מעלה יוסף	52
7	7	0.765	121	310	LAPPIDOT	לפידות	1173	7	7	MA'ALE YOSEF	מעלה יוסף	52
7	7	0.794	168	350	GORNOT HAGALIL	גורנות הגליל	1219	7	7	MA'ALE YOSEF	מעלה יוסף	52
7	7	0.796	249	310	KEFAR ROZENWALD (ZARIT)	כפר רוזנואלד (זרעית)	1130	7	7	MA'ALE YOSEF	מעלה יוסף	52
7	7	0.838	441	310	GOREN	גורן	755	7	7	MA'ALE YOSEF	מעלה יוסף	52
7	7	0.862	266	370	GITTA	גיתה	1206	7	7	MA'ALE YOSEF	מעלה יוסף	52
7	7	0.907	312	310	ZURI'EL	צוריאל	774	7	7	MA'ALE YOSEF	מעלה יוסף	52
7	8	0.969	402	310	MANOT	מנות	1205	7	7	MA'ALE YOSEF	מעלה יוסף	52
7	8	1.043	264	310	EVEN MENAHEM	אבן מנחם	1081	7	7	MA'ALE YOSEF	מעלה יוסף	52
8	8	1.077	968	310	ME'ONA	מעונה	570	7	7	MA'ALE YOSEF	מעלה יוסף	52
8	8	1.288	857	370	NEWE ZIV	נווה זיו	1314	7	7	MA'ALE YOSEF	מעלה יוסף	52
8	8	1.300	575	370	HILLA	הילה	1208	7	7	MA'ALE YOSEF	מעלה יוסף	52
2	1	-1.648	454	320	OR HAGANUZ	אור הגנוז	1294	5	5	MEROM HAGALIL	מרום הגליל	2
2	2	-1.262	898	310	MERON	מירון	607	5	5	MEROM HAGALIL	מרום הגליל	2
2	2	-1.146	162	370	KADDITA	כדיתה	1338	5	5	MEROM HAGALIL	מרום הגליל	2
3	3	-0.685	921	370	BAR YOHAY	בר יוחאי	1191	5	5	MEROM HAGALIL	מרום הגליל	2
3	3	-0.561	866	450	EIN AL-ASAD	עין אל-אסד	546	5	5	MEROM HAGALIL	מרום הגליל	2
4	4	-0.336	679	310	ALMA	עלמה	688	5	5	MEROM HAGALIL	מרום הגליל	2
5	5	-0.179	822	350	BIRIYYA	ביריה	368	5	5	MEROM HAGALIL	מרום הגליל	2
4	5	-0.120	869	310	DALTON	דלתון	431	5	5	MEROM HAGALIL	מרום הגליל	2
4	5	-0.091	464	310	TEFAHOT	טפחות	1214	5	5	MEROM HAGALIL	מרום הגליל	2
5	5	0.084	460	310	KEFAR SHAMMAY	כפר שמאי	605	5	5	MEROM HAGALIL	מרום הגליל	2
6	6	0.192	496	310	AVIVIM	אביבים	1115	5	5	MEROM HAGALIL	מרום הגליל	2
6	6	0.245	361	310	SHEFER	שפר	846	5	5	MEROM HAGALIL	מרום הגליל	2
5	6	0.305	714	310	KEFAR HOSHEN	כפר חושן	609	5	5	MEROM HAGALIL	מרום הגליל	2
6	6	0.312	1,201	450	REIHANIYYE	ריחאנייה	540	5	5	MEROM HAGALIL	מרום הגליל	2
6	6	0.427	789	310	AMIRIM	אמירים	1064	5	5	MEROM HAGALIL	מרום הגליל	2
7	7	0.560	478	310	DOVEV	דובב	1067	5	5	MEROM HAGALIL	מרום הגליל	2
6	7	0.585	311	310	HAZON	חזון	1047	5	5	MEROM HAGALIL	מרום הגליל	2
6	7	0.632	304	310	SHEZOR	שזור	527	5	5	MEROM HAGALIL	מרום הגליל	2
7	7	0.737	421	310	LIVNIM	לבנים	1230	5	5	MEROM HAGALIL	מרום הגליל	2
6	7	0.757	195	310	KALLANIT	כלנית	1229	5	5	MEROM HAGALIL	מרום הגליל	2
7	7	0.786	445	310	KEREM BEN ZIMRA	כרם בן זמרה	664	5	5	MEROM HAGALIL	מרום הגליל	2
7	7	0.793	669	370	KEFAR HANANYA	כפר חנניה	1297	5	5	MEROM HAGALIL	מרום הגליל	2
7	8	1.086	455	330	PAROD	פרוד	599	5	5	MEROM HAGALIL	מרום הגליל	2
8	9	1.883	125	370	AMUQQA	עמוקה	1212	5	5	MEROM HAGALIL	מרום הגליל	2
1	1	-1.846	2,156	191	TIFRAH	תפרח	709	5	6	MERHAVIM	מרחבים	42
1	1	-1.687	244	340	ESHEL HANASI	אשל הנשיא	2021	5	6	MERHAVIM	מרחבים	42
5	6	0.162	452	310	TALME BILU	תלמי ביל"ו	2050	5	6	MERHAVIM	מרחבים	42
4	6	0.173	471	310	PEDUYIM	פדויים	750	5	6	MERHAVIM	מרחבים	42
6	6	0.204	702	310	NIR AQIVA	ניר עקיבא	2048	5	6	MERHAVIM	מרחבים	42
5	6	0.271	857	310	PATTISH	פטיש	749	5	6	MERHAVIM	מרחבים	42
5	6	0.312	504	310	PA'AME TASHAZ	פעמי תש"ז	2059	5	6	MERHAVIM	מרחבים	42
5	6	0.370	721	310	BITHA	בטחה	762	5	6	MERHAVIM	מרחבים	42
6	7	0.548	1,323	310	GILAT	גילת	736	5	6	MERHAVIM	מרחבים	42
6	7	0.551	490	310	ESHBOL	אשבול	71	5	6	MERHAVIM	מרחבים	42
6	7	0.558	588	310	SEDE ZEVI	שדה צבי	2049	5	6	MERHAVIM	מרחבים	42
6	7	0.656	608	310	RANNEN	רנן	789	5	6	MERHAVIM	מרחבים	42
6	7	0.708	1,161	350	MABBU'IM	מבועים	1080	5	6	MERHAVIM	מרחבים	42
7	7	0.782	778	310	MASLUL	מסלול	748	5	6	MERHAVIM	מרחבים	42
7	7	0.891	589	310	QELAHIM	קלחים	414	5	6	MERHAVIM	מרחבים	42
8	8	1.099	527	310	NIR MOSHE	ניר משה	2047	5	6	MERHAVIM	מרחבים	42
2	1	-2.090	733	450	ARAB AL NAIM	ערב אל נעים	1335	7	7	MISGAV	משגב	56
2	1	-1.669	463	450	DEMEIDE	דמיידה	1317	7	7	MISGAV	משגב	56
2	2	-1.362	651	450	HUSSNIYYA	חוסנייה	1332	7	7	MISGAV	משגב	56
2	2	-1.286	3,083	290	SALLAMA	סלמה	1245	7	7	MISGAV	משגב	56
2	2	-1.056	1,415	450	KAMANE	כמאנה	1331	7	7	MISGAV	משגב	56
2	2	-0.991	351	450	RAS AL-EIN	ראס אל-עין	1334	7	7	MISGAV	משגב	56
6	7	0.658	412	370	HARARIT	הררית	1203	7	7	MISGAV	משגב	56
7	7	0.735	1,424	370	MORESHET	מורשת	1178	7	7	MISGAV	משגב	56
7	7	0.821	790	370	ESHHAR	אשחר	1188	7	7	MISGAV	משגב	56
7	7	0.869	694	330	LOTEM	לוטם	1171	7	7	MISGAV	משגב	56
7	7	0.897	710	320	YODEFAT	יודפת	1112	7	7	MISGAV	משגב	56
8	7	0.904	297	330	TUVAL	תובל	1172	7	7	MISGAV	משגב	56

לוח 9. יישובים בתוך מועצות אזוריות,
לפי סדר אלף-ביתי של שמות המועצות האזוריות,
ובתוך כל מועצה אזורית - לפי סדר עולה
של המדד החברתי-כלכלי 2015

TABLE 9. LOCALITIES WITHIN REGIONAL COUNCILS,
BY NAME OF REGIONAL COUNCIL IN HEBREW ALPHABETICAL ORDER,
AND WITHIN EACH REGIONAL COUNCIL - IN ASCENDING ORDER
OF THE SOCIO-ECONOMIC INDEX 2015

יישוב בתוך מועצה אזורית LOCALITY IN REGIONAL COUNCIL								מועצה אזורית REGIONAL COUNCIL				
אשכול 2013[2] CLUSTER 2013[2]	אשכול 2015[2] CLUSTER 2015[2]	ערך מדד 2015[2] INDEX VALUE 2015[2]	אוכלוסייה 2015[1] POPULATION 2015[1]	צורת יישוב TYPE OF LOCALITY	NAME OF LOCALITY	שם יישוב	סמל יישוב CODE OF LOCALITY	אשכול 2013[2] CLUSTER 2013[2]	אשכול 2015[2] CLUSTER 2015[2]	NAME OF REGIONAL COUNCIL	שם מועצה אזורית	מעמד מוניציפלי MUNICIPAL STATUS
8	8	1.010	427	330	MORAN	מורן	1163	7	7	MISGAV	משגב	56
7	8	1.036	381	370	AVTALYON	אבטליון	1275	7	7	MISGAV	משגב	56
8	8	1.088	464	370	HALUZ	חלוץ	1272	7	7	MISGAV	משגב	56
7	8	1.103	443	370	MIKHMANNIM	מכמנים	1202	7	7	MISGAV	משגב	56
8	8	1.117	1,357	370	KAMMON	כמון	1201	7	7	MISGAV	משגב	56
8	8	1.134	290	370	HARASHIM	חרשים	1209	7	7	MISGAV	משגב	56
8	8	1.248	310	370	ZVIYYA	צביה	1180	7	7	MISGAV	משגב	56
8	8	1.274	658	350	LAVON	לבון	1207	7	7	MISGAV	משגב	56
8	8	1.530	476	320	SHORASHIM	שורשים	1235	7	7	MISGAV	משגב	56
8	8	1.623	1,110	370	TAL-EL	טל-אל	1181	7	7	MISGAV	משגב	56
8	9	1.624	978	370	MIZPE AVIV	מצפה אבי"ב	1222	7	7	MISGAV	משגב	56
8	9	1.635	740	370	SHEKHANYA	שכניה	1160	7	7	MISGAV	משגב	56
9	9	1.762	763	370	ZURIT	צורית	1221	7	7	MISGAV	משגב	56
9	9	1.810	794	310	MANOF	מנוף	1174	7	7	MISGAV	משגב	56
9	9	1.848	905	370	RAQQEFET	רקפת	1228	7	7	MISGAV	משגב	56
9	9	1.906	868	370	QORANIT	קורנית	1179	7	7	MISGAV	משגב	56
9	9	1.919	1,069	370	ATSMON SEGEV	עצמון שגב	917	7	7	MISGAV	משגב	56
9	9	1.961	710	310	YA'AD	יעד	1138	7	7	MISGAV	משגב	56
9	9	1.966	1,081	370	YUVALLIM	יובלים	1226	7	7	MISGAV	משגב	56
9	9	2.078	1,082	370	GILON	גילון	1204	7	7	MISGAV	משגב	56
..	..	..	105	330	ESHBAL	אשבל	1276	7	7	MISGAV	משגב	56
..	..	..	38	330	KISHOR	כישור	1153	7	7	MISGAV	משגב	56
..	..	..	100	330	PELEKH	פלך	1185	7	7	MISGAV	משגב	56
1	1	-3.110	4,583	290	BIR HADAGE	ביר הדאג'	1348	1	1	NEVE MIDBAR	נווה מדבר	68
1	1	-2.367	1,406	450	QASR A-SIR	קצר א-סר	1347	1	1	NEVE MIDBAR	נווה מדבר	68
2	1	-2.221	1,218	450	ABU QUREINAT	אבו קורינאת (יישוב)	1342	1	1	NEVE MIDBAR	נווה מדבר	68
..	..	..	117	450	ABU TULUL	אבו תלול	1375	1	1	NEVE MIDBAR	נווה מדבר	68
1	1	-1.788	907	320	YESODOT	יסודות	440	4	4	NAHAL SOREQ	נחל שורק	31
2	2	-1.415	888	310	BET HILQIYYA	בית חלקיה	2033	4	4	NAHAL SOREQ	נחל שורק	31
4	4	-0.217	3,833	190	YAD BINYAMIN	יד בנימין	577	4	4	NAHAL SOREQ	נחל שורק	31
5	6	0.180	377	310	NEZER HAZZANI	נצר חזני	1372	4	4	NAHAL SOREQ	נחל שורק	31
5	6	0.346	1,353	310	BENE RE'EM	בני ראם	588	4	4	NAHAL SOREQ	נחל שורק	31
6	6	0.461	503	330	HAFEZ HAYYIM	חפץ חיים	363	4	4	NAHAL SOREQ	נחל שורק	31
6	7	0.506	645	370	GANNE TAL	גני טל	1371	4	4	NAHAL SOREQ	נחל שורק	31
5	5	-0.167	558	330	SHA'AR HAGOLAN	שער הגולן	264	6	6	EMEQ HAYARDEN	עמק הירדן	6
5	5	-0.135	631	330	EN GEV	עין גב	273	6	6	EMEQ HAYARDEN	עמק הירדן	6
5	5	-0.034	671	330	KINNERET (QEVUZA)	כנרת (קבוצה)	57	6	6	EMEQ HAYARDEN	עמק הירדן	6
6	5	0.065	496	330	ASHDOT YA'AQOV (ME'UHAD)	אשדות יעקב (מאוחד)	188	6	6	EMEQ HAYARDEN	עמק הירדן	6
5	6	0.166	547	330	BET ZERA	בית זרע	143	6	6	EMEQ HAYARDEN	עמק הירדן	6
5	6	0.184	539	330	HUQOQ	חוקוק	374	6	6	EMEQ HAYARDEN	עמק הירדן	6
5	6	0.186	1,460	330	AFIQIM	אפיקים	176	6	6	EMEQ HAYARDEN	עמק הירדן	6
5	6	0.204	1,114	350	PORIYYA-NEWE OVED	פורייה - נווה עובד	1105	6	6	EMEQ HAYARDEN	עמק הירדן	6
6	6	0.240	562	330	GINNOSAR	גינוסר	262	6	6	EMEQ HAYARDEN	עמק הירדן	6
6	6	0.280	184	330	HAON	האון	702	6	6	EMEQ HAYARDEN	עמק הירדן	6
6	6	0.331	353	330	MA'AGAN	מעגן	678	6	6	EMEQ HAYARDEN	עמק הירדן	6
6	6	0.410	922	330	ASHDOT YA'AQOV (IHUD)	אשדות יעקב (איחוד)	199	6	6	EMEQ HAYARDEN	עמק הירדן	6
6	6	0.443	530	330	DEGANYA ALEF	דגניה א'	62	6	6	EMEQ HAYARDEN	עמק הירדן	6
6	6	0.469	343	330	TEL QAZIR	תל קציר	719	6	6	EMEQ HAYARDEN	עמק הירדן	6
6	7	0.502	643	330	DEGANYA BET	דגניה ב'	79	6	6	EMEQ HAYARDEN	עמק הירדן	6
6	7	0.544	345	330	MASSADA	מסדה	263	6	6	EMEQ HAYARDEN	עמק הירדן	6
7	7	0.608	371	350	PORIYYA-KEFAR AVODA	פורייה - כפר עבודה	1104	6	6	EMEQ HAYARDEN	עמק הירדן	6
7	7	0.867	909	350	PORIYYA ILLIT	פורייה עילית	1313	6	6	EMEQ HAYARDEN	עמק הירדן	6
7	7	0.934	321	330	ALUMMOT	אלומות	330	6	6	EMEQ HAYARDEN	עמק הירדן	6
8	8	1.240	627	350	KINNERET (MOSHAVA)	כנרת (מושבה)	63	6	6	EMEQ HAYARDEN	עמק הירדן	6
8	8	1.468	349	310	ALMAGOR	אלמגור	1125	6	6	EMEQ HAYARDEN	עמק הירדן	6
..	..	..	93	330	RAVID	רביד	1225	6	6	EMEQ HAYARDEN	עמק הירדן	6
3	2	-1.038	686	330	SEDE ELIYYAHU	שדה אליהו	304	5	6	EMEQ HAMA'AYANOT	עמק המעיינות	7
3	3	-0.475	609	330	EN HANAZIV	עין הנצי"ב	383	5	6	EMEQ HAMA'AYANOT	עמק המעיינות	7
4	4	-0.361	670	330	MERAV	מירב	1282	5	6	EMEQ HAMA'AYANOT	עמק המעיינות	7
4	4	-0.244	375	310	REWAYA	רוויה	2016	5	6	EMEQ HAMA'AYANOT	עמק המעיינות	7
5	4	-0.231	752	330	TIRAT ZEVI	טירת צבי	268	5	6	EMEQ HAMA'AYANOT	עמק המעיינות	7
5	5	0.028	473	330	SHELUHOT	שלוחות	439	5	6	EMEQ HAMA'AYANOT	עמק המעיינות	7
5	5	0.038	425	330	MESILLOT	מסילות	298	5	6	EMEQ HAMA'AYANOT	עמק המעיינות	7
5	5	0.098	433	310	BET YOSEF	בית יוסף	265	5	6	EMEQ HAMA'AYANOT	עמק המעיינות	7
6	6	0.154	324	330	NEWE ETAN	נווה איתן	296	5	6	EMEQ HAMA'AYANOT	עמק המעיינות	7
6	6	0.161	671	330	MA'ALE GILBOA	מעלה גלבוע	1127	5	6	EMEQ HAMA'AYANOT	עמק המעיינות	7
5	6	0.163	356	310	REHOV	רחוב	854	5	6	EMEQ HAMA'AYANOT	עמק המעיינות	7
6	6	0.224	344	310	YARDENA	ירדנה	2026	5	6	EMEQ HAMA'AYANOT	עמק המעיינות	7
6	6	0.405	513	370	TEL TE'OMIM	תל תאומים	1283	5	6	EMEQ HAMA'AYANOT	עמק המעיינות	7
6	6	0.482	999	350	MENAHEMYA	מנחמיה	48	5	6	EMEQ HAMA'AYANOT	עמק המעיינות	7
6	6	0.500	416	330	GESHER	גשר	305	5	6	EMEQ HAMA'AYANOT	עמק המעיינות	7
7	7	0.505	433	310	SEDE TERUMOT	שדי תרומות	2057	5	6	EMEQ HAMA'AYANOT	עמק המעיינות	7
6	7	0.579	653	330	NIR DAWID (TEL AMAL)	ניר דוד (תל עמל)	256	5	6	EMEQ HAMA'AYANOT	עמק המעיינות	7
7	7	0.595	404	330	KEFAR RUPPIN	כפר רופין	295	5	6	EMEQ HAMA'AYANOT	עמק המעיינות	7
7	7	0.689	330	330	NEWE UR	נווה אור	590	5	6	EMEQ HAMA'AYANOT	עמק המעיינות	7
6	7	0.707	396	330	HAMADYA	חמדיה	343	5	6	EMEQ HAMA'AYANOT	עמק המעיינות	7
7	7	0.757	734	330	RESHAFIM	רשפים	437	5	6	EMEQ HAMA'AYANOT	עמק המעיינות	7
7	7	0.770	569	330	SEDE NAHUM	שדה נחום	259	5	6	EMEQ HAMA'AYANOT	עמק המעיינות	7
7	7	0.810	461	330	MA'OZ HAYYIM	מעוז חיים	272	5	6	EMEQ HAMA'AYANOT	עמק המעיינות	7
..	..	..	0	340	MALKISHUA	מלכישוע	1154	5	6	EMEQ HAMA'AYANOT	עמק המעיינות	7
1	1	-1.869	481	340	MEVO'OT YAM	מבואות ים	1318	8	8	EMEQ HEFER	עמק חפר	16
2	2	-1.155	248	340	NE'URIM	נעורים	186	8	8	EMEQ HEFER	עמק חפר	16
..	4	-0.391	480	340	MIDRESHET RUPPIN	מדרשת רופין	897	8	8	EMEQ HEFER	עמק חפר	16
5	5	-0.103	361	310	BITAN AHARON	ביתן אהרן	252	8	8	EMEQ HEFER	עמק חפר	16
6	5	0.119	962	330	MA'BAROT	מעברות	197	8	8	EMEQ HEFER	עמק חפר	16
6	6	0.312	1,390	310	KEFAR HARO'E	כפר הרא"ה	217	8	8	EMEQ HEFER	עמק חפר	16
6	6	0.444	518	350	SHOSHANNAT HAAMAQIM	שושנת העמקים	224	8	8	EMEQ HEFER	עמק חפר	16
6	6	0.466	369	310	GE'ULE TEMAN	גאולי תימן	872	8	8	EMEQ HEFER	עמק חפר	16
7	7	0.543	728	310	ELYASHIV	אלישיב	204	8	8	EMEQ HEFER	עמק חפר	16
7	7	0.586	978	330	GIV'AT HAYYIM (ME'UHAD)	גבעת חיים (מאוחד)	173	8	8	EMEQ HEFER	עמק חפר	16
7	7	0.599	744	330	EN HAHORESH	עין החורש	167	8	8	EMEQ HEFER	עמק חפר	16

TABLE 9. LOCALITIES WITHIN REGIONAL COUNCILS, BY NAME OF REGIONAL COUNCIL IN HEBREW ALPHABETICAL ORDER, AND WITHIN EACH REGIONAL COUNCIL - IN ASCENDING ORDER OF THE SOCIO-ECONOMIC INDEX 2015

לוח 9. יישובים בתוך מועצות אזוריות, לפי סדר אלף-ביתי של שמות המועצות האזוריות, ובתוך כל מועצה אזורית - לפי סדר עולה של המדד החברתי-כלכלי 2015

יישוב בתוך מועצה אזורית LOCALITY IN REGIONAL COUNCIL								מועצה אזורית REGIONAL COUNCIL				
אשכול 2013[2] CLUSTER 2013[2]	אשכול 2015[2] CLUSTER 2015[2]	ערך מדד 2015[2] INDEX VALUE 2015[2]	אוכלוסייה 2015[1] POPULATION 2015[1]	צורת יישוב TYPE OF LOCALITY	NAME OF LOCALITY	שם יישוב	סמל יישוב CODE OF LOCALITY	אשכול 2013[2] CLUSTER 2013[2]	אשכול 2015[2] CLUSTER 2015[2]	NAME OF REGIONAL COUNCIL	שם מועצה אזורית	מעמד מוניציפלי MUNICIPAL STATUS
6	7	0.620	850	310	HEREV LE'ET	חרב לאת	422	8	8	EMEQ HEFER	עמק חפר	16
7	7	0.700	552	330	MISHMAR HASHARON	משמר השרון	194	8	8	EMEQ HEFER	עמק חפר	16
7	7	0.788	1,062	310	AHITUV	אחיטוב	850	8	8	EMEQ HEFER	עמק חפר	16
7	7	0.793	553	310	HAVAZZELET HASHARON	חבצלת השרון	235	8	8	EMEQ HEFER	עמק חפר	16
8	7	0.873	1,057	330	GIV'AT HAYYIM (IHUD)	גבעת חיים (איחוד)	2018	8	8	EMEQ HEFER	עמק חפר	16
8	8	1.129	5,448	180	BAT HEFER	בת חפר	1319	8	8	EMEQ HEFER	עמק חפר	16
8	8	1.138	931	330	BAHAN	בחן	2043	8	8	EMEQ HEFER	עמק חפר	16
8	8	1.142	796	330	HAMA'PIL	המעפיל	377	8	8	EMEQ HEFER	עמק חפר	16
8	8	1.180	1,128	310	BURGETA	בורגתה	698	8	8	EMEQ HEFER	עמק חפר	16
8	8	1.187	844	330	HAOGEN	העוגן	423	8	8	EMEQ HEFER	עמק חפר	16
8	8	1.246	782	310	OMEZ	אומץ	680	8	8	EMEQ HEFER	עמק חפר	16
8	8	1.320	800	330	YAD HANNA	יד חנה	758	8	8	EMEQ HEFER	עמק חפר	16
8	8	1.365	831	310	HOGLA	חגלה	205	8	8	EMEQ HEFER	עמק חפר	16
9	8	1.385	422	350	BAT HEN	בת חן	1361	8	8	EMEQ HEFER	עמק חפר	16
8	8	1.395	1,116	310	BE'EROTAYIM	בארותיים	697	8	8	EMEQ HEFER	עמק חפר	16
8	8	1.414	1,067	310	OLESH	עולש	737	8	8	EMEQ HEFER	עמק חפר	16
8	8	1.496	754	310	KEFAR YEDIDYA	כפר ידידיה	233	8	8	EMEQ HEFER	עמק חפר	16
8	8	1.531	931	310	HANNI'EL	חניאל	807	8	8	EMEQ HEFER	עמק חפר	16
8	8	1.581	657	310	HIBBAT ZIYYON	חיבת ציון	219	8	8	EMEQ HEFER	עמק חפר	16
9	8	1.581	1,395	310	AVIHAYIL	אביחיל	175	8	8	EMEQ HEFER	עמק חפר	16
8	8	1.587	600	310	KEFAR HAYYIM	כפר חיים	193	8	8	EMEQ HEFER	עמק חפר	16
9	8	1.596	1,334	310	MIKHMORET	מכמורת	382	8	8	EMEQ HEFER	עמק חפר	16
9	8	1.602	813	310	BET HALEWI	בית הלוי	373	8	8	EMEQ HEFER	עמק חפר	16
9	9	1.657	270	350	ZUQI YAM	צוקי ים	1102	8	8	EMEQ HEFER	עמק חפר	16
9	9	1.659	949	310	KEFAR MONASH	כפר מונש	387	8	8	EMEQ HEFER	עמק חפר	16
9	9	1.686	599	310	HADAR AM	הדר עם	191	8	8	EMEQ HEFER	עמק חפר	16
9	9	1.701	976	310	GAN YOSHIYYA	גן יאשיה	734	8	8	EMEQ HEFER	עמק חפר	16
9	9	1.706	2,105	191	BET YIZHAQ-SH. HEFER	בית יצחק-שער חפר	326	8	8	EMEQ HEFER	עמק חפר	16
9	9	1.750	419	310	BET YANNAY	בית ינאי	200	8	8	EMEQ HEFER	עמק חפר	16
9	9	1.756	881	320	BET HERUT	בית חירות	877	8	8	EMEQ HEFER	עמק חפר	16
9	9	1.770	739	350	HOFIT	חופית	115	8	8	EMEQ HEFER	עמק חפר	16
9	9	1.781	2,017	191	KEFAR VITKIN	כפר ויתקין	190	8	8	EMEQ HEFER	עמק חפר	16
9	9	1.878	398	310	GIV'AT SHAPPIRA	גבעת שפירא	1077	8	8	EMEQ HEFER	עמק חפר	16
2	1	-1.884	159	450	SAWA'ID (HAMRIYYE)	סואעד (חמרייה)	942	8	8	EMEQ YIZRE'EL	עמק יזרעאל	9
2	2	-0.916	1,212	450	MANSHIYYET ZABDA	מנשית זבדה	994	8	8	EMEQ YIZRE'EL	עמק יזרעאל	9
4	3	-0.538	332	310	KEFAR GID'ON	כפר גדעון	106	8	8	EMEQ YIZRE'EL	עמק יזרעאל	9
4	6	0.207	1,133	310	SEDE YA'AQOV	שדה יעקב	142	8	8	EMEQ YIZRE'EL	עמק יזרעאל	9
6	6	0.356	650	330	GAZIT	גזית	457	8	8	EMEQ YIZRE'EL	עמק יזרעאל	9
6	6	0.401	972	330	EN DOR	עין דור	436	8	8	EMEQ YIZRE'EL	עמק יזרעאל	9
6	6	0.475	921	330	HARDUF	הרדוף	1249	8	8	EMEQ YIZRE'EL	עמק יזרעאל	9
6	7	0.512	329	330	DAVERAT	דברת	407	8	8	EMEQ YIZRE'EL	עמק יזרעאל	9
7	7	0.587	470	330	ALLONIM	אלונים	285	8	8	EMEQ YIZRE'EL	עמק יזרעאל	9
7	7	0.620	811	330	SARID	שריד	126	8	8	EMEQ YIZRE'EL	עמק יזרעאל	9
7	7	0.639	962	310	NAHALAL	נהלל	80	8	8	EMEQ YIZRE'EL	עמק יזרעאל	9
7	7	0.702	1,136	330	MERHAVYA (QIBBUZ)	מרחביה (קיבוץ)	66	8	8	EMEQ YIZRE'EL	עמק יזרעאל	9
7	7	0.716	608	330	MIZRA	מזרע	104	8	8	EMEQ YIZRE'EL	עמק יזרעאל	9
7	7	0.784	646	330	GINNEGAR	גינגר	92	8	8	EMEQ YIZRE'EL	עמק יזרעאל	9
7	7	0.791	1,023	330	YIF'AT	יפעת	134	8	8	EMEQ YIZRE'EL	עמק יזרעאל	9
7	7	0.898	518	310	KEFAR BARUKH	כפר ברוך	132	8	8	EMEQ YIZRE'EL	עמק יזרעאל	9
7	7	0.960	463	330	RAMAT DAWID	רמת דוד	135	8	8	EMEQ YIZRE'EL	עמק יזרעאל	9
7	8	1.012	1,107	310	KEFAR YEHOSHUA	כפר יהושע	140	8	8	EMEQ YIZRE'EL	עמק יזרעאל	9
8	8	1.060	2,095	190	AHUZZAT BARAQ	אחוזת ברק	1330	8	8	EMEQ YIZRE'EL	עמק יזרעאל	9
8	8	1.199	1,929	370	HOSHA'AYA	הושעיה	1186	8	8	EMEQ YIZRE'EL	עמק יזרעאל	9
8	8	1.214	1,418	310	TEL ADASHIM	תל עדשים	103	8	8	EMEQ YIZRE'EL	עמק יזרעאל	9
8	8	1.254	849	330	GEVAT	גבת	133	8	8	EMEQ YIZRE'EL	עמק יזרעאל	9
8	8	1.284	794	330	HANNATON	חנתון	1257	8	8	EMEQ YIZRE'EL	עמק יזרעאל	9
8	8	1.293	435	310	BALFURYA	בלפוריה	94	8	8	EMEQ YIZRE'EL	עמק יזרעאל	9
8	8	1.308	607	330	KEFAR HAHORESH	כפר החורש	192	8	8	EMEQ YIZRE'EL	עמק יזרעאל	9
8	8	1.363	664	310	MERHAVYA (MOSHAV)	מרחביה (מושב)	97	8	8	EMEQ YIZRE'EL	עמק יזרעאל	9
8	8	1.379	632	310	HAYOGEV	היוגב	684	8	8	EMEQ YIZRE'EL	עמק יזרעאל	9
8	8	1.437	832	310	ZIPPORI	ציפורי	613	8	8	EMEQ YIZRE'EL	עמק יזרעאל	9
8	8	1.442	747	310	BET SHE'ARIM	בית שערים	248	8	8	EMEQ YIZRE'EL	עמק יזרעאל	9
9	8	1.550	907	330	HASOLELIM	הסוללים	677	8	8	EMEQ YIZRE'EL	עמק יזרעאל	9
9	9	1.645	2,594	190	SHIMSHIT	שמשית	1337	8	8	EMEQ YIZRE'EL	עמק יזרעאל	9
9	9	1.690	1,003	310	ALLON HAGALIL	אלון הגליל	1182	8	8	EMEQ YIZRE'EL	עמק יזרעאל	9
9	9	1.691	777	310	BET LEHEM HAGELILIT	בית לחם הגלילית	430	8	8	EMEQ YIZRE'EL	עמק יזרעאל	9
9	9	1.884	1,860	370	ADI	עדי	1199	8	8	EMEQ YIZRE'EL	עמק יזרעאל	9
9	9	1.906	1,000	320	ALLONE ABBA	אלוני אבא	429	8	8	EMEQ YIZRE'EL	עמק יזרעאל	9
10	9	2.166	1,911	370	GIV'AT ELA	גבעת אלה	1288	8	8	EMEQ YIZRE'EL	עמק יזרעאל	9
10	9	2.229	1,332	370	TIMRAT	תמרת	1244	8	8	EMEQ YIZRE'EL	עמק יזרעאל	9
..	..	..	74	350	BET ZEID	בית זיד	353	8	8	EMEQ YIZRE'EL	עמק יזרעאל	9
3	3	-0.522	5,968	180	KEFAR HABAD	כפר חב"ד	696	5	6	EMEQ LOD	עמק לוד	40
3	4	-0.394	1,647	310	AHI'EZER	אחיעזר	797	5	6	EMEQ LOD	עמק לוד	40
6	6	0.285	901	310	YAGEL	יגל	798	5	6	EMEQ LOD	עמק לוד	40
5	6	0.293	924	310	ZAFRIYYA	צפרייה	594	5	6	EMEQ LOD	עמק לוד	40
6	6	0.309	1,045	310	ZETAN	זיתן	788	5	6	EMEQ LOD	עמק לוד	40
6	6	0.439	1,131	310	HEMED	חמד	801	5	6	EMEQ LOD	עמק לוד	40
9	8	1.605	987	310	MISHMAR HASHIV'A	משמר השבעה	729	5	6	EMEQ LOD	עמק לוד	40
8	9	1.644	623	310	GANNOT	גנות	836	5	6	EMEQ LOD	עמק לוד	40
9	9	1.672	1,275	310	NIR ZEVI	ניר צבי	331	5	6	EMEQ LOD	עמק לוד	40
2	2	-1.148	206	370	MASKIYYOT	משכיות	3785	6	6	ARVOT HAYARDEN	ערבות הירדן	75
3	2	-1.022	168	370	ROTEM	רותם	3782	6	6	ARVOT HAYARDEN	ערבות הירדן	75
3	2	-0.888	279	320	YITAV	ייט"ב	3607	6	6	ARVOT HAYARDEN	ערבות הירדן	75
3	3	-0.546	233	370	HEMDAT	חמדת	3646	6	6	ARVOT HAYARDEN	ערבות הירדן	75
4	4	-0.402	171	330	GILGAL	גלגל	3606	6	6	ARVOT HAYARDEN	ערבות הירדן	75
4	5	-0.068	376	310	GITTIT	גיתית	3613	6	6	ARVOT HAYARDEN	ערבות הירדן	75
5	6	0.193	553	320	SHADMOT MEHOLA	שדמות מחולה	3578	6	6	ARVOT HAYARDEN	ערבות הירדן	75
5	6	0.211	149	310	YAFIT	יפית	3566	6	6	ARVOT HAYARDEN	ערבות הירדן	75
6	6	0.292	471	310	MEHOLA	מחולה	3599	6	6	ARVOT HAYARDEN	ערבות הירדן	75
..	7	0.756	127	310	HAMRA	חמרה	3609	6	6	ARVOT HAYARDEN	ערבות הירדן	75
7	7	0.774	141	310	MEKHORA	מכורה	3614	6	6	ARVOT HAYARDEN	ערבות הירדן	75

לוח 9. יישובים בתוך מועצות אזוריות,
לפי סדר אלף-ביתי של שמות המועצות האזוריות,
ובתוך כל מועצה אזורית - לפי סדר עולה
של המדד החברתי-כלכלי 2015

TABLE 9. LOCALITIES WITHIN REGIONAL COUNCILS,
BY NAME OF REGIONAL COUNCIL IN HEBREW ALPHABETICAL ORDER,
AND WITHIN EACH REGIONAL COUNCIL - IN ASCENDING ORDER
OF THE SOCIO-ECONOMIC INDEX 2015

יישוב בתוך מועצה אזורית LOCALITY IN REGIONAL COUNCIL								מועצה אזורית REGIONAL COUNCIL				
אשכול 2013[2] CLUSTER 2013[2]	אשכול 2015[2] CLUSTER 2015[2]	ערך מדד 2015[2] INDEX VALUE 2015[2]	אוכלוסייה 2015[1] POPULATION 2015[1]	צורת יישוב TYPE OF LOCALITY	NAME OF LOCALITY	שם יישוב	סמל יישוב CODE OF LOCALITY	אשכול 2013[2] CLUSTER 2013[2]	אשכול 2015[2] CLUSTER 2015[2]	NAME OF REGIONAL COUNCIL	שם מועצה אזורית	מעמד מוניציפלי MUNICIPAL STATUS
7	7	0.904	162	310	RO'I	רועי	3619	6	6	ARVOT HAYARDEN	ערבות הירדן	75
8	8	1.022	133	310	ARGAMAN	ארגמן	3598	6	6	ARVOT HAYARDEN	ערבות הירדן	75
8	8	1.359	182	310	BEQA'OT	בקעות	3612	6	6	ARVOT HAYARDEN	ערבות הירדן	75
8	8	1.393	148	310	MASSU'A	משואה	3605	6	6	ARVOT HAYARDEN	ערבות הירדן	75
8	8	1.519	250	310	PEZA'EL	פצאל	3615	6	6	ARVOT HAYARDEN	ערבות הירדן	75
8	8	1.543	181	310	NETIV HAGEDUD	נתיב הגדוד	3555	6	6	ARVOT HAYARDEN	ערבות הירדן	75
9	9	1.689	247	310	TOMER	תומר	3558	6	6	ARVOT HAYARDEN	ערבות הירדן	75
..	..	..	85	330	NIRAN	נירן	3620	6	6	ARVOT HAYARDEN	ערבות הירדן	75
..	..	..	118	310	NA'AMA	נעמ"ה	3713	6	6	ARVOT HAYARDEN	ערבות הירדן	75
4	3	-0.540	1,035	330	REVIVIM	רביבים	354	6	6	RAMAT NEGEV	רמת נגב	48
3	4	-0.409	333	370	MERHAV AM	מרחב עם	1340	6	6	RAMAT NEGEV	רמת נגב	48
5	4	-0.282	440	330	SEDE BOQER	שדה בוקר	885	6	6	RAMAT NEGEV	רמת נגב	48
3	4	-0.236	150	310	BE'ER MILKA	באר מילכה	1278	6	6	RAMAT NEGEV	רמת נגב	48
5	5	-0.095	441	330	MASH'ABBE SADE	משאבי שדה	421	6	6	RAMAT NEGEV	רמת נגב	48
5	6	0.298	415	370	RETAMIM	רתמים	1260	6	6	RAMAT NEGEV	רמת נגב	48
7	7	0.740	449	370	ASHALIM	אשלים	1152	6	6	RAMAT NEGEV	רמת נגב	48
7	7	0.840	1,787	350	MIDRESHET BEN GURION	מדרשת בן גוריון	1140	6	6	RAMAT NEGEV	רמת נגב	48
6	7	0.852	159	310	KEMEHIN	כמהין	1291	6	6	RAMAT NEGEV	רמת נגב	48
6	7	0.912	259	310	NIZZANE SINAY	ניצני סיני	1280	6	6	RAMAT NEGEV	רמת נגב	48
7	7	0.924	399	330	TELALIM	טללים	1177	6	6	RAMAT NEGEV	רמת נגב	48
..	..	..	99	340	NIZZANA (QEHILAT HINUH)	ניצנה (קהילת חינוך)	1195	6	6	RAMAT NEGEV	רמת נגב	48
..	..	..	73	370	EZUZ	עזוז	328	6	6	RAMAT NEGEV	רמת נגב	48
4	3	-0.591	1,014	350	TUSHIYYA	תושייה	1083	5	5	SEDOT NEGEV	שדות נגב	39
4	3	-0.539	524	310	YOSHIVYA	יושיביה	803	5	5	SEDOT NEGEV	שדות נגב	39
5	4	-0.416	470	330	ALUMIM	עלומים	1146	5	5	SEDOT NEGEV	שדות נגב	39
4	5	-0.089	405	310	SHOQEDA	שוקדה	415	5	5	SEDOT NEGEV	שדות נגב	39
5	5	-0.056	760	330	SA'AD	סעד	419	5	5	SEDOT NEGEV	שדות נגב	39
5	5	-0.055	276	310	MELILOT	מלילות	2044	5	5	SEDOT NEGEV	שדות נגב	39
4	5	-0.038	352	310	ZERU'A	זרועה	2064	5	5	SEDOT NEGEV	שדות נגב	39
4	5	0.008	570	310	SHUVA	שובה	761	5	5	SEDOT NEGEV	שדות נגב	39
5	5	0.115	458	310	ZIMRAT	זמרת	1065	5	5	SEDOT NEGEV	שדות נגב	39
5	6	0.179	326	310	GIV'OLIM	גבעולים	2014	5	5	SEDOT NEGEV	שדות נגב	39
5	6	0.188	1,969	350	MA'GALIM	מעגלים	1082	5	5	SEDOT NEGEV	שדות נגב	39
5	6	0.215	308	310	SHIBBOLIM	שיבולים	865	5	5	SEDOT NEGEV	שדות נגב	39
6	6	0.247	293	310	SHARSHERET	שרשרת	398	5	5	SEDOT NEGEV	שדות נגב	39
5	6	0.258	729	310	BET HAGADDI	בית הגדי	723	5	5	SEDOT NEGEV	שדות נגב	39
6	7	0.547	296	310	KEFAR MAYMON	כפר מימון	1095	5	5	SEDOT NEGEV	שדות נגב	39
8	8	1.170	649	310	TEQUMA	תקומה	665	5	5	SEDOT NEGEV	שדות נגב	39
2	2	-1.355	1,305	370	ITAMAR	איתמר	3762	5	6	SHOMERON	שומרון	72
2	2	-1.211	1,380	370	YIZHAR	יצהר	3749	5	6	SHOMERON	שומרון	72
2	2	-0.967	2,267	190	BERAKHA	ברכה	3710	5	6	SHOMERON	שומרון	72
3	3	-0.590	1,794	370	ELON MORE	אלון מורה	3579	5	6	SHOMERON	שומרון	72
4	3	-0.555	970	370	KEFAR TAPPUAH	כפר תפוח	3572	5	6	SHOMERON	שומרון	72
5	4	-0.223	879	370	SHAVE SHOMERON	שבי שומרון	3571	5	6	SHOMERON	שומרון	72
4	4	-0.209	1,709	370	AVNE HEFEZ	אבני חפץ	3793	5	6	SHOMERON	שומרון	72
5	5	-0.156	364	370	MEVO DOTAN	מבוא דותן	3569	5	6	SHOMERON	שומרון	72
5	5	-0.055	219	370	HERMESH	חרמש	3717	5	6	SHOMERON	שומרון	72
5	5	-0.017	269	370	MIGDALIM	מגדלים	3751	5	6	SHOMERON	שומרון	72
4	5	-0.009	719	370	BRUKHIN	ברוכין	3744	5	6	SHOMERON	שומרון	72
4	5	0.012	1,974	370	REVAVA	רבבה	3795	5	6	SHOMERON	שומרון	72
5	5	0.070	711	370	ENAV	ענב	3712	5	6	SHOMERON	שומרון	72
4	5	0.101	583	370	REHELIM	רחלים	3822	5	6	SHOMERON	שומרון	72
5	5	0.132	1,089	370	HINNANIT	חיננית	3643	5	6	SHOMERON	שומרון	72
5	5	0.142	865	370	QIRYAT NETAFIM	קריית נטפים	3746	5	6	SHOMERON	שומרון	72
5	6	0.311	638	350	NOFIM	נופים	3790	5	6	SHOMERON	שומרון	72
6	6	0.316	1,863	370	YAQIR	יקיר	3647	5	6	SHOMERON	שומרון	72
5	6	0.343	1,622	370	PEDU'EL	פדואל	3768	5	6	SHOMERON	שומרון	72
5	6	0.348	1,300	370	ALE ZAHAV	עלי זהב	3727	5	6	SHOMERON	שומרון	72
7	6	0.489	1,015	370	MA'ALE SHOMERON	מעלה שומרון	3637	5	6	SHOMERON	שומרון	72
7	7	0.539	1,822	350	EZ EFRAYIM	עץ אפרים	3778	5	6	SHOMERON	שומרון	72
6	7	0.556	213	320	REHAN	ריחן	3568	5	6	SHOMERON	שומרון	72
6	7	0.650	1,976	350	ZUFIM	צופים	3791	5	6	SHOMERON	שומרון	72
7	7	0.742	851	370	SHAQED	שקד	3649	5	6	SHOMERON	שומרון	72
8	8	0.966	1,741	370	BARQAN	ברקן	3654	5	6	SHOMERON	שומרון	72
8	8	0.966	5,638	180	SHA'ARE TIQWA	שערי תקווה	3720	5	6	SHOMERON	שומרון	72
9	9	1.675	693	310	SAL'IT	סלעית	3567	5	6	SHOMERON	שומרון	72
1	1	-2.401	277	340	IBBIM	איבים	338	7	7	SHA'AR HANEGEV	שער הנגב	37
5	6	0.327	665	310	YAKHINI	יכיני	811	7	7	SHA'AR HANEGEV	שער הנגב	37
7	7	0.733	756	330	DOROT	דורות	336	7	7	SHA'AR HANEGEV	שער הנגב	37
7	7	0.799	487	330	EREZ	ארז	714	7	7	SHA'AR HANEGEV	שער הנגב	37
7	7	0.804	377	330	NAHAL OZ	נחל עוז	844	7	7	SHA'AR HANEGEV	שער הנגב	37
7	7	0.868	491	330	NIR AM	ניר עם	348	7	7	SHA'AR HANEGEV	שער הנגב	37
7	7	0.897	568	330	RUHAMA	רוחמה	362	7	7	SHA'AR HANEGEV	שער הנגב	37
7	8	1.014	520	330	GEVIM	גבים	424	7	7	SHA'AR HANEGEV	שער הנגב	37
8	8	1.027	971	330	MEFALLESIM	מפלסים	668	7	7	SHA'AR HANEGEV	שער הנגב	37
8	8	1.137	708	330	OR HANER	אור הנר	67	7	7	SHA'AR HANEGEV	שער הנגב	37
8	8	1.151	880	330	BEROR HAYIL	ברור חיל	428	7	7	SHA'AR HANEGEV	שער הנגב	37
8	8	1.273	705	330	KEFAR AZZA	כפר עזה	845	7	7	SHA'AR HANEGEV	שער הנגב	37
1	1	-2.572	534	310	QOMEMIYYUT	קוממיות	766	4	4	SHAFIR	שפיר	34
2	2	-1.004	502	350	ALUMMA	אלומה	1145	4	4	SHAFIR	שפיר	34
4	3	-0.423	432	310	ETAN	איתן	37	4	4	SHAFIR	שפיר	34
4	4	-0.401	705	320	MASSU'OT YIZHAQ	משואות יצחק	620	4	4	SHAFIR	שפיר	34
4	4	-0.390	1,535	350	EVEN SHEMU'EL	אבן שמואל	400	4	4	SHAFIR	שפיר	34
4	4	-0.347	693	310	ZERAHYA	זרחיה	818	4	4	SHAFIR	שפיר	34
4	4	-0.282	358	310	NO'AM	נועם	15	4	4	SHAFIR	שפיר	34
4	4	-0.267	430	310	SHALWA	שלווה	873	4	4	SHAFIR	שפיר	34
4	4	-0.199	449	310	UZA	עוזה	826	4	4	SHAFIR	שפיר	34
4	5	-0.160	470	310	ZAVDI'EL	זבדיאל	815	4	4	SHAFIR	שפיר	34
5	5	-0.087	525	310	REWAHA	רווחה	2051	4	4	SHAFIR	שפיר	34
5	5	0.147	2,179	190	MERKAZ SHAPPIRA	מרכז שפירא	1098	4	4	SHAFIR	שפיר	34
5	6	0.170	746	330	EN ZURIM	עין צורים	622	4	4	SHAFIR	שפיר	34

TABLE 9. LOCALITIES WITHIN REGIONAL COUNCILS, BY NAME OF REGIONAL COUNCIL IN HEBREW ALPHABETICAL ORDER, AND WITHIN EACH REGIONAL COUNCIL - IN ASCENDING ORDER OF THE SOCIO-ECONOMIC INDEX 2015

לוח 9. יישובים בתוך מועצות אזוריות, לפי סדר אלף-ביתי של שמות המועצות האזוריות, ובתוך כל מועצה אזורית - לפי סדר עולה של המדד החברתי-כלכלי 2015

יישוב בתוך מועצה אזורית LOCALITY IN REGIONAL COUNCIL								מועצה אזורית REGIONAL COUNCIL				
אשכול 2013[2] CLUSTER 2013[2]	אשכול 2015[2] CLUSTER 2015[2]	ערך מדד 2015[2] INDEX VALUE 2015[2]	אוכלוסייה 2015[1] POPULATION 2015[1]	צורת יישוב TYPE OF LOCALITY	NAME OF LOCALITY	שם יישוב	סמל יישוב CODE OF LOCALITY	אשכול 2013[2] CLUSTER 2013[2]	אשכול 2015[2] CLUSTER 2015[2]	NAME OF REGIONAL COUNCIL	שם מועצה אזורית	מעמד מוניציפלי MUNICIPAL STATUS
7	7	0.696	842	310	SHAFIR	שפיר	692	4	4	SHAFIR	שפיר	34
5	5	-0.093	561	330	EN GEDI	עין גדי	2042	6	6	TAMAR	תמר	51
7	7	0.924	411	310	NE'OT HAKIKKAR	נאות הכיכר	1124	6	6	TAMAR	תמר	51
8	8	1.538	190	310	EN TAMAR	עין תמר	1251	6	6	TAMAR	תמר	51
..	..	..	113	330	HAR AMASA	הר עמשא	1261	6	6	TAMAR	תמר	51
..	..	..	71	350	NEWE ZOHAR	נווה זוהר	1057	6	6	TAMAR	תמר	51

[1] THE POPULATION OF SOCIO-ECONOMIC INDEX 2015 DOES NOT INCLUDE RESIDENTS OF NURSING HOMES, PENITENTIARY INSTITUTIONS, AND SIMILAR.

[2] 1 TO 10. THE CLUSTERS WERE OBTAINED AS A RESULT OF ALLOCATION OF THE LOCAL AUTHORITIES TO 10 HOMOGENEOUS AND NOT EQUALLY SIZED GROUPS, BY MEANS OF HIERARCHICAL CLUSTERING (SEE TABLE 1). THE LOCALITIES WITHIN THE REGIONAL COUNCILS WERE ALLOCATED TO THE CLUSTERS OF THE LOCAL AUTHORITIES ACCORDING TO THEIR INDEX VALUES AND TO THE BOUNDARIES OF EACH CLUSTER.

* THE SOCIO-ECONOMIC INDEX 2015 WAS CALCULATED FOR THESE LOCALITIES, ALTHOUGH THEY HAVE FEWER THAN 120 RESIDENTS, BECAUSE THE SOCIO-ECONOMIC INDEX 2013 WAS CALCULATED FOR THEM.

.. SOCIO-ECONOMIC INDEX WAS NOT CALCULATED.

[1] אוכלוסיית המדד החברתי-כלכלי 2015 לא כוללת דיירי מוסדות סיעודיים, בתי סוהר וכדומה.

[2] מ-1 עד 10. האשכולות התקבלו כתוצאה מחלוקת הרשויות המקומיות ל-10 קבוצות הומוגניות שאינן שוות גודל, בשיטת ניתוח אשכולות היררכית (ראו לוח 1). היישובים בתוך המועצות האזוריות סווגו לאשכולות של הרשויות המקומיות לפי ערכי המדד שלהם ולפי הגבולות של כל אשכול.

* על אף שאוכלוסיית היישובים קטנה מ-120 תושבים, חושב מדד חברתי-כלכלי 2015 מאחר שליישובים אלה חושב מדד חברתי-כלכלי 2013.

.. לא חושב מדד חברתי-כלכלי.

TABLE 10. LOCALITIES FOR WHICH SOCIO-ECONOMIC INDEX 2015 WAS NOT CALCULATED, IN ALPHABETICAL ORDER OF HEBREW NAMES OF REGIONAL COUNCILS AND LOCALITIES

לוח 10. יישובים עבורם מדד חברתי-כלכלי 2015 לא חושב, לפי סדר אלף-ביתי של שמות המועצות האזוריות והיישובים

יישוב בתוך מועצה אזורית LOCALITY IN REGIONAL COUNCIL					מועצה אזורית REGIONAL COUNCIL		
אוכלוסייה 2015* POPULATION 2015*	צורת יישוב TYPE OF LOCALITY	NAME OF LOCALITY	שם יישוב	סמל יישוב CODE OF LOCALITY	NAME OF REGIONAL COUNCIL	שם מועצה אזורית	מעמד מוניציפלי MUNICIPAL STATUS
118	320	ODEM	אודם	4010	GOLAN	גולן	71
113	340	BET BERL	בית ברל	1076	DEROM HASHARON	דרום השרון	20
112	330	ZIV'ON	צבעון	1213	HAGALIL HAELYON	הגליל העליון	1
0	340	KADOORIE	כדורי	371	HAGALIL HATAHTON	הגליל התחתון	3
83	350	KEREM BEN SHEMEN	כרם בן שמן	88	HEVEL MODI'IN	חבל מודיעין	25
0	340	QIRYAT SHELOMO	קריית שלמה	412	HOF HASHARON	חוף השרון	19
0	340	KEFAR AVODA	כפר עבודה	875	LEV HASHARON	לב השרון	18
0	340	ETANIM	איתנים	886	MATTE YEHUDA	מטה יהודה	26
0	340	GIV'AT SHEMESH	גבעת שמש	566	MATTE YEHUDA	מטה יהודה	26
83	440	DEIR RAFAT	דייר ראפאת	493	MATTE YEHUDA	מטה יהודה	26
0	340	YEDIDA	ידידה	1144	MATTE YEHUDA	מטה יהודה	26
0	340	SHA'AR MENASHE	שער מנשה	921	MENASHE	מנשה	14
105	330	ESHBAL	אשבל	1276	MISGAV	משגב	56
38	330	KISHOR	כישור	1153	MISGAV	משגב	56
100	330	PELEKH	פלך	1185	MISGAV	משגב	56
117	450	ABU TULUL	אבו תלול	1375	NEVE MIDBAR	נווה מדבר	68
93	330	RAVID	רביד	1225	EMEQ HAYARDEN	עמק הירדן	6
0	340	MALKISHUA	מלכישוע	1154	EMEQ HAMA'AYANOT	עמק המעיינות	7
74	350	BET ZEID	בית זיד	353	EMEQ YIZRE'EL	עמק יזרעאל	9
85	330	NIRAN	נירן	3620	ARVOT HAYARDEN	ערבות הירדן	75
118	310	NA'AMA	נעמ"ה	3713	ARVOT HAYARDEN	ערבות הירדן	75
99	340	NIZZANA (QEHILAT HINUH)	ניצנה (קהילת חינוך)	1195	RAMAT NEGEV	רמת נגב	48
73	370	EZUZ	עזוז	328	RAMAT NEGEV	רמת נגב	48
113	330	HAR AMASA	הר עמשא	1261	TAMAR	תמר	51
71	350	NEWE ZOHAR	נווה זוהר	1057	TAMAR	תמר	51

* THIS POPULATION DOES NOT INCLUDE RESIDENTS OF NURSING HOMES, PENITENTIARY INSTITUTIONS, AND SIMILAR.

* אוכלוסיית זאת לא כוללת דיירי מוסדות סיעודיים, בתי סוהר וכדומה.

TABLE 11. VARIABILITY OF SOCIO-ECONOMIC INDEX VALUES OF LOCALITIES WITHIN REGIONAL COUNCILS, 2015

לוח 11. פיזור ערכי המדד החברתי-כלכלי של היישובים בתוך המועצות האזוריות, 2015

NAME OF REGIONAL COUNCIL	תחום בין-רבעוני משוקלל מותאם WEIGHTED INTERQUARTILE RANGE - ADJUSTED		תחום בין-רבעוני משוקלל WEIGHTED INTERQUARTILE RANGE		סטיית תקן משוקללת	ממוצע משוקלל	חציון משוקלל	מספר יישובים	שם מועצה אזורית	מעמד מוניציפלי
	דירוג RANK	ערך VALUE	דירוג RANK	ערך VALUE	WEIGHTED STANDARD DEVIATION	WEIGHTED MEAN	WEIGHTED MEDIAN	NUMBER OF LOCALITIES		MUNICIPAL STATUS
AL-BATOF	9	0.476	16	0.441	0.353	-1.373	-1.566	4	אל - בטוף	65
AL-KASUM	17	0.634	2	0.220	0.470	-2.273	-2.288	7	אל קסום	69
ALLONA	3	0.256	15	0.438	0.190	1.129	1.226	3	אלונה	45
ESHKOL	50	1.188	48	1.351	0.881	0.306	0.301	32	אשכול	38
BE'ER TUVEYA	24	0.855	30	0.885	0.634	0.846	1.034	23	באר טוביה	33
BUSTAN EL-MARJ	1	0.134	3	0.225	0.099	-0.949	-0.886	4	בוסתן אל -מרג'	66
BENE SHIM'ON	23	0.846	13	0.421	0.627	0.723	0.760	13	בני שמעון	41
BRENNER	4	0.317	11	0.355	0.235	1.338	1.218	6	ברנר	28
GEDEROT	2	0.253	1	0.171	0.188	1.631	1.650	7	גדרות	32
GOLAN	30	0.910	46	1.159	0.675	0.287	0.438	30	גולן	71
GUSH EZYON	19	0.674	12	0.373	0.500	0.072	0.190	14	גוש עציון	76
GEZER	37	0.985	38	0.996	0.730	1.071	0.990	25	גזר	30
GAN RAWE	43	1.093	4	0.264	0.810	1.408	1.506	9	גן רווה	27
DEROM HASHARON	12	0.544	10	0.345	0.403	1.437	1.482	30	דרום השרון	20
HAGILBO'A	46	1.144	52	1.647	0.848	-0.045	0.234	31	הגלבוע	8
HAGALIL HAELYON	13	0.550	6	0.303	0.408	0.473	0.602	28	הגליל העליון	1
HAGALIL HATAHTON	44	1.097	35	0.960	0.813	0.546	0.999	17	הגליל התחתון	3
HAARAVA HATIKHONA	5	0.371	21	0.558	0.275	0.828	0.676	7	הערבה התיכונה	54
HAR HEVRON	15	0.577	18	0.504	0.428	-0.148	-0.234	14	הר חברון	78
ZEVULUN	54	1.899	53	2.686	1.408	0.087	-0.358	14	זבולון	12
HEVEL ELOT	28	0.872	47	1.163	0.646	-0.009	-0.256	12	חבל אילות	53
HEVEL YAVNE	38	0.986	45	1.147	0.731	-0.136	0.136	7	חבל יבנה	29
HEVEL MODI'IN	49	1.167	49	1.395	0.865	0.818	0.684	23	חבל מודיעין	25
HOF ASHQELON	25	0.855	37	0.985	0.634	0.597	0.685	21	חוף אשקלון	36
HOF HAKARMEL	51	1.259	24	0.625	0.934	1.004	1.081	26	חוף הכרמל	15
HOF HASHARON	32	0.930	33	0.916	0.689	1.389	1.683	13	חוף השרון	19
YO'AV	16	0.629	7	0.316	0.466	0.950	1.011	13	יואב	35
LEV HASHARON	20	0.737	27	0.752	0.546	1.197	1.259	18	לב השרון	18
LAKHISH	27	0.864	40	1.022	0.640	0.445	0.265	18	לכיש	50
MEVO'OT HAHERMON	8	0.401	23	0.581	0.297	0.916	0.937	13	מבואות החרמון	55
MEGIDDO	39	0.991	42	1.087	0.735	0.559	0.670	13	מגידו	13
MEGILLOT DEAD SEA	6	0.378	17	0.453	0.280	0.674	0.577	6	מגילות ים המלח	74
MATTE ASHER	41	1.048	41	1.080	0.777	0.551	0.909	32	מטה אשר	4
MATTE BINYAMIN	42	1.063	44	1.137	0.788	-0.169	-0.305	27	מטה בנימין	73
MATTE YEHUDA	40	1.022	32	0.914	0.757	0.665	0.809	59	מטה יהודה	26
MENASHE	47	1.155	51	1.456	0.857	0.553	0.949	23	מנשה	14
MA'ALE YOSEF	7	0.396	14	0.424	0.293	0.809	0.756	22	מעלה יוסף	52
MEROM HAGALIL	33	0.931	31	0.896	0.690	0.012	0.192	24	מרום הגליל	2
MERHAVIM	52	1.306	19	0.535	0.968	0.067	0.370	16	מרחבים	42
MISGAV	53	1.738	54	2.800	1.288	0.718	1.117	32	משגב	56
NEVE MIDBAR	11	0.529	26	0.743	0.393	-2.815	-3.110	3	נווה מדבר	68
NAHAL SOREQ	36	0.981	22	0.563	0.727	-0.308	-0.217	7	נחל שורק	31
EMEQ HAYARDEN	10	0.524	8	0.318	0.389	0.378	0.240	21	עמק הירדן	6
EMEQ HAMA'AYANOT	18	0.661	28	0.810	0.490	0.205	0.224	23	עמק המעיינות	7
EMEQ HEFER	22	0.836	25	0.723	0.620	1.155	1.246	44	עמק חפר	16
EMEQ YIZRE'EL	35	0.956	34	0.943	0.709	1.138	1.214	37	עמק יזרעאל	9
EMEQ LOD	45	1.107	36	0.961	0.821	0.160	-0.394	9	עמק לוד	40
ARVOT HAYARDEN	48	1.165	50	1.424	0.864	0.339	0.211	18	ערבות הירדן	75
RAMAT NEGEV	21	0.801	43	1.123	0.594	0.307	0.740	11	רמת הנגב	48
SEDOT NEGEV	14	0.575	5	0.277	0.426	0.058	0.115	16	שדות נגב	39
SHOMERON	34	0.952	29	0.859	0.706	0.168	0.316	28	שומרון	72
SHA'AR HANEGEV	31	0.916	9	0.339	0.679	0.807	1.014	12	שער הנגב	37
SHAFIR	29	0.885	20	0.537	0.656	-0.248	-0.199	14	שפיר	34
TAMAR	26	0.862	39	1.017	0.639	0.533	0.924	3	תמר	51