

2016

ע'ג'ר

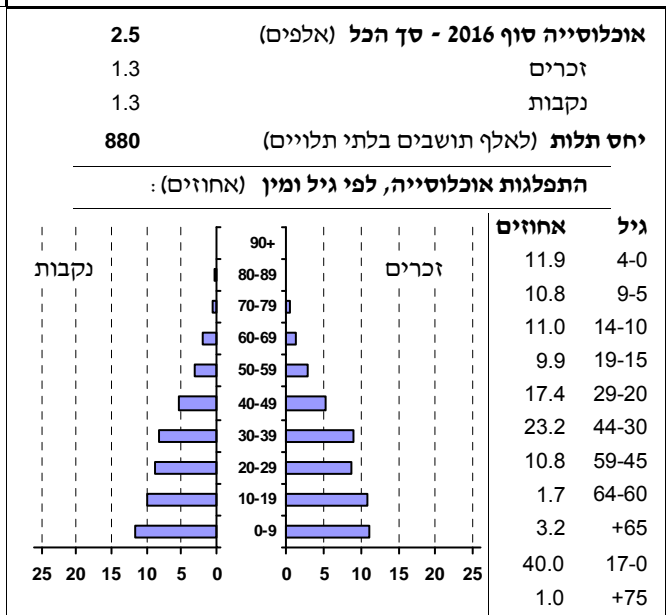
כללי

אחוזים	אלפים	קבוצת אוכלוסייה ודת
100.0	2.5	סך הכל
100.0		ערבים
99.7		מוסלמים

סמל: 4501 מחוז: הצפון
 מעמד מוניציפלי: מועצה מקומית
 שנת קבלת מעמד מוניציפלי: 1982
 מספר חברי מועצה: 7
 סמל ושם ועדת תכנון ובנייה: 256 מעלה חרמון
 מרחק מגבול מחוז תל אביב (2015) (ק"מ): 177.2
 מרחב ימי, רשויות הגובלות בחוף הים: 0

דמוגרפיה

1.3	אחוז גידול האוכלוסייה (לעומת שנה קודמת)
52	לידות חי
4	פטירות
48	ריבוי טבעי - סך הכל
19.2	שיעור לאלף תושבים 2016-2015
0.4	פטירות תינוקות (ממוצע 2016-2012)
..	שיעור לאלף לידות חי 2016-2012
-1	מאזן הגירה - סך הכל



הגירה פנימית, לפי מין וגיל

גיל			מין		סך הכל	
+65	64-30	29-15	עד 14	נקבות		
-	0	נכנסים
-	4	יוצאים

שכר ורווחה

מקבלי קצבאות בגין ילדים (סוף שנה)				מקבלי:	
מספר ילדים במשפחה				22	דמי אבטלה - סך הכל (ממוצע חודשי)
+5	4-3	2-1	סך הכל	11	מזה: גברים
18	179	198	395	-	הכשרה מקצועית
94	599	302	995	37	גיל ממוצע (לא כולל חיילים)
נתוני 2015				99	דמי אבטלה ממוצעים ליום (ש"ח)
שכר חודשי ממוצע של שכיר במשך השנה				65	קצבאות זקנה ושאיירים (סוף שנה)
% שינוי ראלי לעומת שנה קודמת		ש"ח		66.2	מזה: אחוז מקבלי השלמת הכנסה
2.2	6,612	סך הכל		81	גמלת הבטחת הכנסה (נפשות, במשך השנה)
3.4	8,419	גברים		9	גמלאות (סוף שנה): סיעוד
-1.1	3,173	נשים		45	נכות כללית
906	מספר השכירים			11	ניידות
46.4	אחוז השכירים המשתכרים עד שכר מינימום			..	נכות מעבודה ותלויים
0.3848	מדד אי-השוויון - שכירים (מדד גיני, 0 שוויון מלא)			מבוטחים בקופות חולים	
63	מספר העצמאים		2,558	סך הכל (סוף שנה)	
7,159	הכנסה חודשית ממוצעת של עצמאי במשך השנה (ש"ח)		99.8	באחוזים: כללית	
16.0	אחוז שינוי ראלי לעומת שנה קודמת		0.1	מכבי	
49.2	אחוז העצמאים המשתכרים עד מחצית השכר הממוצע		..	מאוחדת	
			..	לאומית	

2016

ע'ג'ר

מים

צריכה ביתית (וכל צריכה אחרת), לפי ייעוד			תקבולים (אלפי מ"ק)	
מ"ק לנפש	אחוז	אלפי מ"ק	174	
			פחת (אלפי מ"ק)	
			-	
			אחוז הפחת מסך כל תקבולי המים	
			-	
			צריכה, לפי ייעוד	
סך הכל			100.0	174
68.3	100.0	172	מזה: למגורים	
58.5	85.6	147	למוסדות הרשות	
2.2	3.3	6	לגינן ציבורי	
4.1	6.0	10	למסחר ומלאכה	
-	-	-	לבנייה	
-	-	-		

בנייה ודירור

חינוך

התחלת בנייה			ילדים בגנים של משרד החינוך תשע"ו 2015/16				
גמר בנייה	התחלת בנייה	שטח - סך הכל (אלפי מ"ר)	גיל 6	גיל 5	גיל 4	גיל 3	סך הכל
-	0.2	0.2	..	53	50	58	163
-	0.2	0.2	מספר דירות				
-	מספר דירות למגורים לפי מרשם מבנים ודירות				
388			תשע"ו 2015/16				
ממוצע תלמידים לכיתה			בתי ספר				
24			616				
25			329				
22			287				
24			167				
20			120				
זכאים לתעודת בגרות מבין תלמידי כיתות יב (אחוזים):			75.7				
סך הכל			64.9				
שיעור ל-1,000 תושבים			עמדו בדרישות הסף של האוניברסיטאות				
שיעור ל-1,000 כלי רכב							

תחבורה

622	כלי רכב מנועיים - סך הכל	
496	מזה: מכונות פרטיות	
6.8	גיל ממוצע של מכונות פרטיות (שנים)	
-	תאונות דרכים עם נפגעים (ת"ד) - סך הכל	
-	שיעור ל-1,000 תושבים	
-	שיעור ל-1,000 כלי רכב	

פסולת

שימושי קרקע 2013

פסולת מוצקה ביתית, מסחרית וגזם (ק"ג ליום לנפש)		אחוז	קמ"ר	סך הכל שטח שיפוט
1.1	אחוז מחזור:	100.0	2.42	מגורים
0.0		4.1	0.10	חינוך והשכלה
		-	-	בריאות ורווחה
		-	-	שירותים ציבוריים
		-	-	תרבות, פנאי, נופש וספורט
		-	-	מסחר ומשרדים
		-	-	תעשייה
		-	-	תשתית ותחבורה
		-	-	מבנים חקלאיים
		-	-	גינן לנוי פארק ציבורי
		0.4	0.01	יער וחורש
		3.3	0.08	מטעים
		15.7	0.38	גידול שדה
		76.5	1.85	שטח פתוח אחר
פסולת מוצקה ביתית, מסחרית וגזם (ק"ג ליום לנפש)		24,000	2.4	צפיפות אוכלוסייה לשטח בנוי למגורים (נפשות לקמ"ר)
אחוז מחזור:		0.0		אוכלוסייה סוף 2013 - סך הכל (אלפים)
שטח וצפיפות		2.39	..	
שטח (קמ"ר):		..		
צפיפות לקמ"ר:		..		

2016

ע'ג'ר

מדד פריפריאליות 2015

2	אשכול: (מ-1 עד 10, 1 הפריפריאלי ביותר)
-1.494	ערך מדד:
7	דירוג: (מ-1 עד 255, 1 הפריפריאלי ביותר)
7	דירוג לפי מרכיבי המדד:
7	מדד נגישות פוטנציאלית: (מ-1 עד 255, 1 הנגישות הנמוכה ביותר)
8	קרבה לגבול מחוז תל אביב: (מ-1 עד 255, 1 המרוחק ביותר)

מדד חברתי-כלכלי 2013

3	אשכול: (מ-1 עד 10, 1 הנמוך ביותר)
-0.816	ערך מדד:
58	דירוג: (מ-1 עד 255, 1 הנמוך ביותר)

מדד קומפקטיות 2006

3	אשכול: (מ-1 עד 10, 1 הקומפקטי ביותר)
40	דירוג: (מ-1 עד 197, 1 הקומפקטי ביותר)
-0.807	ציון תקן:

אפיון טופוגרפי 2006

מדד טופוגרפיה: ממוצע ציוני תקן של (א) ו-(ב)			(ב) שיפוע ממוצע, במעלות			(א) סטיית התקן של הגבהים מעל פני הים			גובה מעל פני הים, במטרים			
אשכול ⁽²⁾	דירוג ⁽¹⁾	ערך	דירוג ⁽¹⁾	ציון תקן	ערך	דירוג ⁽¹⁾	ציון תקן	ערך	ממוצע הגבהים	טווח הגבהים	מקסימלי	מינימלי
4	78	-0.45	103	-0.08	4.8	23	-0.82	7.2	295	42	306	264

(1) מ-1 עד 197, 1 השטוח ביותר.

(2) מ-1 עד 10, 1 השטוח ביותר.

2016

ע'ג'ר

נתוני ביצוע תקציב הרשות

הכנסות	אלפי ש"ח	% שינוי ראלי לעומת 2015	הוצאות	אלפי ש"ח	% שינוי ראלי לעומת 2015
סך כולל	18,550	6.3	סך כולל	18,998	12.7
<u>תקציב רגיל - סך הכל</u>	16,532	8.5	<u>תקציב רגיל - סך הכל</u>	16,520	8.9
מזה: <u>לפי ייעוד</u>			מזה: <u>לפי ייעוד</u>		
חינוך	2,014	-14.2	חינוך	3,520	13.0
רווחה	435	40.1	רווחה	652	32.4
מפעל מים	1,399	33.0	רכישת מים	952	95.1
<u>לפי מקור:</u>			<u>לפי סוג:</u>		
עצמיות - סך הכל	7,279	6.8	עלות עבודה - סך הכל	5,777	6.4
מזה: ארנונה (גבייה)	1,438	-8.4	מזה: חינוך	1,753	6.9
חינוך	-	-	רווחה	262	8.4
רווחה	-	-	הוצאות לפעולות	3,473	49.8
השתתפות ממשלה - סך הכל	9,253	9.9	פירעון מלוות	134	-3.8
מזה: מענק כללי לאיזון	5,116	9.7	הוצאות מימון	29	7.9
העברות והכנסות חד-פעמיות	-	-	העברות והוצאות חד-פעמיות	204	-6.0
לכיסוי גירעון מצטבר	-	-	(כולל כיסוי גירעון מצטבר)	6,903	-1.9
מלווה לאיזון	-	-	כלליות, השתתפויות והעברות	2,478	47.0
<u>תקציב בלתי רגיל - סך הכל</u>	2,018	-9.1	<u>תקציב בלתי רגיל - סך הכל</u>	2,478	47.0
מזה: השתתפות בעלי נכסים	-	-	עבודות פיתוח	2,345	57.6
השתתפות משרדי ממשל	891	13.9	העברת מלוות	-	-
מלוות	-	-	אחר	133	-32.8
עודף/גירעון בתקציב הרגיל (אלפי ש"ח)					
תקציבי		12	מצטבר בסוף שנה		271
שנתי		12			

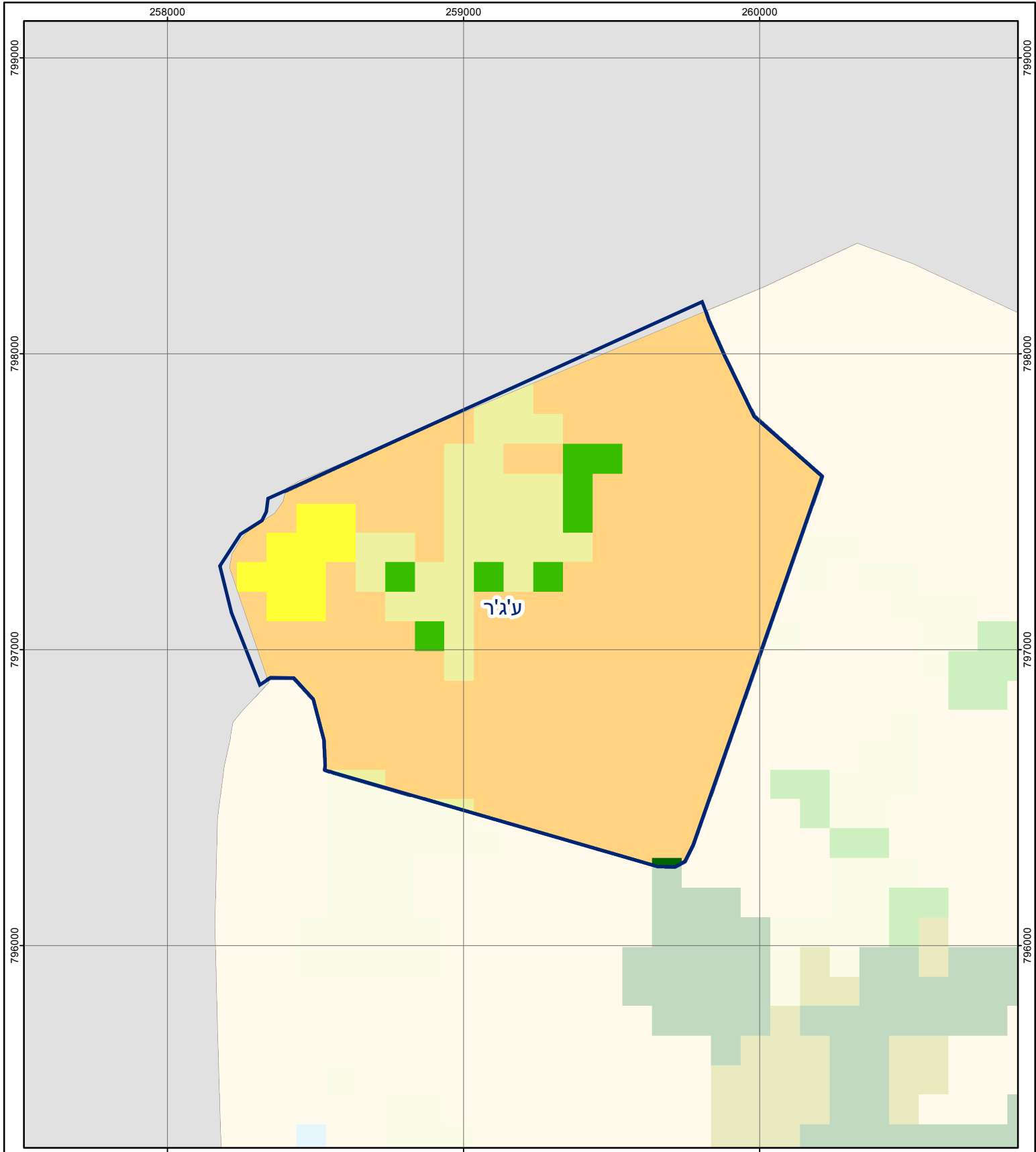
חיוב ארנונה* לפי סוג נכס (2015 ו-2016)

סוג הנכס	שטחים באלפי מ"ר		סה"כ חיוב באלפי ש"ח	
	2015	2016	2015	2016
סך הכל	72.3	72.4	1,971	1,993
מגורים	51.2	51.1	1,684	1,704
משרדים, שירותים ומסחר	0.8	0.8	55	52
תעשייה ומלאכה	14.1	14.2	219	224
בנקים וחברות ביטוח	-	-	-	-
בתי מלון	-	-	-	-
חניונים	-	-	-	-
קרקע תפוסה	-	-	-	-
קרקע תפוסה במפעל עתיר שטח	-	-	-	-
קרקע חקלאית	6.2	6.3	13	13
מבנה חקלאי	-	-	-	-
יתר סוגי הנכסים	0.0	0.0	0	0

* חיובי ארנונה מתייחסים לנתונים בתחילת שנה, ואינם כוללים את השינויים בסכומי המס בשל הצמדה ואת הגידול הטבעי שחל במהלך השנה כתוצאה מתוספת נכסים.

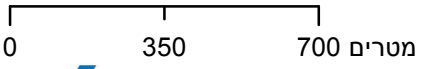
גביית ארנונה - 2016

למגורים	אלפי ש"ח	1,223
	% שינוי ראלי לעומת 2015	-8.3
לא למגורים	אלפי ש"ח	215
	יחס גבייה ב-% לכלל החיובים	78.0



ע'ג'ר

סוג רשות: מועצה מקומית
 סמל יישוב: 4501



מפת התמצאות



שימושי קרקע:	
כרייה וחציבה	מסחר ומגורים במרכז עירוני
גופי מים	תחבורה
גינות לנוי פארק ציבורי	מסחר ומשרדים
יער וחורש	תעשייה
מטעים	מכלולי תשתית
גידולי שדה	שירות לציבור ללא אפיון
שיחים בתה ועשבוני	מגורים
קרקע וסלע	מבנים חקלאיים
חינוך והשכלה	בריאות ורווחה
שירותי דת	חירום והצלה
שירותי מנהל ציבורי	בתי עלמין
תרבות פנאי וספורט	מלונאות ואירוח כפרי