

2017

בני עייש

כללי

אחוזים	אלפים	קבוצת אוכלוסייה ודת
100.0	7.0	סך הכל
99.3		יהודים ואחרים
80.5		יהודים

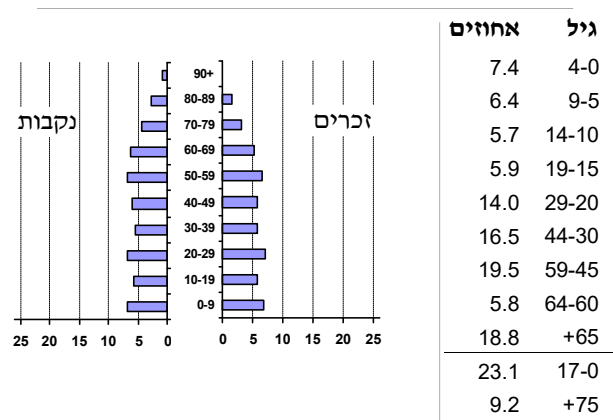
סמל: 1066	מחוז: המרכז
מעמד מוניציפלי:	מועצה מקומית
שנת קבלת מעמד מוניציפלי:	1981
מספר חברי מועצה:	9
סמל ושם ועדת תכנון ובנייה:	453 זמורה
מרחק מגבול מחוז תל אביב (2015) (ק"מ):	27.2
מרחב ימי, רשויות הגובלות בחוף הים:	0

דמוגרפיה

0.6	אחוז גידול האוכלוסייה (לעומת שנה קודמת)
110	לידות חי
66	פטירות
44	ריבוי טבעי - סך הכל
6.3	שיעור ל-1,000 תושבים 2016-2017
0.4	פטירות תינוקות (ממוצע 2013-2017)
..	שיעור ל-1,000 לידות חי 2013-2017
247	הגירה בתוך הרשות
-53	מאזן הגירה פנימית
-23	מאזן הגירה - סך הכל
21	עולים בהשתקעות ראשונה
38.1	גיל (אחוזים): 17-0
33.3	44-18
19.0	64-45
9.5	+65
45.5	אחוז עולי 1990+ מסך האוכלוסייה

7.0	אוכלוסייה בסוף 2017 - סך הכל (אלפים)
3.4	זכרים
3.6	נקבות
793	יחס תלות (ל-1,000 תושבים בלתי תלויים)

התפלגות אוכלוסייה, לפי גיל ומין (אחוזים)



הגירה פנימית, לפי מין וגיל

גיל				מין		סך הכל	נכנסים יוצאים
+65	64-30	29-15	עד 14	נקבות	זכרים		
25	71	48	59	104	99	203	
22	103	69	62	132	124	256	

שכר ורווחה

מקבלי קצבאות בגין ילדים (סוף שנה)				מקבלי:	
מספר ילדים במשפחה				78	דמי אבטלה - סך הכל (ממוצע חודשי)
+5	4-3	2-1	סך הכל	34	מזה: גברים
				..	הכשרה מקצועית
29	192	601	822	44	גיל ממוצע (לא כולל חיילים)
152	634	867	1,653	152	דמי אבטלה ממוצעים ליום (ש"ח)
נתוני 2016				1,267	קצבאות זקנה ושירים (סוף שנה)
שכר חודשי ממוצע של שכיר במשך השנה				45.7	מזה: אחוז מקבלי השלמת הכנסה
% שינוי ריאלי לעומת שנה קודמת		ש"ח		159	גמלת הבטחה הכנסה (נפשות, במשך השנה)
1.1	7,540	סך הכל		359	גמלאות (סוף שנה): סיעוד
0.5	8,957	גברים		211	נכות כללית
2.7	6,140	נשים		36	ניידות
3,645	מספר השכירים			16	נכות מעבודה ותלויים
37.8	אחוז השכירים המשתכרים עד שכר מינימום			מבוטחים בקופות חולים	
0.3623	מדד אי-השוויון - שכירים (מדד גיני, 0 שוויון מלא)			6,840	סך הכל (סוף שנה)
183	מספר העצמאים			45.5	באחוזים: כללית
7,281	הכנסה חודשית ממוצעת של עצמאי במשך השנה (ש"ח)			24.9	מכבי
0.5	אחוז שינוי ריאלי לעומת שנה קודמת			27.2	מאוחדת
47.5	אחוז העצמאים המשתכרים עד מחצית השכר הממוצע			2.4	לאומית

2017

בני עייש

חינוך

מים

423	תקבולים (אלפי מ"ק)	
48	פחת (אלפי מ"ק)	
11.4	אחוז הפחת מסך כל תקבולי המים	
צריכה, לפי ייעוד		
אחוז מסך הכל	אלפי מ"ק	
100.0	375	סך הכל
100.0	375	ביתית (וכל צריכה אחרת)
-	-	חקלאית
צריכה ביתית (וכל צריכה אחרת), לפי ייעוד		
מ"ק לנפש	אחוז	אלפי מ"ק
53.6	100.0	375
48.7	90.8	341
0.8	1.5	5
-	-	-
1.0	1.8	7
0.1	0.3	1
סך הכל		
מזה: למגורים		
למוסדות הרשות		
לגינות ציבורי		
למסחר ומלאכה		
לבנייה		

ילדים בגנים של משרד החינוך תשע"ז 2016/17				
סך הכל	גיל 3	גיל 4	גיל 5	גיל 6
286	88	104	82	12
תשע"ז 2016/17	בתי ספר	כיתות	תלמידים	ממוצע תלמידים לכיתה
סך הכל	..	15	391	26
יסודי (כולל מיוחד)	..	15	391	26
על-יסודי	..	0	0	0
חטיבת ביניים	..	0	0	0
תיכון	..	0	0	0
זכאים לתעודות בגרות מבין תלמידי כיתות יב (אחוזים):				
סך הכל	75.0			
עמדו בדרישות הסף של האוניברסיטאות	61.4			

תחבורה

3,081	כלי רכב מנועיים - סך הכל	
2,780	מזה: כלי רכב פרטיים	
6.8	גיל ממוצע של כלי רכב פרטי (שנים)	
1	תאונות דרכים עם נפגעים (ת"ד) - סך הכל	
0	קטלניות	
0	קשות	
1	קלות	
0.1	שיעור ל-1,000 תושבים	
0.3	שיעור ל-1,000 כלי רכב	

פסולת

פסולת מוצקה ביתית, מסחרית וגזם	
1.3	(ק"ג לנפש ליום)
5.8	אחוז מחזור

בנייה ודירור

גמר בנייה	התחלת בנייה	
2.2	0.1	שטח - סך הכל (אלפי מ"ר)
2.2	0.1	מזה: למגורים (אלפי מ"ר)
13	..	מספר דירות
2,258		מספר דירות למגורים לפי מרשם מבנים ודירות

שטח וצפיפות

0.82	שטח (קמ"ר)
8,561.3	צפיפות לקמ"ר

השכלה גבוהה

2018	אחוז
10.6	בעלי תארים מישראל מכלל בני 35-55
..	מסיימי יב שהחלו לימודים גבוהים בתוך 8 שנים מסיום התיכון
10.9	סטודנטים מכלל בני 20-25
2.6	סטודנטים מתוך כלל האוכלוסייה

בריאות

..	2017-2013	שיעור פטירות מתוקנן ל-1,000 תושבים
..		שיעור פריון כולל ל-1,000 תושבים
..	2016-2014	מספר מקרי סוכרת ממוצע לשנה
..	2016-2014	שיעור מקרי סוכרת מתוקנן ל-1,000 תושבים
..		בעלי עודף משקל/השמנת יתר (אחוזים)
..	2017/18	כיתה א
..	2017/18	כיתה ז
..	2015-2011	מספר מקרי סרטן ממוצע לשנה, גברים
..	2015-2011	שיעור מקרי סרטן מכל הסוגים מתוקנן ל-100,000 תושבים, גברים
..	2015-2011	מספר מקרי סרטן ממוצע לשנה, נשים
..	2015-2011	שיעור מקרי סרטן מכל הסוגים מתוקנן ל-100,000 תושבים, נשים

תשתיות ושירותים עירוניים

גמר	התחלה	
-	-	סלילת כבישים חדשים, הרחבה ושיקום של כבישים
-	-	אורך (ק"מ)
-	-	שטח (אלפי מ"ר)
-	-	הנחת צינורות: מים (ק"מ)
-	-	ביוב (ק"מ)
-	-	תיעול (ק"מ)

בני עי"ש

2017

מדד פריפריאליות 2015

אשכול: (מ-1 עד 10, 1 הפריפריאלי ביותר)	6
ערך מדד:	0.752
דירוג: (מ-1 עד 255, 1 הפריפריאלי ביותר)	189
דירוג לפי מרכיבי המדד:	
מדד נגישות פוטנציאלית:	185
(מ-1 עד 255, 1 הנגישות הנמוכה ביותר)	
קרבה לגבול מחוז תל אביב:	191
(מ-1 עד 255, 1 המרוחק ביותר)	

מדד חברתי-כלכלי 2015

אשכול: (מ-1 עד 10, 1 הנמוך ביותר)	5
ערך מדד:	0.107
דירוג: (מ-1 עד 255, 1 הנמוך ביותר)	139
מדד קומפקטיות 2006	
אשכול: (מ-1 עד 10, 1 הקומפקטי ביותר)	1
דירוג: (מ-1 עד 197, 1 הקומפקטי ביותר)	6
ציון תקן:	-1.566

אפיון טופוגרפי 2006

מדד טופוגרפיה: ממוצע ציוני תקן של (א) ו-(ב)			(ב) שיפוע ממוצע, במעלות			(א) סטיית התקן של הגבהים מעל פני הים			גובה מעל פני הים, במטרים			
אשכול ⁽²⁾	דירוג ⁽¹⁾	ערך	דירוג ⁽¹⁾	ציון תקן	ערך	דירוג ⁽¹⁾	ציון תקן	ערך	ממוצע הגבהים	טווח הגבהים	מקסימלי	מינימלי
2	16	-0.99	46	-1.00	1.8	8	-0.98	3.2	75	16	81	66

(1) מ-1 עד 197, 1 השטוח ביותר.

(2) מ-1 עד 10, 1 השטוח ביותר.

אוכלוסייה במוסדות לינה 2016

אחוז מאוכל' הרשות	סך הכל	מוסדות לינה
-	-	דיירי מוסדות לינה
-	-	בתי אבות ודיור מוגן
-	-	מוסדות חינוך
-	-	מוסדות דת
-	-	מוסדות אשפוז כולל הוסטלים
-	-	מוסדות אחרים

שימושי קרקע 2013

אחוז	קמ"ר	
100.0	0.86	סך הכל שטח שיפוט
51.2	0.44	מגורים
2.3	0.02	חינוך והשכלה
-	-	בריאות ורווחה
2.3	0.02	שירותים ציבוריים
1.2	0.01	תרבות, פנאי, נופש וספורט
-	-	מסחר ומשרדים
-	-	תעשייה
-	-	תשתית ותחבורה
1.2	0.01	מבנים חקלאיים
1.2	0.01	גינון לנוי, פארק ציבורי
-	-	יער וחורש
2.3	0.02	מטעים
29.1	0.25	גידולי שדה
9.2	0.08	שטח פתוח אחר
15.682	(נפשות לקמ"ר)	צפיפות אוכלוסייה לשטח בנוי למגורים
6.9	(אלפים)	אוכלוסייה בסוף 2013 - סך הכל (אלפים)

2017

בני עיי"ש

נתוני ביצוע תקציב הרשות (אלפי ש"ח, אלא אם כן צוין אחרת)

הוצאות		הכנסות	
41,458	סך הכל תשלומים (תקציב רגיל ובלתי רגיל)	41,139	סך הכל תקבולים (תקציב רגיל ובלתי רגיל)
35,389	<u>תקציב רגיל - סך הכל</u>	34,079	<u>תקציב רגיל - סך הכל</u>
5,057	הוצאות לנפש		
	לפי פרקי תקציב		לפי פרקי תקציב
5,146	הנהלה וכלליות	19,117	מיסים ומענקים
6,163	שירותים מקומיים	640	שירותים מקומיים
20,518	שירותים ממלכתיים	12,713	שירותים ממלכתיים
9,825	מזה: חינוך	5,649	מזה: חינוך
7,726	רווחה	5,380	רווחה
2,379	תרבות	1,314	תרבות
499	מפעלים	577	מפעלים
1	מזה: רכישת מים	46	מזה: מפעל מים
3,063	תשלומים בלתי רגילים	1,032	תקבולים בלתי רגילים
	לפי סיווג כלכלי		לפי סיווג כלכלי
11,640	עלות עבודה - סך הכל	13,325	עצמיות - סך הכל
4,120	מזה: חינוך	431	מזה: חינוך
2,029	רווחה	84	רווחה
		7,252	ארנונה - סך הכל גבייה
12,087	הוצאות לפעולות		* למגורים
		6,548	סך הכל גבייה
695	פירעון מלוות	6,992	סך הכל חיובים נטו
		93.6 %	יחס גבייה לכלל החיובים
183	הוצאות מימון	6,105	גבייה השנה (קרן + ריבית)
		8,460	חיוב בשנת החשבון
	העברות והוצאות חד-פעמיות (כולל כיסוי גירעון מצטבר)	72.2 %	יחס גבייה השנה לחיוב השנה
164		2,570	פטורים, שחרורים והנחות
		443	גביית פיגורים (קרן + ריבית)
10,620	כלליות, השתתפויות והעברות	704	* לא למגורים - סך הכל גבייה
		5,558	עצמיות אחרות
		20,754	הכנסות מהממשלה - סך הכל
		6,044	מזה: משרד החינוך
		5,392	משרד הרווחה
		8,988	מענק כללי לאיזון
		-	מענק מיועד
		64	מענק מיוחד
		-	העברות והכנסות חד-פעמיות לכיסוי גירעון מצטבר
		-	מלווה לאיזון
6,069	<u>תקציב בלתי רגיל - סך הכל</u>	7,060	<u>תקציב בלתי רגיל - סך הכל</u>
5,387	מזה: עבודות פיתוח	-	מזה: השתתפות בעלי נכסים
-	העברת מלוות	3,552	השתתפות משרדי ממשלה
682	הוצאות אחרות	2,500	מלוות
		1,008	הכנסות אחרות
			עודף/גירעון בתקציב הרגיל השנה
	-1,310		עודף/גירעון בתקציב הרגיל השנה ללא קבלת מלוות לאיזון
	-1,310		עודף/גירעון בתקציב הרגיל מצטבר בסוף השנה
	-2,537		עומס מלוות בסוף השנה (כולל הפרשי הצמדה)
	4,408		

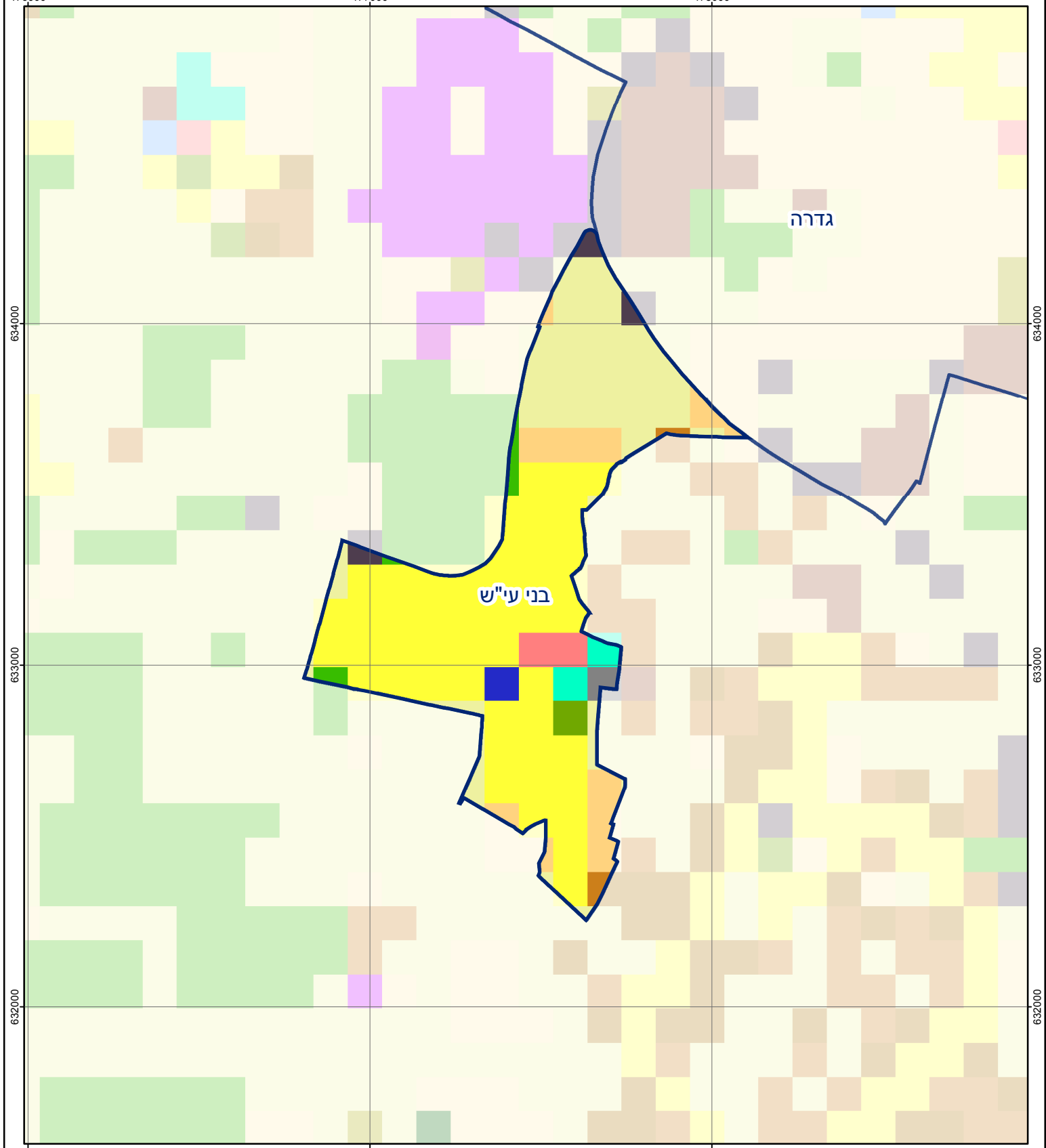
2017

בני עיי"ש

חיובי ארנונה* לפי סוג נכס (2016 ו-2017)


חיוב באלפי ש"ח		שטחים באלפי מ"ר		סוג הנכס
2017	2016	2017	2016	
10,084	9,854	419.4	416.2	סך הכל
8,701	8,426	226.1	222.8	מגורים
615	723	4.8	5.8	משרדים, שירותים ומסחר
-	-	-	-	תעשייה
-	-	-	-	מלאכה
-	-	-	-	בנקים וחברות ביטוח
-	-	-	-	בתי מלון
-	-	-	-	חניונים
99	8	150.8	150.6	קרקע תפוסה
-	-	-	-	קרקע תפוסה לעריכת אירועים
-	-	-	-	קרקע תפוסה במפעל עתיר שטח
-	-	-	-	אדמה חקלאית
-	-	-	-	מבנה חקלאי
-	-	-	-	אדמת בניין
-	-	-	-	מגורים שאינם בשימוש
-	-	-	-	מערכת סולרית הממוקמת על גג נכס
-	-	-	-	מערכת סולרית שאינה ממוקמת על גג נכס
-	-	-	-	קרקע תפוסה למערכת סולרית
669	697	37.6	37.0	יתר סוגי הנכסים

* חיובי ארנונה מתייחסים לנתוני חיוב ראשוני, שאינו כולל את השינויים בסכומי המס בשל הצמדה ואת הגידול הטבעי שחל במהלך השנה כתוצאה מתוספת נכסים.
מקור הנתונים: דו"ח כספי מבוקר, נספח א.



בני עייש

סוג רשות: מועצה מקומית
 סמל יישוב: 1066



מפת התמצאות



שימושי קרקע:		
כרייה וחציבה	מסחר ומגורים במרכז עירוני	חינוך והשכלה
גופי מים	תחבורה	בריאות ורווחה
גינון לנוי פארק ציבורי	מסחר ומשרדים	שירותי דת
יער וחורש	תעשייה	חירום והצלה
מטעים	מכלולי תשתית	שירותי מנהל ציבורי
גידולי שדה	שירות לציבור ללא אפיון	בתי עלמין
שיחים בתה ועשבוני	מגורים	תרבות פנאי וספורט
קרקע וסלע	מבנים חקלאיים	מלונאות ואירוח כפרי