

2018

ג'סר א-זרקא

כללי

מספרים מוחלטים	קבוצת אוכלוסייה ודת
14,692	סך הכל
100.0	ערבים
100.0	מוסלמים

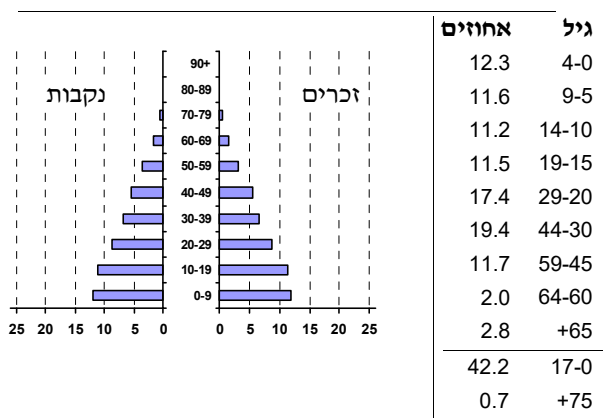
סמל: 0541 מחוז: חיפה
 מעמד מוניציפלי: מועצה מקומית
 שנת קבלת מעמד מוניציפלי: 1963
 מספר חברי מועצה: 11
 סמל ושם ועדת תכנון ובנייה: 353 שומרון
 מרחק מגבול מחוז תל אביב (2015) (ק"מ): 42.4
 מרחב ימי, רשויות הגובלות בחוף הים: 1

דמוגרפיה

1.8	אחוז גידול האוכלוסייה (לעומת שנה קודמת)
372	לידות חי
38	פטירות
334	ריבוי טבעי - סך הכל
22.9	שיעור ל-1,000 תושבים
1.6	פטירות תינוקות (ממוצע 2014-2018)
(4.3)	שיעור ל-1,000 לידות חי 2014-2018
7	הגירה בתוך הרשות
-90	מאזן הגירה פנימית
-88	מאזן הגירה - סך הכל

אוכלוסייה בסוף 2018 - סך הכל (אלפים) 14.7
 זכרים 7.3
 נקבות 7.4
 יחס תלות (ל-1,000 תושבים בלתי תלויים) 978

התפלגות אוכלוסייה, לפי גיל ומין (אחוזים)



הגירה פנימית, לפי מין וגיל

גיל				מין		סך הכל	
+65	64-30	29-15	עד 14	נקבות	זכרים		
-	17	18	23	33	25	58	נכנסים
-	49	46	53	87	61	148	יוצאים

שכר ורווחה

מקבלי קצבאות בגין ילדים (סוף שנה)				מקבלי:	
מספר ילדים במשפחה			סך הכל	דמי אבטלה - סך הכל (ממוצע חודשי)	
+5	4-3	2-1		89	מזה: גברים
310	869	1,014	2,193	-	הכשרה מקצועית
1,743	2,988	1,546	6,277	40	גיל ממוצע (לא כולל חיילים)
נתוני 2017				115	דמי אבטלה ממוצעים ליום (ש"ח)
שכר חודשי ממוצע של שכיר במשך השנה				544	קצבאות זקנה ושאימים (סוף שנה)
% שינוי ריאלי לעומת שנה קודמת		ש"ח		12.9	מזה: אחוז מקבלי השלמת הכנסה
8.0	5,492	סך הכל		606	גמלת הבטחת הכנסה (נפשות, במשך השנה)
5.8	6,515	גברים		82	גמלאות (סוף שנה): סיעוד
12.0	4,285	נשים		738	נכות כללית
6,093	מספר השכירים			36	ניידות
48.3	אחוז השכירים המשתכרים עד שכר מינימום			18	נכות מעבודה ותלויים
0.2941	מדד אי-השוויון - שכירים (מדד גייני, 0 שוויון מלא)			מבוטחים בקופות חולים	
109	מספר העצמאים			83.3	באחוזים: כללית
7,799	הכנסה חודשית ממוצעת של עצמאי במשך השנה (ש"ח)			0.1	מכבי
8.2	אחוז שינוי ריאלי לעומת שנה קודמת			0.1	מאוחדת
55.0	אחוז העצמאים המשתכרים עד מחצית השכר הממוצע			16.4	לאומית

2018

ג'סר א-זרקא

מים

1,146 (אלפי מ"ק) תקבולים		
264 (אלפי מ"ק) פחת		
23.1 אחוז הפחת מסך כל תקבולי המים צריכה, לפי ייעוד		
אחוז מסך הכל	אלפי מ"ק	
100.0	882	סך הכל
100.0	881	ביתית (וכל צריכה אחרת)
0.0	0	חקלאית
צריכה ביתית (וכל צריכה אחרת), לפי ייעוד		
מ"ק לנפש	אחוז	אלפי מ"ק
60.0	100.0	881 סך הכל
56.1	93.6	825 מזה: למגורים
2.4	4.0	35 למוסדות הרשות
0.3	0.5	5 לגינון ציבורי
0.1	0.2	1 למסחר ומלאכה
0.1	0.1	1 לבנייה

תחבורה

2,923 כלי רכב מנועיים - סך הכל
2,506 מזה: כלי רכב פרטיים
10.3 גיל ממוצע של כלי רכב פרטי (שנים)
6 תאונות דרכים עם נפגעים (ת"ד) - סך הכל
1 קטלניות
2 קשות
3 קלות
0.4 שיעור ל-1,000 תושבים
2.1 שיעור ל-1,000 כלי רכב
1 הרוגים

פסולת

פסולת מוצקה ביתית, מסחרית וגזם
1.3 (ק"ג לנפש ליום)
19.3 אחוז מחזור

בנייה ודיוור

גמר בנייה	התחלת בנייה	
15.1	14.4	שטח - סך הכל (אלפי מ"ר)
15.1	13.8	מזה: למגורים (אלפי מ"ר)
84	80	מספר דירות
2,373		מספר דירות למגורים לפי מרשם מבנים ודירות

שטח וצפיפות

2.02 שטח (קמ"ר)
9,177.8 צפיפות לקמ"ר

חינוך

ילדים בגנים של משרד החינוך תשע"ח 2017/18				
סך הכל	גיל 3	גיל 4	גיל 5	גיל 6
1,049	344	362	329	14
תשע"ח* 2017/18	בתי ספר	כיתות	תלמידים	ממוצע תלמידים לכיתה
סך הכל	8	129	3,404	26
יסודי	5	67	1,785	27
על-יסודי	4	62	1,619	26
חטיבת ביניים	..	30	859	29
תיכון	..	32	760	24
זכאים לתעודות בגרות מבין תלמידי כיתות יב (אחוזים):				
סך הכל	40.5			
עמדו בדרישות הסף של האוניברסיטאות	24.3			

*החל משנת הלימודים תשע"ח, הנתונים לא כוללים חינוך מיוחד.

השכלה גבוהה

2019	אחוז
1.8	בעלי תארים מישראל מכלל בני 35-55
8.0	מסיימי יב שהחלו לימודים גבוהים בתוך 8 שנים מסיום התיכון
4.4	סטודנטים מכלל בני 20-25
0.8	סטודנטים מתוך כלל האוכלוסייה

בריאות

8.51	2018-2014	שיעור פטירות מתוקנן ל-1,000 תושבים
3.23		שיעור פריון כולל ל-1,000 תושבים
952.0	2016-2014	מספר מקרי סוכרת ממוצע לשנה
138.12	2016-2014	שיעור מקרי סוכרת מתוקנן ל-1,000 תושבים
44.6	2017/18	בעלי עודף משקל/השמנת יתר (אחוזים) כיתה א
59.3	2017/18	כיתה ז
..	2015-2011	מספר מקרי סרטן ממוצע לשנה, גברים
..	2015-2011	שיעור מקרי סרטן מכל הסוגים מתוקנן ל-100,000 תושבים, גברים
..	2015-2011	מספר מקרי סרטן ממוצע לשנה, נשים
..	2015-2011	שיעור מקרי סרטן מכל הסוגים מתוקנן ל-100,000 תושבים, נשים

תשתיות ושירותים עירוניים

גמר	התחלה	
0.5	0.5	סלילת כבישים חדשים, הרחבה ושיקום של כבישים
7.5	7.5	אורך (ק"מ)
0.3	0.3	שטח (אלפי מ"ר)
-	-	הנחת צינורות: מים (ק"מ)
0.3	0.3	ביוב (ק"מ)
		תיעול (ק"מ)

2018

ג'סר א-זרקא

מדד פריפריאליות 2015

5	אשכול: (מ-1 עד 10, 1 הפריפריאלי ביותר)
0.304	ערך מדד:
160	דירוג: (מ-1 עד 255, 1 הפריפריאלי ביותר)
	דירוג לפי מרכיבי המדד:
144	מדד נגישות פוטנציאלית: (מ-1 עד 255, 1 הנגישות הנמוכה ביותר)
169	קרבה לגבול מחוז תל אביב: (מ-1 עד 255, 1 המרוחק ביותר)

מדד חברתי-כלכלי 2015

2	אשכול: (מ-1 עד 10, 1 הנמוך ביותר)
-1.486	ערך מדד:
13	דירוג: (מ-1 עד 255, 1 הנמוך ביותר)

מדד קומפקטיות 2018

1	אשכול: (מ-1 עד 10, 1 הקומפקטי ביותר)
7	דירוג: (מ-1 עד 197, 1 הקומפקטי ביותר)
-1.547	ציון תקן:

2018 אוכלוסייה במוסדות לינה

סך הכל	אחוז מאוכל' הרשות
-	מוסדות לינה
-	דיירי מוסדות לינה
-	בתי אבות ודיור מוגן
-	מוסדות חינוך
-	מוסדות דת
-	מוסדות אשפוז כולל הוסטלים
-	מוסדות אחרים

שימושי קרקע 2013

אחוז	קמ"ר	
100.0	1.61	סך הכל שטח שיפוט
55.3	0.89	מגורים
0.6	0.01	חינוך והשכלה
0.6	0.01	בריאות ורווחה
0.6	0.01	שירותים ציבוריים
0.6	0.01	תרבות, פנאי, נופש וספורט
-	-	מסחר ומשרדים
-	-	תעשייה
-	-	תשתית ותחבורה
0.6	0.01	מבנים חקלאיים
-	-	גינון לנוי, פארק ציבורי
-	-	יער וחורש
-	-	מטעים
-	-	גידולי שדה
41.7	0.67	שטח פתוח אחר
15,056	(נפשות לקמ"ר)	צפיפות אוכלוסייה לשטח בנוי למגורים
13.4	(אלפים)	אוכלוסייה בסוף 2013 - סך הכל (אלפים)

2018

ג'סר א-זרקא

נתוני ביצוע תקציב הרשות (אלפי ש"ח, אלא אם כן צוין אחרת)

הוצאות		הכנסות	
109,571	סך הכל תשלומים (תקציב רגיל ובלתי רגיל)	99,332	סך הכל תקבולים (תקציב רגיל ובלתי רגיל)
100,364	תקציב רגיל - סך הכל	91,209	תקציב רגיל - סך הכל
6,831	הוצאות לנפש (ש"ח)	6,208	הכנסות לנפש (ש"ח)
	לפי פרקי תקציב		לפי פרקי תקציב
9,979	הנהלה וכלליות	26,968	מיסים ומענקים
9,667	שירותים מקומיים	1,218	שירותים מקומיים
65,881	שירותים ממלכתיים	55,737	שירותים ממלכתיים
41,052	מזה: חינוך	38,099	מזה: חינוך
21,266	רווחה	15,402	רווחה
3,272	תרבות	2,236	תרבות
6,607	מפעלים	5,286	מפעלים
3,571	מזה: מפעל המים	4,661	מזה: מפעל מים
8,230	תשלומים בלתי רגילים	2,000	תקבולים בלתי רגילים
	לפי סיווג כלכלי		לפי סיווג כלכלי
34,117	עלות עבודה - סך הכל	18,304	הכנסות עצמיות - סך הכל
24,474	מזה: חינוך	-	מזה: חינוך
2,714	רווחה	-	רווחה
		5,900	ארנונה - סך הכל גבייה
30,847	הוצאות לפעולות		* למגורים
		5,655	סך הכל גבייה
3,969	פירעון מלוות	12,949	סך הכל חיובים נטו
881	הוצאות מימון	43.7 %	יחס גבייה לכלל החיובים
		4,318	גבייה השנה (קרן + ריבית)
		17,169	חיוב בשנת החשבון
	העברות והוצאות חד-פעמיות (כולל כיסוי גירעון מצטבר)	25.1 %	יחס גבייה השנה לחיוב השנה
2,330		3,818	פטורים, שחרורים והנחות
		1,337	גביית פיגורים (קרן + ריבית)
28,220	כלליות, השתתפויות ותמיכות	245	* לא למגורים - סך הכל גבייה
		12,404	עצמיות אחרות
		72,905	הכנסות מהממשלה - סך הכל
		37,355	מזה: משרד החינוך
		15,346	משרד הרווחה
		14,875	מענק כללי
		-	מענקים מיועדים
		1,671	מענקים מיוחדים
		2,000	מענקים להקטנת גירעון מצטבר
		-	מלווה לאיזון
9,207	תקציב בלתי רגיל - סך הכל	8,123	תקציב בלתי רגיל - סך הכל
8,906	מזה: עבודות שבוצעו במשך השנה	-	מזה: השתתפות בעלי נכסים
-	העברת מלוות	7,002	השתתפות משרדי ממשלה
301	הוצאות אחרות	-	מלוות
		1,121	הכנסות אחרות
			עודף/גירעון בתקציב הרגיל השנה
		-9,155	עודף/גירעון בתקציב הרגיל השנה ללא קבלת מלוות לאיזון
		-9,155	עודף/גירעון מצטבר בתקציב הרגיל לסוף שנה
		-65,242	עומס מלוות לפירעון בסוף השנה (כולל הפרשי הצמדה)
		14,919	

2018

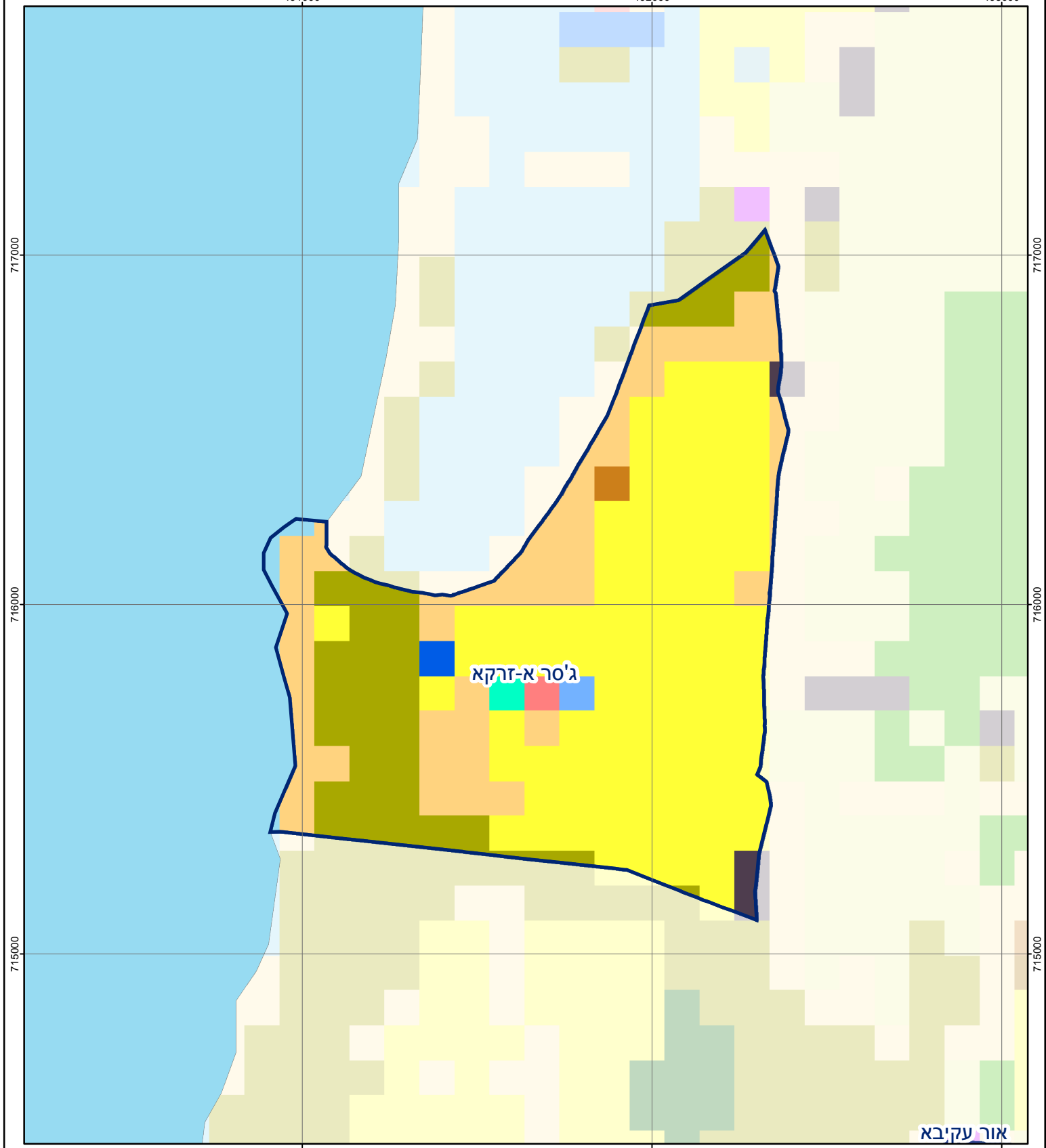
ג'סר א-זרקא

חיובי ארנונה* לפי סוג נכס (2017 ו-2018)

חיוב באלפי ש"ח		שטחים באלפי מ"ר		סוג הנכס
2018	2017	2018	2017	
-	-	-	-	סך הכל
-	-	-	-	מגורים
-	-	-	-	משרדים, שירותים ומסחר
-	-	-	-	תעשייה
-	-	-	-	מלאכה
-	-	-	-	בנקים וחברות ביטוח
-	-	-	-	בתי מלון
-	-	-	-	חניונים
-	-	-	-	קרקע תפוסה
-	-	-	-	קרקע תפוסה המשמשת לעריכת אירועים
-	-	-	-	קרקע תפוסה במפעל עתיר שטח
-	-	-	-	אדמה חקלאית
-	-	-	-	מבנה חקלאי
-	-	-	-	אדמת בניין
-	-	-	-	מגורים שאינם בשימוש
-	-	-	-	מערכת סולרית הממוקמת על גג נכס
-	-	-	-	מערכת סולרית שאינה ממוקמת על גג נכס
-	-	-	-	קרקע תפוסה למערכת סולרית
-	-	-	-	יתר סוגי הנכסים

* חיובי ארנונה מתייחסים לנתוני חיוב ראשוני, שאינו כולל את השינויים בסכומי המס בשל הצמדה ואת הגידול הטבעי שחל במהלך השנה כתוצאה מתוספת נכסים.

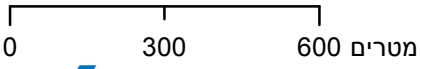
מקור הנתונים: דוח כספי שנתי מבוקר ברשויות מקומיות, נספח א.



אור עקיבא

ג'שר א-זרקא

סוג רשות: מועצה מקומית
 541 סמל יישוב:



מפת התמצאות



- | | | | | | |
|-------------------|---------------------------|--------------------|-------------|------------------------|---------------------|
| כרייה וחציבה | מסחר ומגורים במרכז עירוני | חינוך והשכלה | פארק ציבורי | תחבורה | בריאות ורווחה |
| גופי מים | מסחר ומשרדים | שירותי דת | יער וחורש | תעשייה | חירום והצלה |
| מטעים | מכלולי תשתית | שירותי מנהל ציבורי | גידולי שדה | שירות לציבור ללא אפיון | בתי עלמין |
| שיחים בתה ועשבוני | מגורים | תרבות פנאי וספורט | קרקע וסלע | מבנים חקלאיים | מלונאות ואירוח כפרי |

שימושי קרקע: