

2018

ע'ג'ר

כללי

מספרים מוחלטים	קבוצת אוכלוסייה ודת	אחוזים
2,607	סך הכל	100.0
	ערבים	
	מוסלמים	99.8

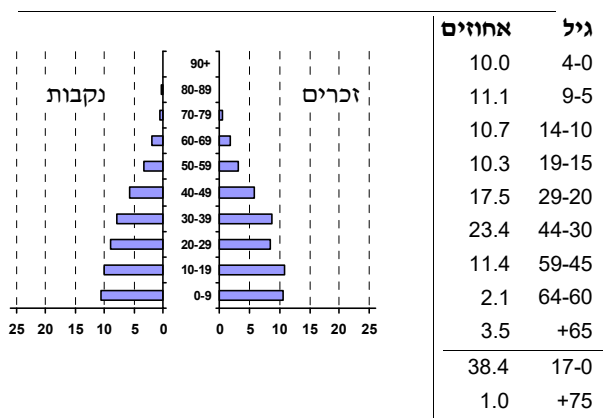
סמל: 4501 מחוז: הצפון
 מעמד מוניציפלי: מועצה מקומית
 שנת קבלת מעמד מוניציפלי: 1982
 מספר חברי מועצה: 7
 סמל ושם ועדת תכנון ובנייה: 256 מעלה חרמון
 מרחק מגבול מחוז תל אביב (2015) (ק"מ): 177.2
 מרחב ימי, רשויות הגובלות בחוף הים: 0

דמוגרפיה

1.9	אחוז גידול האוכלוסייה (לעומת שנה קודמת)
42	לידות חי
4	פטירות
38	ריבוי טבעי - סך הכל
14.7	שיעור ל-1,000 תושבים
..	פטירות תינוקות (ממוצע 2014-2018)
-	שיעור ל-1,000 לידות חי 2014-2018
0	הגירה בתוך הרשות
..	מאזן הגירה פנימית
1	מאזן הגירה - סך הכל

אוכלוסייה בסוף 2018 - סך הכל (אלפים) 2.6
 זכרים 1.3
 נקבות 1.3
 יחס תלות (ל-1,000 תושבים בלתי תלויים) 836

התפלגות אוכלוסייה, לפי גיל ומין (אחוזים)



הגירה פנימית, לפי מין וגיל

גיל				מין		סך הכל	
+65	64-30	29-15	עד 14	נקבות	זכרים		
-	..	-	-	2	נכנסים
-	..	-	-	יוצאים

שכר ורווחה

מקבלי קצבאות בגין ילדים (סוף שנה)				מקבלי:	
מספר ילדים במשפחה			סך הכל	דמי אבטלה - סך הכל (ממוצע חודשי)	מזה: גברים
+5	4-3	2-1			
13	184	208	405	-	הכשרה מקצועית
67	611	320	998	37	גיל ממוצע (לא כולל חיילים)
נתוני 2017					
שכר חודשי ממוצע של שכיר במשך השנה					
% שינוי ריאלי לעומת שנה קודמת			ש"ח	מזה: אחוז מקבלי השלמת הכנסה	77 קצבאות זקנה ושאימים (סוף שנה)
3.1			7,236	63.6	גמלת הבטחה הכנסה (נפשות, במשך השנה)
7.3			9,579	83	גמלאות (סוף שנה): סיעוד
1.3			3,691	15	נכות כללית
1,053				47	ניידות
45.0				13	נכות מעבודה ותלויים
0.3885				..	
68				מבוטחים בקופות חולים	
7,570				99.8	באחוזים: כללית
-11.8				0.1	מכבי
45.6				0.1	מאוחדת
				..	לאומית

ע'ג'ר

2018

חינוך

מים

תקבולים (אלפי מ"ק)			200
פחת (אלפי מ"ק)			16
אחוז הפחת מסך כל תקבולי המים			7.8
צריכה, לפי ייעוד			
אחוז מסך הכל	אלפי מ"ק		
100.0	185	סך הכל	
98.4	182	ביתית (וכל צריכה אחרת)	
1.6	3	חקלאית	
צריכה ביתית (וכל צריכה אחרת), לפי ייעוד			
מ"ק לנפש	אחוז	אלפי מ"ק	
69.7	100.0	182	סך הכל
57.6	82.7	150	מזה: למגורים
1.9	2.7	5	למוסדות הרשות
5.6	8.0	14	לגינן ציבורי
-	-	-	למסחר ומלאכה
-	-	-	לבנייה

ילדים בגנים של משרד החינוך תשע"ח 2017/18				
סך הכל	גיל 3	גיל 4	גיל 5	גיל 6
188	63	67	58	..
תשע"ח* 2017/18				
סך הכל	בתי ספר	כיתות	תלמידים	ממוצע תלמידים לכיתה
26	..	24	613	26
26	..	12	314	26
25	..	12	299	25
27	..	6	164	27
23	..	6	135	23
זכאים לתעודות בגרות מבין תלמידי כיתות יב (אחוזים):				
סך הכל	77.8			
עמדו בדרישות הסף של האוניברסיטאות	55.6			

*החל משנת הלימודים תשע"ח, הנתונים לא כוללים חינוך מיוחד.

תחבורה

כלי רכב מנועיים - סך הכל	706
מזה: כלי רכב פרטיים	585
גיל ממוצע של כלי רכב פרטי (שנים)	6.2
תאונות דרכים עם נפגעים (ת"ד) - סך הכל	-
קטלניות	-
קשות	-
קלות	-
שיעור ל-1,000 תושבים	..
שיעור ל-1,000 כלי רכב	..
הרוגים	-

פסולת

פסולת מוצקה ביתית, מסחרית וגזם	
(ק"ג לנפש ליום)	1.1
אחוז מחזור	0.6

בנייה ודיוור

גמר בנייה	התחלת בנייה	
1.7	0.3	שטח - סך הכל (אלפי מ"ר)
0.2	..	מזה: למגורים (אלפי מ"ר)
..	..	מספר דירות
415		מספר דירות למגורים לפי מרשם מבנים ודירות

שטח וצפיפות

שטח (קמ"ר)	2.39
צפיפות לקמ"ר	..

השכלה גבוהה

אחוז	2019
8.7	בעלי תארים מישראל מכלל בני 35-55
..	מסיימי יב שהחלו לימודים גבוהים בתוך 8 שנים מסיום התיכון
15.8	סטודנטים מכלל בני 20-25
2.6	סטודנטים מתוך כלל האוכלוסייה

בריאות

5.30	2018-2014	שיעור פטירות מתוקנן ל-1,000 תושבים
..		שיעור פריון כולל ל-1,000 תושבים
..	2016-2014	מספר מקרי סוכרת ממוצע לשנה
..	2016-2014	שיעור מקרי סוכרת מתוקנן ל-1,000 תושבים
..		בעלי עודף משקל/השמנת יתר (אחוזים)
..	2017/18	כיתה א
..	2017/18	כיתה ז
..	2015-2011	מספר מקרי סרטן ממוצע לשנה, גברים
..	2015-2011	שיעור מקרי סרטן מכלל הסוגים מתוקנן ל-100,000 תושבים, גברים
..	2015-2011	מספר מקרי סרטן ממוצע לשנה, נשים
..	2015-2011	שיעור מקרי סרטן מכלל הסוגים מתוקנן ל-100,000 תושבים, נשים

תשתיות ושירותים עירוניים

גמר	התחלה	
		סלילת כבישים חדשים, הרחבה ושקום של כבישים
1.0	0.3	אורך (ק"מ)
10.9	2.3	שטח (אלפי מ"ר)
0.4	0.4	הנחת צינורות: מים (ק"מ)
-	-	ביוב (ק"מ)
-	-	תיעול (ק"מ)

2018

ע'ג'ר

מדד פריפריאליות 2015

2	אשכול: (מ-1 עד 10, 1 הפריפריאלי ביותר)
-1.494	ערך מדד:
7	דירוג: (מ-1 עד 255, 1 הפריפריאלי ביותר)
7	דירוג לפי מרכיבי המדד:
7	מדד נגישות פוטנציאלית: (מ-1 עד 255, 1 הנגישות הנמוכה ביותר)
8	קרבה לגבול מחוז תל אביב: (מ-1 עד 255, 1 המרוחק ביותר)

מדד חברתי-כלכלי 2015

2	אשכול: (מ-1 עד 10, 1 הנמוך ביותר)
-0.969	ערך מדד:
46	דירוג: (מ-1 עד 255, 1 הנמוך ביותר)

מדד קומפקטיות 2018

2	אשכול: (מ-1 עד 10, 1 הקומפקטי ביותר)
14	דירוג: (מ-1 עד 197, 1 הקומפקטי ביותר)
-1.256	ציון תקן:

2018

אוכלוסייה במוסדות לינה

סך הכל	אחוז מאוכל' הרשות
-	מוסדות לינה
-	דיירי מוסדות לינה
-	בתי אבות ודיור מוגן
-	מוסדות חינוך
-	מוסדות דת
-	מוסדות אשפוז כולל הוסטלים
-	מוסדות אחרים

שימושי קרקע 2013

אחוז	קמ"ר	
100.0	2.42	סך הכל שטח שיפוט
4.1	0.10	מגורים
-	-	חינוך והשכלה
-	-	בריאות ורווחה
-	-	שירותים ציבוריים
-	-	תרבות, פנאי, נופש וספורט
-	-	מסחר ומשרדים
-	-	תעשייה
-	-	תשתית ותחבורה
-	-	מבנים חקלאיים
-	-	גינון לנוי, פארק ציבורי
0.4	0.01	יער וחורש
3.3	0.08	מטעים
15.7	0.38	גידולי שדה
76.5	1.85	שטח פתוח אחר
24,000	(נפשות לקמ"ר)	צפיפות אוכלוסייה לשטח בנוי למגורים
2.4	(אלפים)	אוכלוסייה בסוף 2013 - סך הכל (אלפים)

2018

ע'ג'ר

נתוני ביצוע תקציב הרשות (אלפי ש"ח, אלא אם כן צוין אחרת)

הוצאות		הכנסות	
22,259	סך הכל תשלומים (תקציב רגיל ובלתי רגיל)	21,284	סך הכל תקבולים (תקציב רגיל ובלתי רגיל)
19,146	תקציב רגיל - סך הכל	19,926	תקציב רגיל - סך הכל
7,344	הוצאות לנפש (ש"ח)	7,643	הכנסות לנפש (ש"ח)
	לפי פרקי תקציב		לפי פרקי תקציב
2,758	הנהלה וכלליות	9,010	מיסים ומענקים
3,118	שירותים מקומיים	203	שירותים מקומיים
6,581	שירותים ממלכתיים	4,925	שירותים ממלכתיים
4,630	מזה: חינוך	3,638	מזה: חינוך
693	רווחה	472	רווחה
1,235	תרבות	815	תרבות
5,554	מפעלים	5,784	מפעלים
1,385	מזה: מפעל המים	1,425	מזה: מפעל מים
1,132	תשלומים בלתי רגילים	4	תקבולים בלתי רגילים
	לפי סיווג כלכלי		לפי סיווג כלכלי
6,775	עלות עבודה - סך הכל	8,287	הכנסות עצמיות - סך הכל
1,846	מזה: חינוך	46	מזה: חינוך
304	רווחה	-	רווחה
		1,649	ארנונה - סך הכל גבייה
5,079	הוצאות לפעולות		* למגורים
125	פירעון מלוות	1,418	סך הכל גבייה
43	הוצאות מימון	1,752	סך הכל חיובים נטו
		80.9 %	יחס גבייה לכלל החיובים
		1,323	גבייה השנה (קרן + ריבית)
		1,922	חיוב בשנת החשבון
244	העברות והוצאות חד-פעמיות (כולל כיסוי גירעון מצטבר)	68.8 %	יחס גבייה השנה לחיוב השנה
		487	פטורים, שחרורים והנחות
		95	גביית פיגורים (קרן + ריבית)
6,880	כלליות, השתתפויות ותמיכות	231	* לא למגורים - סך הכל גבייה
		6,592	עצמיות אחרות
		11,639	הכנסות מהממשלה - סך הכל
		4,283	מזה: משרד החינוך
		471	משרד הרווחה
		5,742	מענק כללי
		-	מענקים מיועדים
		1,051	מענקים מיוחדים
		-	מענקים להקטנת גירעון מצטבר
		-	מלווה לאיזון
3,113	תקציב בלתי רגיל - סך הכל	1,358	תקציב בלתי רגיל - סך הכל
2,682	מזה: עבודות שבוצעו במשך השנה	-	מזה: השתתפות בעלי נכסים
-	העברת מלוות	324	השתתפות משרדי ממשלה
431	הוצאות אחרות	-	מלוות
		1,034	הכנסות אחרות
		780	עודף/גירעון בתקציב הרגיל השנה
		780	עודף/גירעון בתקציב הרגיל השנה ללא קבלת מלוות לאיזון
		1,183	עודף/גירעון מצטבר בתקציב הרגיל לסוף שנה
		349	עומס מלוות לפירעון בסוף השנה (כולל הפרשי הצמדה)

2018

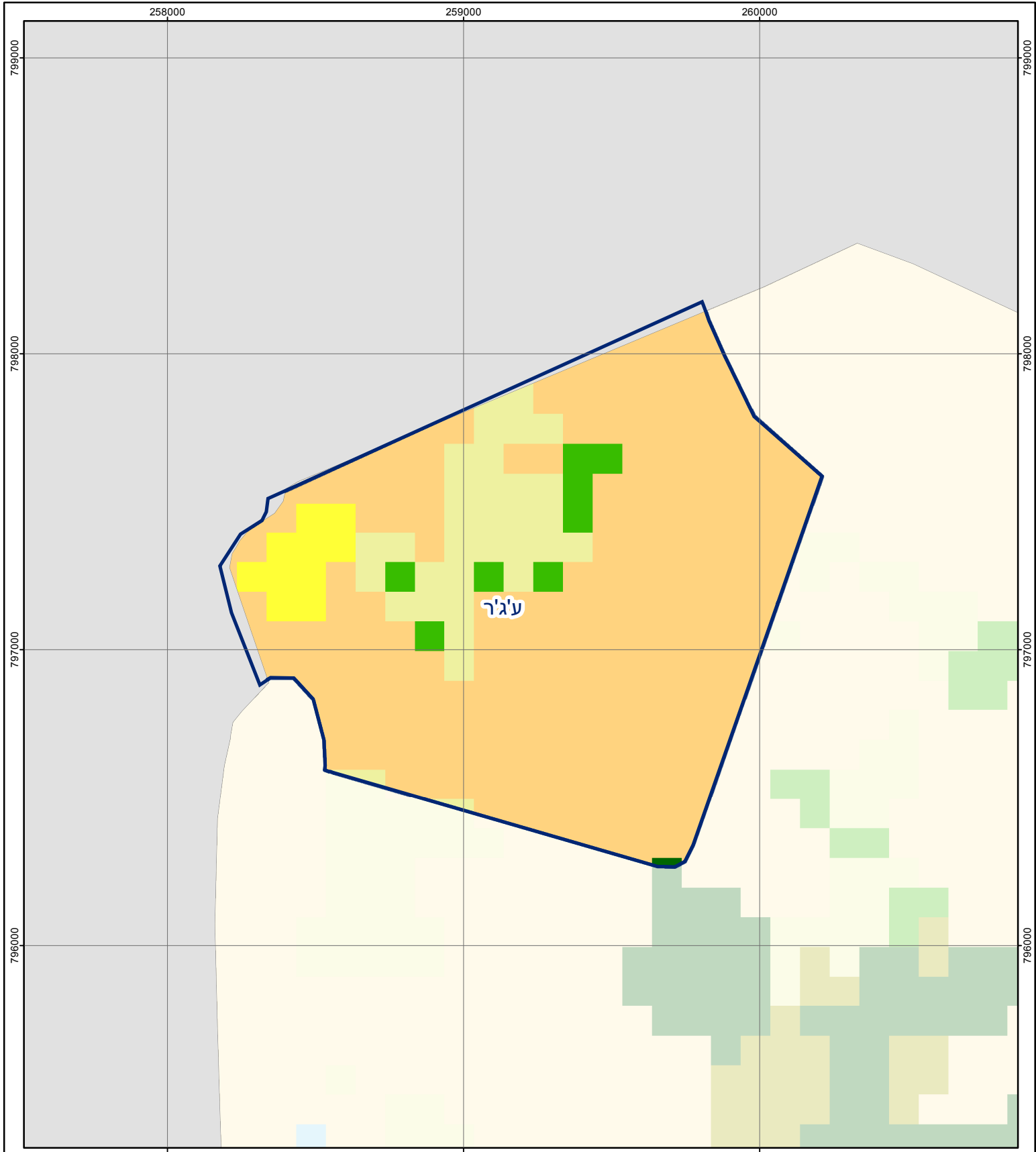
ע'ג'ר

חיובי ארנונה* לפי סוג נכס (2017 ו-2018)

חיוב באלפי ש"ח		שטחים באלפי מ"ר		סוג הנכס
2018	2017	2018	2017	
2,167	2,093	75	74	סך הכל
1,857	1,798	54	53	מגורים
54	49	1	1	משרדים, שירותים ומסחר
-	-	-	-	תעשייה
241	232	15	14	מלאכה
-	-	-	-	בנקים וחברות ביטוח
-	-	-	-	בתי מלון
-	-	-	-	חניונים
-	-	-	-	קרקע תפוסה
-	-	-	-	קרקע תפוסה המשמשת לעריכת אירועים
-	-	-	-	קרקע תפוסה במפעל עתיר שטח
14	13	6	6	אדמה חקלאית
-	-	-	-	מבנה חקלאי
-	-	-	-	אדמת בניין
-	-	-	-	מגורים שאינם בשימוש
-	-	-	-	מערכת סולרית הממוקמת על גג נכס
-	-	-	-	מערכת סולרית שאינה ממוקמת על גג נכס
-	-	-	-	קרקע תפוסה למערכת סולרית
-	-	-	-	יתר סוגי הנכסים

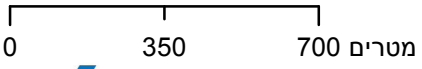
* חיובי ארנונה מתייחסים לנתוני חיוב ראשוני, שאינו כולל את השינויים בסכומי המס בשל הצמדה ואת הגידול הטבעי שחל במהלך השנה כתוצאה מתוספת נכסים.

מקור הנתונים: דוח כספי שנתי מבוקר ברשויות מקומיות, נספח א.



ע'ג'ר

סוג רשות: מועצה מקומית
 סמל יישוב: 4501



מפת התמצאות



שימושי קרקע:	
כרייה וחציבה	מסחר ומגורים במרכז עירוני
גופי מים	תחבורה
גינות לנוי פארק ציבורי	מסחר ומשרדים
יער וחורש	תעשייה
מטעים	מכלולי תשתית
גידולי שדה	שירות לציבור ללא אפיון
שיחים בתה ועשבוני	מגורים
קרקע וסלע	מבנים חקלאיים
חינוך והשכלה	בריאות ורווחה
שירותי דת	חירום והצלה
שירותי מנהל ציבורי	בתי עלמין
תרבות פנאי וספורט	מלונאות ואירוח כפרי